



江苏环保产业技术研究院股份公司
JIANGSU ACADEMY OF ENVIRONMENTAL
INDUSTRY AND TECHNOLOGY CORP.

郑州机场至许昌市域铁路工程(郑州段)

环境影响报告

(报批稿)

批前公示稿

建设单位：郑州地铁集团有限公司

评价单位：江苏环保产业技术研究院股份公司

2021年12月 南京

目 录

0 前言	1
0.1 项目背景及由来	1
0.2 项目特点	2
0.3 评价过程	2
0.4 关注的主要环境问题	4
0.5 分析判定相关情况	4
0.6 环境影响评价主要结论	29
1 总论	30
1.1 编制依据	30
1.2 评价内容及评价重点	34
1.3 评价等级	34
1.4 评价范围及时段	36
1.5 评价评价因子与标准	36
1.6 环境保护目标	44
2 项目工程概况	49
2.1 工程概况	49
2.2 工程分析	65
3 区域环境现状调查与评价	80
3.1 自然环境概况	80
3.2 区域环境质量评价	93
4 声环境影响评价	96
4.1 概述	96
4.2 环境噪声现状评价	96
4.3 环境噪声影响预测与评价	99
4.4 噪声污染防治措施方案	115
4.5 评价小结	121
5 振动环境影响评价	124
5.1 概述	124
5.2 振动环境现状评价	124
5.3 振动环境影响预测与评价	127
5.4 振动污染防治措施	139
5.5 评价小结	144
6 地表水环境影响评价	146
6.1 概述	146
6.2 地表水环境现状调查与分析	146
6.3 营运期地表水环境影响评价	149
6.4 地表水环境保护措施	161
6.5 评价小结	162
7 环境空气影响评价	163

7.1 概述.....	163
7.2 沿线区域环境空气质量现状调查与分析.....	163
7.3 营运期环境空气影响预测分析.....	167
7.4 替代公交运输所减少的汽车尾气污染物排放量.....	169
7.5 营运期环境空气污染减缓措施.....	170
7.6 评价小结.....	170
8 固体废物环境影响分析.....	172
8.1 固体废物产生情况.....	172
8.2 固体废物处置情况.....	172
8.3 固体废物环境影响分析.....	173
8.4 评价小结.....	174
9 地下水环境影响评价.....	175
9.1 概述.....	175
9.2 水文地质条件.....	175
9.3 地下水环境现状调查与评价.....	183
9.4 地下水环境影响预测.....	187
9.5 地下水环境保护措施.....	192
9.6 评价小结.....	196
10 生态环境影响与评价.....	198
10.1 概述.....	198
10.2 生态环境现状.....	198
10.3 与城市土地利用规划的符合性分析.....	211
10.4 生态环境影响评价.....	212
10.5 生态环境影响防护及恢复措施.....	224
11 土壤环境影响评价.....	232
11.1 概述.....	232
11.2 土壤环境质量现状调查与评价.....	232
11.3 土壤环境影响分析.....	236
11.4 土壤环境污染防治措施.....	237
11.5 评价小结.....	237
12 施工期环境影响分析.....	238
12.1 工程建设回顾.....	238
12.2 施工方案合理性分析.....	248
12.3 施工期环境影响分析.....	251
12.4 评价小结.....	260
13 环境风险评价.....	261
13.1 风险调查.....	261
13.2 环境敏感目标概况.....	261
13.3 环境敏风险识别.....	261
13.4 环境风险分析.....	262
13.5 环境风险防范措施及应急要求.....	263

13.6 结论	268
14 环境保护措施和技术经济可行性	269
14.1 施工期环境保护措施	269
14.2 运营期环境保护措施	278
14.3 环保措施汇总	283
14.4 环保投资估算	290
15 环境影响经济损益分析	291
15.1 环境经济效益分析	291
15.2 环境经济损失分析	294
15.3 环境经济损益分析	297
15.4 评价小结	297
16 环境管理与环境监测计划	299
16.1 环境管理职责	299
16.2 环境管理措施	299
16.3 环境监测计划	300
16.4 竣工环保验收	302
16.5 评价小结	303
17 结论	305
17.1 工程概况	305
17.2 声环境影响评价结论	305
17.3 振动环境影响评价结论	307
17.4 生态环境影响评价结论	308
17.5 地表水环境影响评价结论	308
17.6 环境空气影响评价结论	309
17.7 固体废物环境影响评价结论	310
17.8 地下水环境影响评价结论	310
17.9 土壤环境影响评价结论	311
17.10 施工期环境影响评价结论	311
17.11 公众参与调查结论	311
17.12 评价结论	311

批前公示稿，仅供参考

附件：

- 1、建设单位和编制单位相关说明；
- 2、《国家发改委关于中原城市群城际轨道交通线网规划（2009-2020年）的批复》（发改基础[2009]2974号）；
- 3、项目选址意见书；
- 4、《关于郑州机场至许昌市域铁路工程（郑州段）区间穿越南水北调中线干线潮河段工程专题设计报告和安全影响评价报告的复函》（中线局总工办函[2020]32号）；
- 5、河南省文物局意见；
- 6、监测报告；
- 7、《关于郑州机场至许昌市域铁路工程郑州段初步设计的批复》（郑发改设计[2021]310号），郑州市发展和改革委员会；
- 8、河南省生态环境厅关于支持项目建设和做好南水北调中线工程总干渠水质保护的函；
- 9、《郑州市人民政府关于2021年轨道交通建设工作第3次例会会议纪要》（郑州市市长办公会议纪要〔2021〕55号）；
- 10、标准确认函；
- 11、建设项目环评审批基础信息表。

批前公示稿、仅供内部

0 前言

0.1 项目背景及由来

郑州是河南省省会，“一带一路”战略中的“经济高地”、《促进中部地区崛起“十三五”规划》中的“国家中心城市”、《郑州国际商都发展战略规划纲要》中的“国际商都”。郑州市辖 1 个县，代管 5 个县级市，6 个市辖区。此外，还设有省级新区郑东新区、1 个国家级高新技术产业开发区、1 个国家级经济技术开发区、1 个国家级综合保税区、1 个国家级航空港经济综合实验区。全市总面积 7446.2km²，其中市区面积 1010.3km²。随着经济发展，城市建设投资逐年加大，经济发展的质量和效益明显提高。近几年郑州市经济发展态势良好，有能力、有实力加快和扩大轨道交通建设规模。

依据《郑州市城市总体规划（2010-2020 年）》（以下简称《总体规划》），到 2020 年，城市空间布局为“两轴八片多中心”，人口规模 450 万人，建设用地控制在 400km²。2013 年 3 月 7 日，国务院正式批复了《郑州航空港经济综合实验区发展规划》，郑州航空港区成为我国唯一的国家级航空港经济综合实验区。为了应对城市空间结构变化，2012 年郑州市正式启动了《郑州市都市区总体规划（2012-2030 年）》、《郑州市都市区综合交通规划》等上位规划的编制工作。都市区总规中，将郑州市城市空间结构由“一心四城，两轴一带”调整为“一带两翼两轴，一主一城三区四组团”，增加了“巩义—登封”发展翼、“登封—新密—中心城”发展翼，正式将航空港经济综合实验区提升为规模地位仅次于中心城区的“一城（航空城）”。

2009 年，国家发改委以发改基础[2009]2974 号文对《中原城市群城际轨道交通线网规划（2009-2020 年）》进行了批复，规划了郑州～焦作、郑州～开封、郑州～洛阳、郑州～新郑机场～许昌～平顶山、郑州～新乡线，合计里程约 496 公里，其中近期（2009-2015 年）实施郑州至焦作、开封、洛阳、许昌等线路。2016 年 12 月，国务院以国函[2016]210 号文正式批复《中原城市群发展规划》，目前正在开展《中原城市群城际轨道交通网规划修编方案（2017～2030 年）》中的 S2 线北端均起于新郑机场；考虑到郑州机场至许昌市域铁路工程与郑州市轨道交通贯通运营，同时扩大该线对郑州航空港区的覆盖范围和客流，将郑州轨道交通线网中的 17 号线纳入郑州机场到许昌市域

铁路。根据工程建设情况，郑州机场至许昌市域铁路工程分郑州段和许昌段进行建设。

郑州机场至许昌市域铁路工程（郑州段）（下称“本工程”）串联了郑州航空港区的北部先导起步区和双鹤湖高端商务服务区等 2 个重点区域，本工程是郑州航空港与许昌及周边地区间的市郊公交骨干，是郑州航空港以及许昌地区内部公交骨干，是服务于新郑机场的快速轨道交通，是支撑郑许快速融合的重要交通支撑。

建设单位委托中铁第四勘察设计院集团有限公司进行郑州机场至许昌市域铁路工程（郑州段）的可行性研究报告编制工作，到目前初步设计已获得郑州市发展和改革委员会的批复（郑发改设计[2021]310 号，附件 7）。根据方案，全线实施长约 33.43km，设站 16 座，设港区北车辆段 1 处，新建设航兴路主变所 1 座。本项目的建设运营将有效解决沿线各车站之间的出行需求，缓解地面交通压力，提高沿线公共交通服务水平，有利于推动郑州航空港经济综合实验区实现绿色环保出行。

0.2 项目特点

郑州机场至许昌市域铁路工程连接了郑州航空港区、许昌长葛市和许昌中心城区，线路北端起于郑州航空港区港区北站，南端止于许昌市许昌东站，线路全长 67.13km，共设车站 27 座。全线设梅庄停车场、港区北车辆段一段一场，设航兴路、郑港九路、颍川大道、永兴东路 4 座主变，控制中心设在港区北车辆基地综合楼内。其中郑州段（本工程）线路北端起于港区北站，南端止于郑州市界，主要沿巢湖路、华夏大道（原四港联动大道）、迎宾大道、机场、雍州路（原航兴路）敷设，线路实施长度 33.43km，设站 16 座，设港区北车辆段 1 处，新建设航兴路主变所 1 座。

郑州机场至许昌市域铁路工程是实现郑许融合发展，强化中心城市辐射能力的重要交通支撑，发挥了港区内部公交骨干功能，引导港区城镇发展，承担了长葛市、双鹤湖片区、园博园片区与郑州市中心城区快速联系功能，带动了沿线产业发展及人口聚集。

本工程线路南北向穿行郑州航空港区，工程沿线涉及南水北调中线一期工程总干渠饮用水水源保护区、文保单位苑陵故城等生态敏感区；沿线主要为规划新城建设区域，涉及的敏感建筑物密集较低，敏感保护目标较少。

0.3 评价过程

项目建设和运营过程中产生的噪声、振动、废水、废气和固废等，可能会对当地环境会造成一定的影响。根据《中华人民共和国环境保护法》、《中华人民共和国环境影响评价法》、《建设项目环境保护管理条例》等文件的有关规定，建设单位委托江苏环保产业技术研究院股份有限公司对项目进行环境影响评价工作，对项目产生环境影响情况进行详细评价，从环境保护角度评估项目建设的可行性。评价单位在接到委托以后，开展现场踏勘和有关资料的收集工作，并进行了沿线声环境、振动环境，以及沿线生态环境、地表水环境、大气环境的现状调查。在此基础上，评价单位根据国家、省、市的有关法规和技术规范编制了本报告书。本工程在未获得环保主管部门环评批复的情况下，于2017年12月工程已开工建设。根据《郑州市人民政府关于2021年轨道交通建设工作第3次例会会议纪要》，项目属于郑州市生态环境局《轻微生态环境违法行为免罚清单（试行）》的相关情形，对工程的未批先建免于处罚。

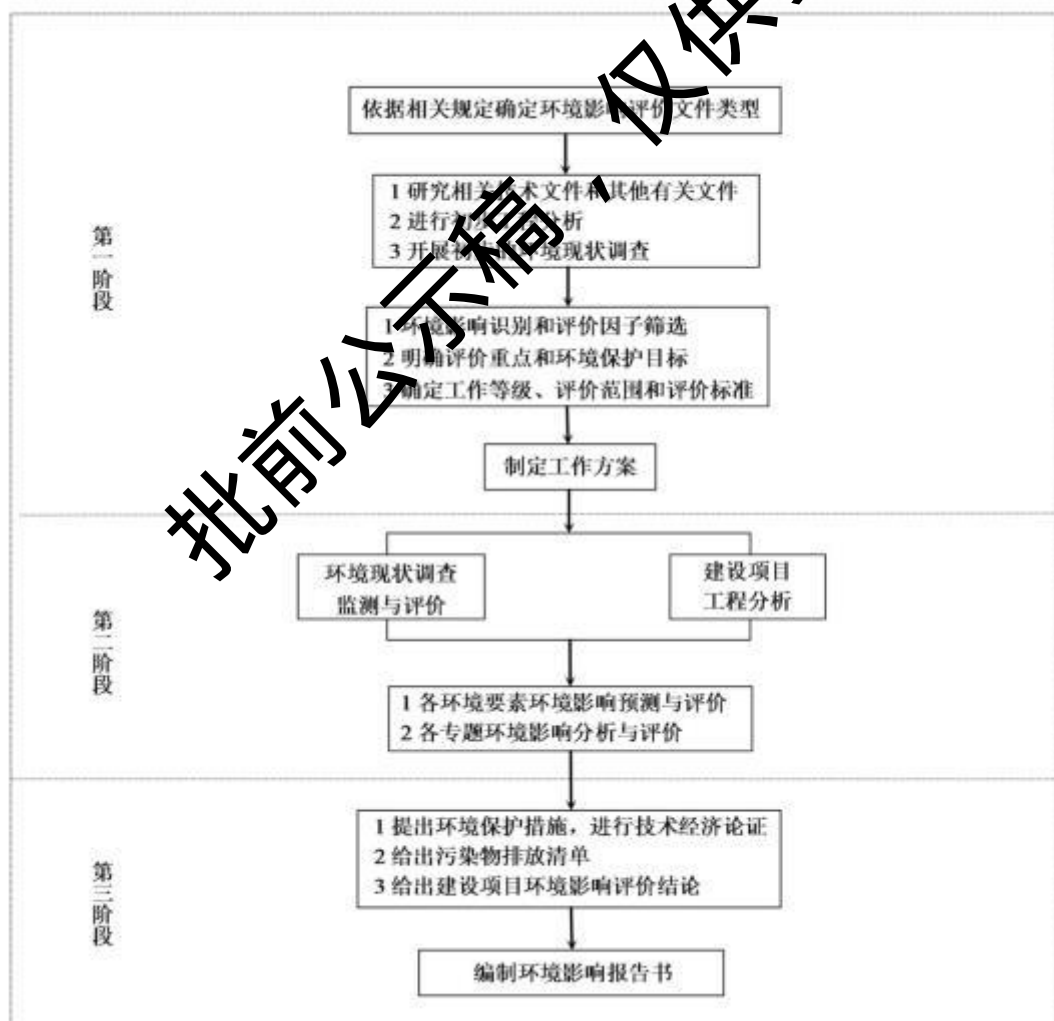


图1 评价技术路线图

0.4 关注的主要环境问题

本工程环境影响评价工作，结合沿线地区环境特点、工程特点，重点关注以下几个方面的问题：线路、车辆段的选址可行性，与相关规定及各规划的相符性；施工期环境影响分析，营运期声环境、振动环境影响分析、生态影响分析等。

0.5 分析判定相关情况

0.5.1 政策相符性

（1）产业政策

本工程属于《产业结构调整指导目录（2019 年本）》中鼓励类的项目，符合当前产业政策。

（2）环保政策

工程在线路区间苑陵路站~思存路站、港区北站、港区北车辆段及出入线涉及南水北调中线一期工程总干渠饮用水源地保护区，对照相关法律、环保管理要求进行分析如下。

表 1 工程与相关法律法规政策文件相符性一览表

序号	法规政策	工程情况	符合性
1	<p>《中华人民共和国水污染防治法》：</p> <p>第六十四条 在饮用水水源保护区内，禁止设置排污口。</p> <p>第六十五条 禁止在饮用水水源一级保护区内新建、改建、扩建与供水设施和保护水源无关的建设项目；已建成的与供水设施和保护水源无关的建设项目，由县级以上人民政府责令拆除或者关闭。</p> <p>禁止在饮用水水源一级保护区内从事网箱养殖、旅游、游泳、垂钓或者其他可能污染饮用水水体的活动。</p> <p>第六十六条 禁止在饮用水水源二级保护区内新建、改建、扩建排放污染物的建设项目；已建成的排放污染物的建设项目，由县级以上人民政府责令拆除或者关闭。</p> <p>在饮用水水源二级保护区内从事网箱养殖、旅游等活动的，应当按照规定采取措施，防止污染饮用水水体。</p> <p>第六十七条 禁止在饮用水水源准保护区内新建、扩建对水体污染严重的建设项目；改建建设项目，不得增加排污量。</p>	<p>本工程在区间苑陵路站~思存路站、港区北站、港区北车辆段及出入线涉及南水北调中线一期工程总干渠饮用水源地二级保护区，均采用无害化方式穿越，其中洵美路站和思存路站不设置产排水设施，苑陵路站和港区北站产排污设施设置均远离保护区。根据生态环境部环规财[2018]86 号文，地铁线路无法避让饮用水水源保护区，建设单位采取无害化穿越方式，即采用盾构方式下穿穿越，符合环规财[2018]86 号文要求。</p> <p>港区北车辆段部分用地</p>	基本符合
2	<p>《饮用水水源保护区污染防治管理规定》：</p> <p>一、禁止一切破坏水环境生态平衡的活动以及破坏水源林、护岸林、与水源保护相关植被的活动。二、禁止向</p>		

	<p>水域倾倒工业废渣、城市垃圾、粪便及其它废弃物。三、运输有毒有害物质、油类、粪便的船舶和车辆一般不准进入保护区，必须进入者应事先申请并经有关部门批准、登记并设置防渗、防溢、防漏设施。四、禁止使用剧毒和高残留农药，不得滥用化肥，不得使用炸药、毒品捕杀鱼类。</p> <p>第十二条 饮用水地表水源各级保护区及准保护区内必须分别遵守下列规定：</p> <p>一、一级保护区内：禁止新建、扩建与供水设施和保护区无关的建设项目；禁止向水域排放污水，已设置的排污口必须拆除；不得设置与供水需要无关的码头，禁止停靠船舶；禁止堆置和存放工业废渣、城市垃圾、粪便和其他废弃物；禁止设置油库；禁止从事种植、放养畜禽和网箱养殖活动；禁止可能污染水源的旅游活动和其他活动。</p> <p>二、二级保护区内：禁止新建、改建、扩建排放污染物的建设项目；原有排污口依法拆除或者关闭；禁止设立装卸垃圾、粪便、油类和有毒物品的码头。</p> <p>三、准保护区内：禁止新建、扩建对水体污染严重的建设项目；改建建设项目，不得增加排污量。</p>	<p>占用南水北调中线一期工程总干渠饮用水源地二级保护区用地；二级保护区内存在综合楼、后勤服务大楼、派出所、试车线、出入线、混合变电所、职工培训中心等，有生活污水和生活垃圾产生，但不涉及危险化学品、危险废物和有毒有害物质的暂存；根据《河南省生态环境厅关于支持项目建设和做好南水北调中线工程总干渠水质保护的函》，无法避让的项目车辆段中，项目车辆段中产生的生活污水和生活垃圾不直接排放，项目污水管道采用防渗漏性能较好的柔性接口及基础，并在污水管网管沟施工加设防渗膜，防渗要求应满足GB18598的要求；污水排放至保护区外接管城市污水管网，生活垃圾及时清运；车辆段食堂采用电能清洁能源，产生的食堂油烟经过油烟净化器处理后达标排放。建议优化洵美路站、思存路站、港区北车辆段平面布置，产污设施应远离南水北调中线一期工程总干渠（河南段）两侧饮用水水源保护区，制定突发环境应急预案，加强应急演练，配备应急物资。</p>	
3	<p>《南水北调工程供用水管理条例》(国务院令 第 647 号)：</p> <p>第二十八条 建设穿越、跨越、邻接南水北调工程输水河道的桥梁、公路、石油天然气管道、雨污水管道等工程设施的，其建设、管理单位应当设置警示标志，并采取有效措施，防范工程建设或者交通事故、管道泄漏等带来的安全风险。</p> <p>第四十条 南水北调工程保护范围按照下列原则划定并</p>	<p>本工程车辆段位于其保护范围以外。线路在区间洵美路站~思存路站下穿南水北调中线工程总干渠，已获得中线工程管理的许可，见附件。工程建设未涉及《南水北调工程</p>	<p>相符合</p>

批前公示稿，仅供参考

	<p>予以公告：</p> <p>（一）东线明渠输水工程为从堤防背水侧的护堤地边线向外延伸至 50 米以内的区域，中线明渠输水工程为从管理范围边线向外延伸至 200 米以内的区域；</p> <p>（二）暗涵、隧洞、管道等地下输水工程为工程设施上方地面以及从其边线向外延伸至 50 米以内的区域；</p> <p>（三）倒虹吸、渡槽、暗渠等交叉工程为从管理范围边线向交叉河道上游延伸至不少于 500 米不超过 1000 米、向交叉河道下游延伸至不少于 1000 米不超过 3000 米以内的区域；</p> <p>（四）泵站、水闸、管理站、取水口等其他工程设施为从管理范围边线向外延伸至不少于 50 米不超过 200 米以内的区域。</p> <p>第四十二条 禁止危害南水北调工程设施的下列行为：</p> <p>（一）侵占、损毁输水河道（渠道、管道）、水库、堤防、护岸；</p> <p>（二）在地下输水管道、堤坝上方地面种植深根植物或者修建鱼池等储水设施、堆放超重物品；</p> <p>（三）移动、覆盖、涂改、损毁标志物；</p> <p>（四）侵占、损毁或者擅自使用、操作专用输电线路设施、专用通信线路、闸门等设施；</p> <p>（五）侵占、损毁交通、通信、水文水质监测等其他设施。</p> <p>禁止擅自从南水北调工程取用水资源。</p> <p>第四十三条 禁止在南水北调工程保护范围内实施影响工程运行、危害工程安全和供水安全的爆破、打井、采矿、取土、采石、采砂、钻探、建房、建坟、挖塘、挖沟等行为。</p>	<p>供用水管理条例》的禁止行为。</p>	
<p>4</p>	<p>河南省生态环境厅《关于支持相关项目建设和做好南水北调中线工程总干渠水质保护的函》：</p> <p>3.对于南水北调中线工程饮用水水源二级保护区内确实无法避让、运营期不直接排放水、大气、固体废物污染物的郑州新郑国际机场三期、机场至许昌市域铁路港区北车辆段、绿地会展城（一期）等公共基础设施类项目，可依法规划建设。但对其人为活动可能产生的废水、垃圾等污染物，应相应配套建设完善的防治措施，不得影响南水北调中线工程总干渠水质。</p>	<p>本工程为河南省厅复函支持的机场至许昌市域铁路港区北车辆段，车辆段部分用地占用南水北调中线一期工程总干渠饮用水源地二级保护区用地；二级保护区内存在综合楼、后勤服务大楼、派出所、试车线、出入线、混合变电所、职工培训中心等，有生活污水和生活垃圾产生，但不涉及危险化学品、危险废物和有毒有害物质的暂存；无法避让的车辆段由人活动产生的生活污水和生活垃</p>	<p>相符合</p>

		圾不直接排放，项目污水管道采用防渗漏性能较好的柔性接口及基础，并在污水管网管沟施工加设防渗膜，防渗要求应满足 GB18598 的要求；污水排放至保护区外接管城市污水管网，生活垃圾及时清运；车辆段食堂采用电能清洁能源，产生的食堂油烟经过油烟净化器处理后达标排放。	
--	--	--	--

根据以上管理要求，以下分别就工程车辆段和区间洵美路站~思存路站与南水北调中线工程总干渠不可避让性进行分析。

1) 车辆段选址方案

根据《郑州航空港经济综合实验区党政联席会议纪要》（[2017]25号）（附件11），第七条“关于郑许市域铁路（郑州段）、机场至南站城郊铁路建设的有关问题”，明确了：为减少对航空港实验区既有的规划布局的影响，结合项目用地和需求情况，原则同意车辆段选址为导航路北侧绿地，即巢湖路以北的规划绿地范围。为规划车辆段选址的唯一性。

2) 车辆段方案环境比选

根据工可报告，因车辆基地选址距离接轨站机场北站较远，结合线路条件及车辆基地平面布置情况，提出以下3个平面方案：

方案一：位于规划导航路以北、华夏大道以东、双湖大道以南、滨河西路以西地块内。段址最长处长约1800m，最宽处宽约800m，用地较规整，现状多为荒地及堆土场地，有一条高压走廊贯穿其中，规划为绿地，拆迁较少。段址西侧华夏大道已经形成，滨河西街施工图已经完成，局部地段已经施工，导航路及双龙大道尚未实施。车辆段基本全部位于保护区范围内。

方案二：与方案一出入线基本一致，港区北车辆段出入线由港区北站东侧引出，然后拐向北接入车辆基地。车辆段污水处理站、洗车库等产污设施等位于二级保护区外，生活办公位于保护区范围内，出入线全长约2.0km。

方案三：港区北车辆基地出入线由机场北站北侧引出，设置折返条件，沿着华夏大

道西侧敷设，向北前行约 1850m 后，下穿华夏大道远期规划快速路桥墩及郑机城际铁路桥墩，然后拐向东接入车辆基地。出入线全长约 2.4km。生产排污设施全部位于保护区范围内。

略

方案一 港区北车辆段平面方案一示意图

略

方案二 港区北车辆段平面方案二示意图

略

方案三 港区北车辆段平面方案三示意图

略

图 2 港区北车辆段选址规划图

针对以上两个出入线平面方案，从出入线条件、对南水北调饮用水源地二级保护区范围的影响、对郑机城际的影响、对规划地块的影响等 5 个方面进行了比较。

表 2 车辆段出入线平面方案比选

序号	项目	方案一	方案二	方案三
1	出入线条件	出入线离振动敏感保护目标（名门郡景）最近 48.9m，相对影响范围更大	出入线长约 2.0km，最小曲线半径 300m，出入线离振动敏感保护目标（名门郡景）最近 54.8m，相对影响范围较小	出入线长约 2.4km，最小曲线半径 300m，不涉及振动敏感点
2	对南水北调饮用水源地保护区的影响	选址厂界与南水北调一级保护区边界约 150m，除污水处理站等位于二级保护区外，洗车库等产污设施位于二级保护区内，与保护区管理要求冲突	采用此平面方案，车辆段污水处理站、洗车库等产污设施等位于二级保护区外，生活办公设施综合楼、后勤服务大楼、派出所等、出入线、试车线位于二级保护区内，无法避让的项目车辆段由人活动产生生活污水和生活垃圾不直接排放，基本满足保护区管理要求，环境影响较小	采用此平面方案，除生活办公区位于保护区外，车辆段的主要库房均位于南水北调饮用水源地二级保护区以内，环境影响较大，与保护区管理要求冲突
3	选址条件	有一根高压走廊需迁改，现状堆土较多，土石方稍大，部分规划道路将被截断，选址处分散的居民点相对较多，需要拆迁。	有一根高压走廊需迁改，土石方较大，方稍大，部分规划道路将被截断。选址处居民点相对较少。	有一根高压走廊需迁改，土石方较大，方稍大，部分规划道路将被截断。选址处居民点相对较少。
4	对郑机城际的影响	区间一次盾构过郑机城际铁路，对铁路有一定影响	区间一次盾构过郑机城际铁路，对铁路有一定影响	包括区间机场北站~港区北站和出入线，二次盾构过郑机城际铁路，对铁路有一定影响
5	对地块的切割影响	出入线设置地下段和高架，对北侧东西 2 块绿地切割影响较小	出入线设置地下段和高架，对北侧东西 2 块绿地切割影响较小	车辆段东侧占据了北侧东西 2 块绿地，对地块切割影响较大

由上述表格内容，除生活活动设施外，方案二车辆段生产排污设施均布局在南水北调饮用水源地二级保护区范围以外，车辆段出入线、试车线、综合楼、后勤服务大楼、派出所无法避让二级保护区，人活动产生的生活污水和生活垃圾不直接排放，基本满足保护区管理要求。从环境保护角度推荐方案二为港区北车辆段选址方案。

2) 区间洵美路站~思存路站

根据工程设计，工程线路由北向南，与许昌段连接；南水北调中线一期工程总干渠为自西向东走向。工程可三个比选方案（见下图），三个方案均以下穿的方式穿越南水北调中线一期工程总干渠，且不可避免。

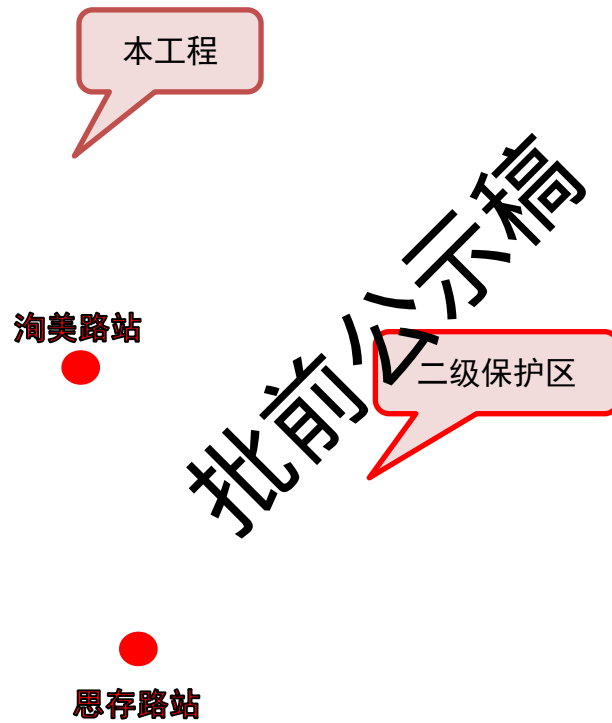
略

图3 线路三个比选方案

批前公示稿，仅供参考

略

图 4 线路与南水北调中线一期工程总干渠两侧水源保护区关系



0.5.2规划相符性

(1) 《郑州市城市总体规划（2010-2020年）》（2017年修订）

《郑州市城市总体规划（2010-2020）》中提出建设市域综合交通体系，“以航空、铁路、城际轨道、高速公路、干线公路为骨架，以交通枢纽为节点，构建国际国内通达、快速便捷、高效安全的一体化综合交通运输体系。”

规划建设中原城市群城际轨道交通，规划城市轨道交通线网呈现“米字+一环两横六纵”的形态，由15条轨道交通线路组成，全长587.5千米。

本工程建设是《郑州市城市总体规划（2010-2020）》中的城际轨道交通，工程选线符合总体规划。因此，本工程符合《郑州市城市总体规划（2010-2020）》的相关要求。

批前公示稿，仅供参考

略

图5 郑州市城市总体规划

(2) 《郑州航空港经济综合实验区总体规划（2014-2040年）》

强化实验区的综合交通枢纽地位，完善国际性航空枢纽陆路支撑系统，提升郑州国际化枢纽城市地位；建立与郑州都市区交通系统高度融合的对外交通体系，建设功能合理、层次分明、交通资源合理配置、内外交通衔接良好的新区综合交通网络，实现“公共交通为主、慢行交通为辅”的绿色出行方式。

其中对外交通规划（铁路）建设郑万高铁、郑合高铁、郑机城际、机登洛城际和机许城际，预留机场至开封、商丘城际线位，实现空铁交通核邻省、中原经济区、中原

城市群等多圈层的紧密辐射。

本工程建设是《郑州航空港经济综合实验区总体规划（2014-2040年）》中的机许城际，工程选线符合总体规划。因此，本工程符合《郑州航空港经济综合实验区总体规划（2014-2040年）》的相关要求。

批前公示稿，仅供参考

略

图6 郑州航空港经济综合实验区总体规划

(3) 《郑州航空港经济综合实验区415平方公里外代管区域空间发展专项规划》

综合交通规划：交通体系1) 铁路：规划区内有3条铁路线，包括郑万（合）高铁、密杞铁路和郑许市域铁路，高铁车辆段1处，大关庄站点1处，动车所1处，预留市域铁路站点2处。

该规划包括本工程在八千乡的线路，本工程符合郑州航空港经济综合实验区415

平方公里外代管区域空间发展专项规划。

(4) 《中原城市群城际轨道交通网规划（2009-2020年）》

2009年，国家发改委以发改基础[2009]2974号文对中原城市群城际轨道交通网规划（2009-2020年）进行了批复，共规划了郑州~焦作、郑州~开封、郑州~洛阳、郑州~新郑机场~许昌~平顶山、郑州~新乡线，合计里程约496公里，其中近期（2009-2015年）实施郑州至焦作、开封、洛阳、许昌等线路，具体见图7和附件。

本工程是《中原城市群城际轨道交通网规划（2009-2020年）》规划的**近期实施的郑州机场至许昌的线路**。因此，本项目符合《中原城市群城际轨道交通网规划（2009-2020年）》的相关要求。

根据规划方案，新建13条线路方案线路走向，其中包括郑州至许昌城际机场至许昌段，郑州至机场西段与机场线共线，共线长度25km。之后沿京广铁路南下至长葛，出长葛后向东至107国道和郑武客运专线，然后沿郑武客运专线南下引入许昌客运专线站。本段线路长度61km。沿线设薛店、崔黄庄、新郑、官亭、长葛、大黄桥、尚集东、新许昌8个站。郑州至许昌总长度86km。

对比现阶段工程建设实施方案与《规划》方案，两者主要变化情况详见表2。

表2 工程实施方案与《规划》差异对照表

类别	《中原城市群城际轨道交通网规划（2009-2020年）》	现阶段实施方案	差异
线路起讫点	郑州机场	港区北站	增加一站一区间
基本走向	沿京广铁路南下至长葛，出长葛后向东至107国道和郑武客运专线，然后沿郑武客运专线南下引入许昌客运专线站。	线路起于港区北站，线路沿巢湖路、华夏大道、迎宾大道、雍州路（原航兴路）走行，接入许昌段后基本沿郑武客运专线南接入许昌东站。	大致走向基本一致
敷设方式	/	本工程地下线长约28.35km，过渡段长约0.32km，高架段长约4.76km。	/
线路长度	61km	线路长67.13km，其中许昌段线路长33.7km，郑州段33.43km。	+10.05%
车站	8个车站	设站27座，郑州段16座车站	/
车辆选型与编组	/	采用B型车，近期、初期4辆编组、远期6辆编组	/
场段选址	/	设港区北车辆段、梅庄停车场1段1场	/

略

图 7 中原城市群城际轨道交通网规划

(5) 中原城市群城际轨道交通网规划修编方案

结合中原城市群发展规划的调整，为构建布局合理、衔接顺畅、安全高效的城际轨道交通网，更加有效支撑引领中原城市群建设发展，在深入总结原规划实施情况的基础上，结合新形势新任务新要求，河南省正在编制《中原城市群城际轨道交通网规划修编方案(2017-2030年)》，形成中原城市群“一网双环十字多联”城际轨道交通网布局方案，根据初步成果，共规划城际轨道交通项目 12 项，新建总规模 4284km。

略

图 8 中原城市群城际轨道交通网规划修编方案

表 3 中原城市群城际轨道交通网规划修编方案规划项目表

阶段	序号	类别	线路	里程（公里）	
				合计	#：河南

阶段	序号	类别	线路	里程（公里）	
				合计	#：河南
既有及在建	1	市域	南四环~机场~郑州南站（郑州大都市区 S1 线）	41	41
	2	城际	郑开城际铁路	50	50
	3		郑州~新郑机场~郑州南城际铁路	39	39
	4		郑开城际铁路宋城路站~开封站	7	7
	小计			137	137
近期	5	市域	港区~许昌（郑州大都市区 S2 线）	69	69
	6	市域	郑州~巩义（郑州大都市区 S3 线）	61	61
	7	城际	新乡~焦作城际铁路	68	68
	8		焦作~济源城际铁路	66	66
	9		郑州南站~登封~洛阳城际铁路	174	174
	10		安阳~林州城际铁路	104	104
	11		郑焦云台山支线	28	28
	12		淮北~宿州~蒙城~蚌埠城际铁路	202	
	13		淮北~阜阳城际蒙城~阜阳段	99	
	14	侯马~河津~韩城城际铁路*	72		
	15	具有通道功能的城际	晋城~济源~洛阳~南阳城际铁路	316	273
	16	具有通道功能的城际	南阳~信阳~潢川城际铁路	283	283
	17	具有通道功能的城际	三门峡~运城城际铁路	57	4
	小计			1599	1130
远期	18	市域	郑州~开封（郑州大都市区 S4 线）	41	41
	19		郑州~新乡（郑州大都市区 S5 线）	72	72
	20		郑州~焦作（郑州大都市区 S6 线）	65	65
	21	城际	洛阳~栾川~山~漯河城际铁路	181	181
	22		郑州南站~开封城际铁路	62	62
	23		新乡~濮阳~安阳城际铁路	158	119
	24		亳州~蚌埠城际亳州~蒙城段	109	
	25	沿淮城际蚌埠~五河段	60		
小计			748	540	
合计			2484	1807	

注：1、考虑到郑焦城际铁路将作为郑太高铁的组成部分，本表未包含该项目；
2、带“*”项目线路长度只计城市群内里程。

其中“一网”，即郑州大都市区市域（郊）铁路网，坚持“强心、聚轴、融合”发展理念，以服务通勤通学客流为主，构建以郑州市为核心、向周边次级中心城市放射，支撑和引导形成产业发展走廊的郑州大都市区市域（郊）铁路网，推动郑州与开封、新乡、焦作、许昌四市深度融合。线网由 8 条线构成，总规模 572 公里。其中郑州机场~许昌市域铁路为郑州大都市区 S2 线。项目既符合已批复的中原城市群城际网规划（2009-2020）上位规划，也与（初步成果）中市域铁路网的 S2 线一致，上位规划明确。

（6）生态环境相关保护规划

对照相关生态环境保护规划：本工程在区间苑陵路站~思存路站、港区北站、港区

北车辆段及出入线涉及南水北调中线一期工程总干渠饮用水源地，线路区间均采用无害化方式穿越。根据生态环境部环规财[2018]86号文，线路无法避让饮用水水源保护区，建设单位采取无害化穿越方式，即采用盾构方式下穿穿越，符合环规财[2018]86号文要求。

洵美路站、思存路站全部位于二级保护区内，苑陵路站南段和港区北站东段位于二级保护区内。其中苑陵路站南段和港区北站产排污设施设置均远离保护区。

港区北车辆段部分用地占用南水北调中线一期工程总干渠饮用水源地二级保护区用地；二级保护区内存在综合楼、后勤服务大楼、派出所、试车线、出入线、职工培训中心等，有生活污水和生活垃圾产生，但不涉及危险化学品、危险废物和有毒有害物质的暂存；根据《河南省生态环境厅关于支持项目建设和做好南水北调中线一期工程总干渠水质保护的函》，无法避让的项目车辆段由人活动产生的生活污水和生活垃圾不直接排放，项目污水管道采用防渗漏性能较好的柔性接口及基础，并在污水管网管沟施工加设防渗膜，防渗要求应满足 GB18598 的要求（天然材料厚度不小于 0.5m，饱和渗透系数小于 10^{-7} cm/s；或人工合成材料 HDPE 防渗膜厚度不小于 2mm）。污水经收集后排放至保护区外接管城市污水管网，生活垃圾及时清运。建议优化洵美路站、思存路站、港区北车辆段平面布置，产污设施应远离南水北调中线一期工程总干渠（河南段）两侧饮用水水源保护区。同时制定突发环境应急预案，加强应急演练，配备应急物资。

（6）与历史文化名城保护区、文物古迹等相符性分析

本工程地下线路区间施工方式为盾构法，局部采用明挖顺作法施工，工程对历史文化名城的影响主要是站位出入口、风亭的设计和施工行为产生的影响，本项目在各涉及历史文化名城保护规划区域采取相应的措施，对历史文化名城的影响降到最低。

本项目评价范围内涉及苑陵故城遗址 1 处文物保护单位，工程未进入文保单位的保护范围和建设控制地带。本报告书提出在相关线路加强地下文物的勘探。同时，工程在施工过程中如发现文物、遗迹，将立即停止施工，并采取保护措施如封锁现场、报告文物等相关部门，由其组织采取合理措施对文物、遗迹进行挖掘，之后工程方可继续施工。

在落实相关的环保措施情况下，本工程建设和运行对历史文化名城保护区、文物古迹影响较小，满足相关保护的要求。

0.5.3 “三线一单”相符性

《河南省人民政府关于实施“三线一单”生态环境分区管控的意见》（豫政〔2020〕37号）于2020年12月28日发布实施，按照生态保护红线、环境质量底线、资源利用上线等相关要求，划定全省优先保护单元、重点管控单元和一般管控单元三类生态环境管控单元，并实施分类管控。

本工程位于郑州航空港区，本工程与河南省生态环境管控单元位置关系图见下图。

批前公示稿，仅供参考

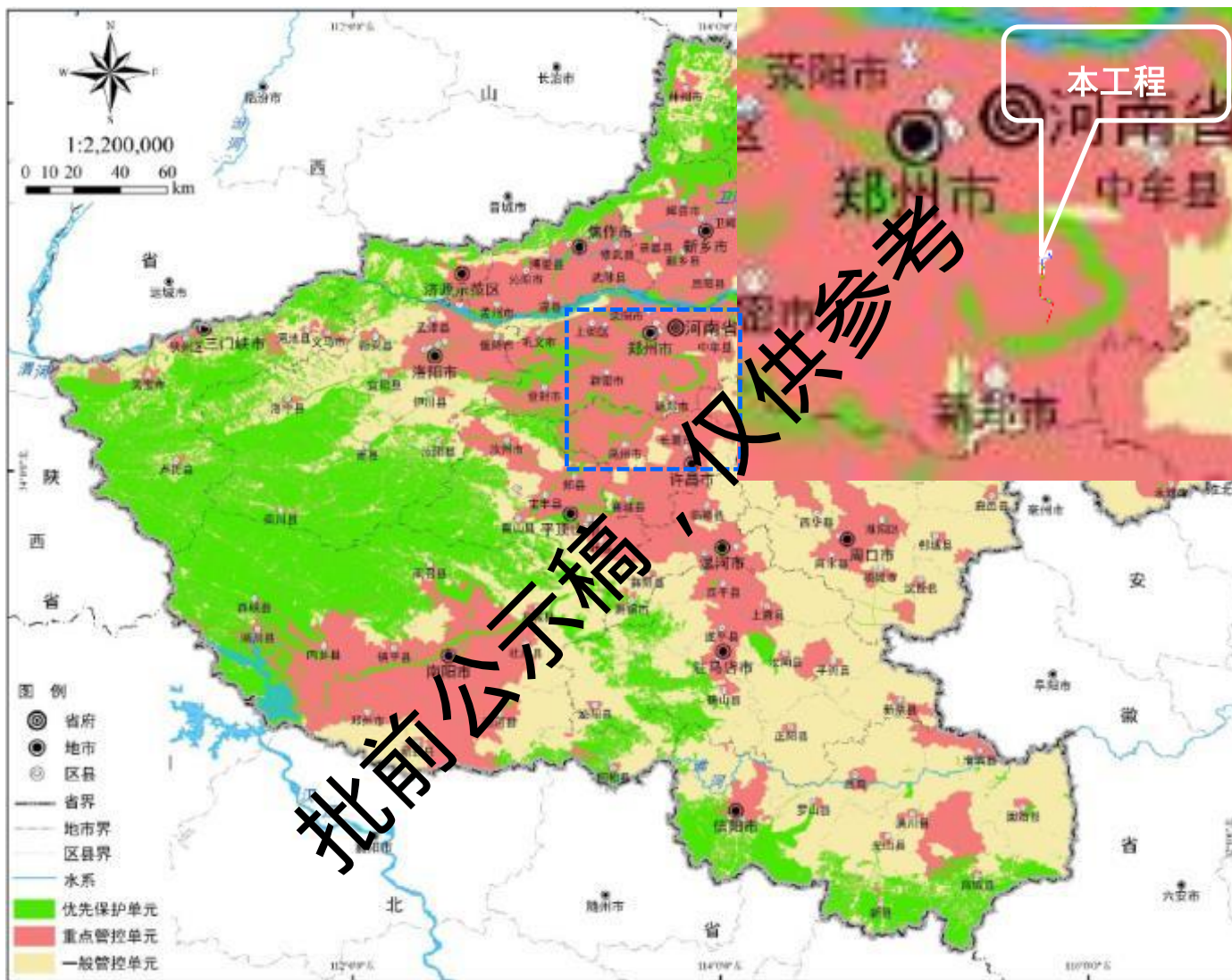


图9 河南省生态环境管控单元分布示意图

(1) 生态环境总体准入要求

对照《河南省生态环境准入清单（审核稿）》，涉及相关管控要求进行相符性分析：

表 4 郑州市生态环境总体准入要求

维度	清单编制要求	编号	管控要求	相符性分析
空间布局约束	禁止开发建设活动的要求	1	全市禁止新（扩）建耗煤项目核准（审批、备案），相关部门不得办理耗煤项目环评、安评、能评审查手续，从源头上控制煤炭消费增量。	项目为基础设施交通项目，位于郑州航空港区，不涉及以上禁止和限制内容。
		2	在禁止开采区内，除国家基础性、公益性地质调查及符合政策要求的、以国家战略性矿产地储备为目的的矿产资源勘查项目外，一律不得新设探矿权、采矿权。已经设立的矿业权，按照国家政策需要关闭的，关闭矿山企业缴纳矿业权价款退还工作按照国家有关规定执行。在不影响禁止区主体功能，并征得相关管理部门同意的情况下，可以进行地热、矿泉水等矿产的勘查开发利用。	
		3	在限制开采区内，要严格控制限制开采矿种矿业权设置；确实需要设置矿业权时，应严格规划审查，必须进行规划论证。	
	4	新建矿山：煤炭最低开采规模（大型不低于 120 万吨/年；中型不低于 60 万吨/年，高瓦斯、煤与瓦斯突出矿井不低于 90 万吨/年）。铁矿（地下）最低开采规模（大型不低于 100 万吨/年，中型不低于 30 万吨/年，小型不低于 10 万吨/年）；铁矿（露天）最低开采规模（大型不低于 200 万吨/年，中型不低于 60 万吨/年，小型不低于 20 万吨/年）。铝土矿（露天）最低开采规模（大型不低于 100 万吨/年，中型不低于 30 万吨/年，小型不低于 10 万吨/年）；铝土矿（地下）最低开采规模（大型不低于 100 万吨/年，中型不低于 30 万吨/年）。水泥用灰岩最低开采规模（大型不低于 100 万吨/年，中型不低于 50 万吨/年，小型不低于 30 万吨/年）。建筑石材（料）最低开采规模（大型不低于 100 万吨/年，中型不低于 50 万吨/年）。冶金用石英岩最低开采规模（大型不低于 60 万吨/年，中型不低于 20 万吨/年，小型不低于 10 万吨/年）。玻璃用石英岩最低开采规模（大型不低于 30 万吨/年，中型不低于 10 万吨/年，小型不低于 5 万吨/年）。耐火粘土最低开采规模（大型不低于 20 万吨/年，中型不低于 10 万吨/年，小型不低于 5 万吨/年）。		
	5	黄河干流郑州段沿岸，要严格控制纺织印染、化学原料和化学制品制造、医药制造、化学纤维制		

维度	清单编制要求	编号	管控要求	相符性分析	
			造、有色金属冶炼等项目环境风险，合理布局生产装置及危险化学品仓储等设施。		
		6	在贾鲁河流域郑州段，不予审批耗水量大、废水排放量大的煤化工、化学原料药及生物发酵制药、制浆造纸、印染等行业单纯新建和单纯扩大产能的项目。		
污染物排放管控	允许排放量要求	7	积极推进污水处理和再生水利用设施建设，进一步提高污水处理厂深度处理和再生水利用水平。自 2018 年起，单体建筑面积超过 2 万平方米的新建公用建筑要建中水设施。	项目为基础设施交通项目，位于郑州航空港区，不涉及以上禁止和限制内容。	
		8	2020 年市和县城污水处理率分别达到 98% 以上和 95% 以上，污泥无害化处置率分别达到 95% 以上和 85% 以上。		
		9	新建、升级省级产业集聚区要同步规划、建设污水、垃圾集中收集等设施。现有省级产业集聚区建成区域必须实现管网全配套，污水集中处理设施必须做到稳定达标运行，同时安装自动在线监控装置；加快推进其他各类各级园区污水管网和集中处理设施建设。排污单位对污水进行预处理后向污水集中处理设施排放的，应当符合集中处理设施的接纳标准。		
		10	2020 年年底前，95% 以上的村庄生活垃圾得到治理，生活污水乱排乱放得到管控，实现农村人居环境普遍明显改善，村庄环境基本干净整洁有序，村民环境与健康意识普遍增强。		
		11	到 2020 年，各县（市）农村户用无害化卫生厕所普及率达到 90% 以上，生活污水乱排乱放现象得到有效管控。		
		12	2020 年，全市规模养殖场粪污处理设施配套率达到 95% 以上，畜禽养殖粪污综合利用率达到 80% 以上。		
		13	完善高速公路服务区污水、垃圾收集处理和利用设施建设；船舶应当按照国家有关规定配置相应的防污设备和器材，港口、码头、水上服务区应当按照国家和省有关规定及标准建设船舶污染物接收、转运及处置设施，建立健全船舶污染物接收、转运、处置监管制度，加强内河船舶污染控制，防止水运污染。		
		14	2020 年化学需氧量、氨氮、二氧化硫、氮氧化物、挥发性有机物排放总量分别削减（较 2015 年）20.2%、19.3%、32.15%、33%、33%，重点工程减排量达到 1.31 万吨、0.189 万吨、2.15 万吨、2.38 万吨、1.82 万吨。		本项目污水排放主要为车辆段和沿线车站的生活污水排放。
		15	持续开展颍河上游涉氟企业的综合治理，保证出水水质满足断面水质改善要求。		/

维度	清单编制要求	编号	管控要求	相符性分析	
资源利用率要求	水资源利用效率要求	16	大幅度提高矿井排水利用率，要通过集中处理，因地制宜，用于解决当地的生活、生产和生态用水问题。	沿线生活污水经过化粪池预处理排入相应市政污水管网；车辆段检修废水经过隔油、气浮、过滤处理进入污水管网，车辆冲洗废水经调节、混凝沉淀、过滤处理+光催化氧化回用于洗车。	
		17	巩义市重点关注金属加工制造等行业节水改造，提高工业用水重复利用率。发展工业的同时进行产业结构调整，大力发展低耗水的第三产业。		
		18	新密市矿产资源的开发及加工企业是节水改造重点行业，对相关工矿企业进行节水改造升级，同时调整工业结构，鼓励低耗水企业发展。农业方面，对灌区实行节水改造，建设农田水利现代化示范乡镇，提高农业用水使用效率。		
		19	新郑市针对装备制造、食品加工、煤电循环等重点行业实行重点管理，督促企业节水改造升级。		
		20	港区重点对制造业实行节水改造，鼓励低耗水、高科技含量的企业入驻，鼓励工业用水循环使用，提高工业用水效率。		
		21	登封市要合理限制洗浴、洗车等高用水行业用水，严禁盲目扩大用于景观、娱乐的水域面积。		
		22	到 2020 年，要力争达到省级节水型城市标准。		
		23	到 2020 年，大型灌区、重点中型灌区续建配套节水改造任务基本完成，全市节水灌溉面积达到 53 万亩左右，农田灌溉水有效利用系数达到 0.5 以上，全市万元国内生产总值用水量、万元工业增加值用水量比 2015 年分别下降 24%、25% 以上。		
	能源利用总量及效率要求	24	2020 年，全市煤炭消费总量控制在 2112 万吨（其中巩义市 320 万吨），较 2015 年下降 30% 以上，煤炭消费总量占全市综合能源消费比重降至 60% 以下。2020 年底前实现主城区煤电清零。		/
		25	2020 年，力争淘汰炭素产能 65 万吨以上，压减刚玉产能 35 万吨左右、建材(石灰)产能 10 万吨以上，全市高耗能产业比重降低到 30% 左右。		/
		26	“十三五”能耗增量控制目标控制在 286 万吨标准煤。		/
		27	新上耗煤项目新增燃料煤总量实行 1.5 倍减量替代，项目所在地区电力折算系数为 0.67。		/
		28	到 2020 年，煤炭消费总量较 2015 年下降 15%。		/

(2) 郑州航空港经济综合实验区

对照《河南省生态环境准入清单（审核稿）》，涉及郑州航空港经济综合实验区的相关管控要求进行相符性分析：

表 5 郑州航空港经济综合实验区环境管控单元生态环境准入清单

管控单元名称	单元分类	环境要素类别	管控要求		相符性分析
郑州航空港经济综合实验区（中牟段）水环境优先保护单元	优先保护单元 1	水环境优先保护单元	空间布局约束	1、饮用水水源保护区执行《中华人民共和国水污染防治法》等相关要求。	本工程在区间苑陵路站~思存路站、港区北站、港区北车辆段及出入线涉及南水北调中线一期工程总干渠饮用水源地，线路区间均采用无害化方式穿越。根据生态环境部环规财[2018]86号文，线路无法避让饮用水水源保护区，建设单位采取无害化穿越方式，即采用盾构方式下穿穿越，符合环规财[2018]86号文要求。
郑州航空港经济综合实验区（新郑段）水环境优先保护单元	优先保护单元 2	水环境优先保护单元	空间布局约束	1、饮用水水源保护区执行《中华人民共和国水污染防治法》等相关要求。	<p>洵美路站、思存路站全部位于二级保护区内，苑陵路站南段和港区北站东段位于二级保护区内。其中苑陵路站南段和港区北站产排污设施设置均远离保护区。</p> <p>港区北车辆段部分用地占用南水北调中线一期工程总干渠饮用水源地二级保护区用地；二级保护区内存在综合楼、后勤服务大楼、派出所、试车线、出入线等，有生活污水和生活垃圾产生，但不涉及危险化学品、危险废物和有毒有害物质的暂存；根据《河南省生态环境厅关于支持项目建设和做好南水北调中线工程总干渠水质保护的函》，无法避让的项目车辆段由人活动产生的生活污水和生活垃圾不直接排放，项目污水管道采用防渗漏性能较好的柔性接口及基础，并在污水管网管沟施工加设防渗膜，防渗要</p>

批前公示稿，仅供参考

管控单元名称	单元分类	环境要素类别	管控要求		相符性分析
					求应满足 GB18598 的要求（天然材料厚度不小于 0.5m，饱和渗透系数小于 10^{-7} cm/s；或人工合成材料 HDPE 防渗膜厚度不小于 2mm），污水排放至保护区外接管城市污水管网，生活垃圾及时清运。建议优化洵美路站、思存路站、港区北车辆段平面布置，产污设施应远离南水北调中线一期工程总干渠（河南段）两侧饮用水水源保护区。同时制定突发环境应急预案，加强应急演练，配备应急物资。
郑州航空港经济综合实验区（中牟片区）	重点管控单元 4	大气高排放区；水环境工业污染重点管控区	空间布局约束 1、禁止新建利用传统微生物发酵技术制备抗生素、维生素药物的项目，纯化学合成制药项目，利用生物过程制备的原料药进一步化学修饰的半合成制药项目；禁止新建独立电镀项目和设立电镀专业园区；禁止新建各类燃煤锅炉。	2、区域内乡镇地下水水源地周边禁止建设与水源保护无关的设施。 3、严格落实集聚区规划环评及批复文件要求，规划调整修编时应同步开展规划环评。	工程不涉及地下水饮用水水源地保护区。
			污染物排放管控	1、新建、升级省级产业集聚区要同步规划、建设雨水、污水、垃圾集中收集等设施。 2、产业集聚区内企业废水必须实现全收集、全处理，涉重行业企业综合废水排放口重金属污染物应达到国家污染物排放标准限值要求，	车辆段不设置锅炉。生活污水接管市政污水管网，检修废水处理后排，洗车废水处理回用。

批前公示稿 仅供参考

管控单元名称	单元分类	环境要素类别	管控要求	相符性分析
			<p>区内企业废水排入产业集聚区集中污水处理厂的执行相关行业排放标准,无行业排放标准的应符合产业集聚区集中处理设施的接纳标准。园区依托或配套集中污水处理厂尾水排放执行《贾鲁河流域水污染物排放标准》(DB41/908-2014)表1标准,定期对污水处理厂进行提标改造,提高出水水质(其中COD≤30mg/L,氨氮≤1.5mg/L,总磷≤0.3mg/L)。</p> <p>3、重点行业二氧化硫、氮氧化物、颗粒物、VOCs全面执行大气污染物特别排放限值。</p> <p>4、产业集聚区新建涉高VOCs排放的工业涂装等重点行业企业实行区域内VOCs排放等量或倍量削减替代。新建、改建、扩建涉VOCs排放项目应加强废气收集,安装高效治理设施。全面取缔露天和敞开式喷涂作业,有条件下建设集中喷涂工程中心。</p> <p>5、新改扩建项目主要污染物排放应满足总量减排要求。</p>	
		环境风险防控	<p>1、园区管理部门应制定完善的事故风险应急预案,建立风险防范体系,具备事故应急能力,并定期进行演练。</p> <p>2、园区设置相关产业的事故应急池,并与各企业应急设施建立关联,组成联动风险防范体系。生产、储存、运输和使用危险化学品的企</p>	/

管控单元名称	单元分类	环境要素类别	管控要求		相符性分析
				业及其它可能发生突发环境事件的污染排放企业，制定环境风险应急案，配备必要的应急设施和应急物资，并定期进行应急演练。	
			资源利用效率要求	1、加强水资源开发利用效率，提高再生水利用率，园区工业用水重复利用率不得低于86%，城市再生水利用率达到80%以上。 2、加快区域地表水厂建设，加快园区内生产生活集中供水，逐步取缔企业自备地下水井。 3、企业应不断提高资源能源利用效率，新、改、扩建建设项目的清洁生产水平应达到国内先进水平。	/
郑州航空港产业集聚区（新郑片区）	重点管控单元1	大气高排放区；水环境工业污染重点管控区	空间布局约束	1、禁止新建利用传统微生物发酵技术制备抗生素、维生素等药物的项目，纯化学合成制药项目，利用生物过程制备的原料药进一步化学修饰的半合成制药项目；禁止新建独立电镀项目和设立电镀专业园区；禁止新建各类燃煤锅炉。 2、区域内乡镇地下水水源地周边禁止建设与水源保护无关的设施。	工程不涉及地下水饮用水水源地保护区。
			污染物排放管控	1、新建、升级省级产业集聚区要同步规划、建设雨水、污水、垃圾集中收集等设施。 2、产业集聚区内企业废水必须实现全收集、全处理，涉重行业企业综合废水排放口重金属污染物应达到国家污染物排放标准限值要求，区内企业废水排入产业集聚区集中污水处理	车辆段不设置的锅炉。生活污水接管市政污水管网，检修废水处理后排，洗车废水处理回用。

管控单元名称	单元分类	环境要素类别	管控要求	相符性分析
			<p>厂的执行相关行业排放标准,无行业排放标准的应符合产业集聚区集中处理设施的接纳标准。园区依托或配套集中污水处理厂尾水排放执行《贾鲁河流域水污染物排放标准》(DB41/908-2014)表1标准,远期污水处理厂进行提标改造,提高出水标准(其中COD≤30mg/L,氨氮≤1.5mg/L,总磷≤0.3mg/L)。</p> <p>3、重点行业二氧化硫、氮氧化物、颗粒物、VOCs全面执行大气污染物特别排放限值。</p> <p>4、产业集聚区新建涉高VOCs排放的工业涂装等重点行业企业实行区域内VOCs排放等量或减量替代。新建、改建、扩建涉VOCs排放项目应加强废气收集,安装高效治理设施。全面取缔露天和敞开式喷涂作业,有条件下建设集中喷涂工程中心。</p> <p>5、新改扩建项目主要污染物排放应满足总量减排要求。</p>	
		环境风险防控	<p>1、园区管理部门应制定完善的事故风险应急预案,建立风险防范体系,具备事故应急能力,并定期进行演练。</p> <p>2、园区设置相关产业的事故应急池,并与各企业应急设施建立关联,组成联动风险防范体系。生产、储存、运输和使用危险化学品的企业及其它可能发生突发环境事件的污染排放</p>	/

管控单元名称	单元分类	环境要素类别	管控要求	相符性分析
			企业，制定环境风险应急案，配备必要的应急设施和应急物资，并定期进行应急演练。	
		资源利用效率要求	1、加强水资源开发利用效率，提高再生水利用率，园区工业用水重复利用率不得小于86%，城市再生水利用率达到30%以上。 2、加快区域地表水厂建设，鼓励园区内生产生活集中供水，逐步取缔企业自备地下水井。 3、企业应不断提高资源能源利用效率，新、改、扩建建设项目的清洁生产水平应达到国内先进水平。	/

批前公示稿，仅供参考

0.6 环境影响评价主要结论

本工程线路符合《郑州市城市总体规划（2010-2020）》、《郑州航空港经济综合实验区总体规划（2014-2040年）》和《中原城市群城际轨道交通线网规划》等相关规划。区间线路无法避让饮用水水源保护区，采取无害化穿越方式，即采用盾构方式下穿饮用水水源保护区，符合生态环境部环规财[2018]86号文。采取本报告提出的减振、降噪等污染防治措施、生态保护措施，环境风险防范措施，其环境的负面影响可以得到有效控制和减缓。因此，从环境保护角度分析，本工程建设是可行的。

批前公示稿，仅供参考

1 总论

1.1 编制依据

1.1.1 国家环境保护法律法规

- (1) 《中华人民共和国环境保护法》，2015年1月1日施行；
- (2) 《中华人民共和国水污染防治法》，2018年1月1日起施行；
- (3) 《中华人民共和国大气污染防治法》，2018年10月26日；
- (4) 《中华人民共和国环境噪声污染防治法》，2018年12月29日施行；
- (5) 《中华人民共和国固体废物污染环境防治法》，自2020年9月1日起施行；
- (6) 《中华人民共和国环境影响评价法》，2018年12月29日施行；
- (7) 《中华人民共和国土壤污染防治法》，2019年1月1日；
- (8) 《中华人民共和国水土保持法》，2011年3月1日施行；
- (9) 《中华人民共和国水土保持法实施条例》，2011年1月8日修订；
- (10) 《中华人民共和国水法》，2016年7月2日修订；
- (11) 《中华人民共和国文物保护法》，2017年11月4日修订；
- (12) 《中华人民共和国城乡规划法》，2019年4月23日修订；
- (13) 《中华人民共和国土地管理法》，2019年8月26日；
- (14) 《中华人民共和国节约能源法》，2018年10月26日修订；
- (15) 《国务院关于印发水污染防治行动计划的通知》（国发[2015]17号）；
- (16) 《饮用水水源保护区污染防治管理规定》，2010年12月22日修订；
- (17) 《中华人民共和国河道管理条例》，2017年10月7日施行；
- (18) 《全国生态环境保护纲要》，2000年12月施行；
- (19) 《城市紫线管理办法》（中华人民共和国建设部令第119号）；
- (20) 《中华人民共和国文物保护法实施条例》（2016年修订）；
- (21) 《关于发布〈地面交通噪声污染防治技术政策〉的通知》（环发[2010]7号）；
- (22) 《中华人民共和国清洁生产促进法》，2012年7月1日起施行；
- (23) 《历史文化名城名镇名村保护条例》，2017年10月7日修订；
- (24) 《建设项目环境保护管理条例》（2017年7月16日修订）；

- (25) 《建设项目环境影响评价分类管理名录》（环境保护部令第16号）；
- (26) 《关于进一步加强环境影响评价管理防范环境风险的通知》（环发[2012]77号）；
- (27) 《关于切实加强风险防范严格环境影响评价管理的通知》（环发[2012]98号），2012年8月8日；
- (28) 《城市污水处理及污染防治技术政策》（2000年）；
- (29) 《关于公路、铁路（含轻轨）等建设项目环境影响评价中环境噪声有关问题的通知》（环发[2003]94号）；
- (30) 《国务院关于加强环境保护重点工作的意见》（国发[2011]35号），2011年10月17日；
- (31) 《国务院办公厅转发环境保护部等部门关于推进大气污染联防联控工作改善区域空气质量指导意见的通知》（国办发[2010]33号）；
- (32) 《国务院关于印发大气污染防治行动计划的通知》（国发[2013]37号）；
- (33) 《关于做好城市轨道交通项目环境影响评价工作的通知》（环办[2014]117号）；
- (34) 《建设项目环境影响评价管理办法（试行）》（环境保护部令，部令第37号），2016年1月1日实施；
- (35) 《关于加强规划环境影响评价与建设项目环境影响评价联动工作的意见》（环发[2015]178号）；
- (36) 《关于印发〈建设项目环境保护事中事后监督管理办法（试行）〉的通知》（环发[2015]163号）；
- (37) 《建设项目环境影响评价信息公开机制方案》（环发[2015]162号）；
- (38) 《国家危险废物名录（2021年版）》，2020年；
- (39) 《国务院关于印发土壤污染防治行动计划的通知》，（国发[2016]31号）；
- (40) 《关于进一步加强城市轨道交通规划建设管理的意见》（国办发[2018]52号）；
- (41) 《2021-2022年秋冬季大气污染综合治理攻坚方案》（环大气〔2021〕104号），2021年10月28日。

1.1.2 地方法规、规章

- (42) 《河南省建设项目环境保护条例》，2016 年修订版；
- (43) 《河南省大气污染防治条例》，2018 年 3 月 1 日；
- (44) 《河南省水污染防治条例》，2019 年 10 月 1 日起施行；
- (45) 《河南省固体废物污染环境防治条例》，2011 年 9 月 28 日；
- (46) 《关于印发河南省主体功能区规划的通知》（豫政[2014]12 号）；
- (47) 《河南省污染防治攻坚领导小组办公室关于印发河南省 2021 年大气、水、土壤污染防治攻坚战及农业农村污染治理攻坚战实施方案的通知》（豫环攻坚办[2021]20 号）；
- (48) 《关于印发河南省城市集中式饮用水水源保护区划的通知》（豫政办[2007]125 号）；
- (49) 《关于印发河南省县级集中式饮用水水源保护区划的通知》（豫政办[2013]107 号）；
- (50) 《关于印发河南省乡镇集中式饮用水水源保护区划的通知》（豫政办[2016]23 号）；
- (51) 《关于印发南水北调中线一期工程总干渠（郑州航空港经济综合实验区段）两侧水源保护区调整方案的通知》（豫调办[2015]94 号）；
- (52) 《河南省人民政府关于印发河南省污染防治攻坚战三年行动计划（2018-2020 年）的通知》（豫政[2018]30 号）；
- (53) 《郑州市 2021 年大气污染防治攻坚战实施方案》（2021 年）；
- (54) 《南水北调中线一期工程总干渠（河南段）两侧饮用水水源保护区划定方案》（豫调办[2018]56 号）。
- (55) 《河南省人民政府关于实施“三线一单”生态环境分区管控的意见》（豫政[2020]37 号）。
- (56) 《郑州市人民政府关于印发郑州市大气环境质量限期达标规划的通知》（郑政文[2020]14 号）。
- (57) 《河南省生态环境准入清单（审核稿）》，河南省生态环境厅，2020 年。

(58) 《郑州市 2021-2022 年秋冬季大气污染防治攻坚行动方案》（郑政文[2021]135 号），2021 年 11 月 18 日；

(59) 《关于印发郑州航空港经济综合实验区 2021 年大气、水、土壤、农业农村污染防治攻坚战实施方案的通知》（郑港办[2021]42 号）。

1.1.3 相关规划

(1) 《中原城市群城际轨道交通线网规划(2009-2020 年)》及国家发改委批复(发改基础[2009]2974 号)；

(2) 《郑州城市总体规划（2011-2020 年）》（郑州市人民政府，2017 年 8 日）；

(3) 《郑州航空港经济综合实验区总体规划（2014-2040 年）》规划环评及批复（豫环函[2018]35）；

(4) 《郑州航空港经济综合实验区发展规划（2013-2025 年）》及国家发改委批复（发改地区[2013]481 号）；

(5) 《郑州市城市轨道交通线网规划修编（2015-2050）》；

(6) 《中原城市群发展规划》（国家发展和改革委员会，发改地区[2016]2817 号）。

1.1.4 技术规范、导则和标准

(1) 《建设项目环境影响评价技术导则 总纲》（HJ2.1-2016）；

(2) 《环境影响评价技术导则 大气环境》（HJ2.2-2018）；

(3) 《环境影响评价技术导则 地面水环境》（HJ2.3-2018）；

(4) 《环境影响评价技术导则 地下水环境》（HJ610-2016）

(5) 《环境影响评价技术导则 声环境》（HJ2.4-2009）；

(6) 《环境影响评价技术导则 生态影响》（HJ19-2011）；

(7) 《环境影响评价技术导则 城市轨道交通》（HJ 453-2018）；

(8) 《建设项目环境风险评价技术导则》（HJ169-2018）；

(9)《建设项目危险废物环境影响评价指南》（环境保护部公告 2017 年第 43 号）；

(10) 《城市轨道交通引起建筑物振动与二次辐射噪声限值及其测量方法标准》（JGJ/T170-2009）；

(11) 《关于发布<地面交通噪声污染防治技术政策>的通知》（环发[2010]7 号）；

(12) 《城市轨道交通环境振动与噪声控制工程技术规范》（HJ 2055-2018）。

1.1.5 其他相关文件

(1) 《郑州机场至许昌市域铁路工程（郑州段）可行性研究报告》（2019年12月），中铁第四勘察设计院集团有限公司；

(2) 其他相关资料。

1.2 评价内容及评价重点

(1) 评价内容

根据工程特点及环境敏感性，本次评价的工作内容为：声环境、振动环境、水环境、环境空气、固体废物、生态环境、电磁环境等环境影响评价或分析、施工期环境影响评价，环境影响经济损益，环境管理与环境监测计划，环保措施建议和环保投资估算等。

(2) 评价重点

根据本项目沿线环境特征，结合工程建设特点，确定本项目环境影响评价重点为声环境、振动环境、生态环境及施工期的环境影响。

1.3 评价等级

1.3.1 声环境

本工程为大型新建交通运输项目，工程所在地划为声环境功能2、3、4类区，工程建成后地下车站风亭、冷却塔周围以及高架线路等噪声影响区域内环境噪声增高量大于5dBA。根据《环境影响评价技术导则 城市轨道交通》（HJ453-2018）和《环境影响评价技术导则 声环境》（HJ2.4-2009）等级划分原则，确定本次声环境评价等级为一级。

1.3.2 振动

根据《环境影响评价技术导则 城市轨道交通》（HJ453-2018），振动环境评价不进行等级划分，本次按照导则的要求进行振动环境影响评价。

1.3.3 生态环境

本工程建设内容主要为地下线路、高架线和场段，其影响范围小，线路工程长度小于50km，工程沿线以城市人工生态系统和农田生态系统为主。因此，根据《环境影响评价技术导则 生态影响》（HJ19-2011）、《环境影响评价技术导则 城市轨道交通》

（HJ 453-2018），本次生态环境影响评价参照三级评价深度开展。

1.3.4 大气环境

由于本工程列车采用电力动车组，因此本工程有地下车站排风亭排气异味影响、场段的食堂油烟等的影响。根据《环境影响评价技术导则 大气环境》（HJ2.2-2018）和《环境影响评价技术导则 城市轨道交通》（HJ453-2018），本次仅对大气环境进行影响分析。

1.3.5 地表水环境

本工程污水排放由沿线车站、车辆段产生的废水和生活污水排放，最大污水排放量 $415\text{m}^3/\text{d}$ 。根据工程分析及污染源类比调查，排放的污染物主要为持久性污染物，沿线车站和车辆段污水可纳入既有（规划）的城市污水管网进入相应的污水处理厂集中处理。因此，根据《环境影响评价技术导则 地面水环境》（HJ 12.3-2018）和《环境影响评价技术导则 城市轨道交通》（HJ 453-2018），本次评价等级为三级 B，仅进行地表水环境影响分析。

1.3.6 地下水环境

根据《环境影响评价技术导则 地下水环境》（HJ 610-2016），本项目属于 T 类城市轨道交通设施中轨道交通，其中车辆段为 III 类建设项目，线路属于 IV 类建设项目。根据导则，IV 类建设项目不开展地下水环境影响评价，因此本次评价对车辆段进行地下水环境影响评价。

根据生态环境保护要求，本工程涉及集中式饮用水源保护区及补给径流区、分散式饮用水源等，地下水环境敏感程度分级为“较敏感”。因此，根据导则判定本项目地下水评价等级为三级。

1.3.7 土壤环境

根据《环境影响评价技术导则 土壤环境（试行）》（HJ 964-2018），本工程属于污染影响型、线性工程，属于 III 类项目，主要考虑车辆段的土壤环境影响。车辆段所处区域周边存在饮用水水源地保护区、居民区等土壤环境敏感目标，敏感程度为敏感，本次评价等级为三级。

1.4 评价范围及时段

1.4.1 评价涉及的工程范围

本次环境影响评价以中铁第四勘察设计院集团有限公司编制的《郑州机场至许昌市域铁路（郑州段）工程可行性研究报告》（2019年5月）为编制的工程设计依据。

根据此工程可行性研究报告，本次评价工程范围为：

工程实施起点右线 DK13+682.000 ~设计终点右线 DK48+932.650。全长约 33.43km，设站 16 座。设港区北车辆段 1 处，新建设航兴路主变所 1 座。本次评价不含主变电磁影响，另行单独开展环境影响评价。

1.4.2 评价范围

声环境：冷却塔声源周围 50m 的区域；风亭声源周围 30m 区域；车辆段场界外 50m 的区域；线路高架段、车辆段出入线地面段（高架段）距线路中心线两侧 150m 的区域。

振动环境：距线路中心线两侧 50m 以内区域。文物保护单位内不可移动文物的振动影响评价范围一般为距线路中心线两侧 60m，适当缩小或扩大。

室内二次结构噪声：距线路中心线两侧 50m 以内区域。

生态环境：线路两侧 100m，敏感地区适当扩大。车辆段用地界外 200m，变电站边界外 500m。

大气环境：车站排风亭周围 30m 内区域。

地面水环境：车站污水总排放口、车辆段污水总排放口、以及纳污污水处理厂排口和沿线涉及的水体。

地下水环境：车辆段周边可能受影响的地下水区域。

电磁环境：航兴路主变所厂界外 30m。

土壤环境：为车辆段及厂界外 0.05km 范围内。

1.4.3 评价时段

评价时段同项目设计年限，工程计划施工总工期约 3 年。初、近、远期设计年度分别为 2024 年、2031 年和 2046 年。

1.5 评价因子与标准

1.5.1 环境影响要素识别和评价因子筛选

(1) 环境要素识别

根据轨道交通环境影响特点，工程环境影响要素综合识别结果详见表 1.5.1-1。

表 1.5.1-1 工程环境影响要素综合识别

评价时段	工程内容	施工与设备	评价项目									单一影响程度判定
			噪声	振动	废水	废气	弃土固废	生态环境	社会环境	电磁环境	土壤环境	
施工期	施工准备阶段	征地						-2	-3			-3
		拆迁				-2	-2	-2	-3			
		树木伐移绿地占用						-2				-2
		道路破碎	-2	-2								-2
		运输	-2			-2						-2
	车站、地下区间施工、高架基础与桥梁施工	基础开挖	-3	-3				-3				-3
		连续墙维护、混凝土浇筑				-2						-2
		地下施工				-2	-2					-2
		钻孔、打桩	-3	-3								-3
		运输	-3			-2						-3
综合影响程度判定			-3	-3	-2	-2	-2	-3			/	
运营期	列车运行	地下线路		-3				-1				-3
		地面与高架	-3	-1								-3
	输变电	主变电所	-1					-1		-2		-2
	车站运营	乘客与职工活动				-2	-2					-2
	地面设施、设备	风亭、冷却塔（空调期）	-2				-1					-2
	列车检修	车辆段	-1		-2	-1	-1				-1	-1
综合影响程度判定			-3	-3	-2	-2	-2	-1	-1	-2	-1	/

注：“-1”，较小影响；“-2”一般影响；“-3”，较大影响。

根据城市轨道交通工程环境影响评价经验和评价结果，工程对环境产生的污染影响表现为以能量损耗型（噪声、振动）为主，以物质消耗型（废水、废气、固体废物）为辅；对生态环境影响表现为以城市生态环境的影响（居民出行、征地、土地利用等）为主，以城市自然生态环境影响（城市绿地等）为辅；以及对土壤环境表现为车辆段污水处理站、危险废物暂存间等可能对土壤环境影响。

从本工程影响空间概念上可分为地下线路、地面及高架线路、风亭及冷却塔、场段等；从影响时间序列上可分为施工期和运营期。

(2) 评价因子筛选

根据本工程建设和运营特点，通过对工程环境影响识别，结合沿线环境敏感性，以及相互影响关系的初步分析，确定本工程各环境要素评价影响评价因子见表 1.5.1-2。

表 1.5.1-2 工程环境影响评价因子汇总表

评价阶段	评价项目	现状评价	单位	预测评价	单位
施工期	声环境	/	/	昼、夜间等效A声级	dB(A)
	振动环境	/	/	铅垂向Z振级	dB
	地表水环境	/	/	COD、SS、石油类等	mg/L
	固体废物	/	/	施工建筑垃圾、施工人员生活垃圾、施工泥浆	/
运营期	声环境	等效A声级, L_{Aeq}	dB(A)	等效A声级, L_{Aeq}	dB(A)
	振动环境	铅垂向Z振级, VL_{Z10}	dB	铅垂向Z振级, VL_{Zmax} ; 室内二次结构噪声 $L_{Aeq,Tp}$	dB; dB(A)
	地表水环境	COD、氨氮、总磷	mg/L (pH除外)	SS、COD、BOD ₅ 、氨氮、总磷、石油类、LAS	mg/L
	地下水环境	K^+ 、 Na^+ 、 Ca^{2+} 、 Mg^{2+} 、 CO_3^{2-} 、 HCO_3^- 、 Cl^- 、 SO_4^{2-} 的浓度; pH、氨氮、硝酸盐、亚硝酸盐、挥发性酚类、氰化物、砷、汞、铬(六价)、总硬度、铅、氟、镉、铁、锰、溶解性总固体、高锰酸盐指数、硫酸盐、氯化物	mg/L (pH除外)	石油类	mg/L
	大气环境	SO_2 、 NO_x 、 PM_{10} 、 $PM_{2.5}$ 、 O_3 、 CO 、 NO_2 、苯、甲苯、二甲苯、非甲烷总烃、VOCs	mg/m ³	油烟异味、车辆段食堂油烟等	/
	生态环境	生态环境调查	/	/	/
	固体废物	/	/	车站生活垃圾、车辆段固体废物	/
	土壤环境	砷、镉、铬(六价)、铜、汞、镍、四氯化碳、氯仿、氯甲烷、1,1-二氯乙烷、1,2-二氯乙烷等45项因子	mg/kg	/	/

1.5.2 环境标准

1.5.2.1 声环境

(1) 质量标准

声环境质量评价执行标准如表 1.5.2-1 所列。

表 1.5.2-1 声环境质量标准环境噪声限值 (dB(A))

声环境功能区类别	时段	
	昼间	夜间
1类	55	45
2类	60	50
3类	65	55
4a	70	55

表 1.5.1-2 工程沿线声环境影响评价标准汇总表

标准名称	适用范围	类别与标准值	备注
------	------	--------	----

标准名称	适用范围	类别与标准值	备注
《声环境质量标准》(GB3096-2008)	2类区适用范围： ● 本工程沿线无声功能区划区域。	2类区： 昼间 60dB(A) 夜间 50dB(A)	科研党政机关、无住校的学校、无住院部的医院夜间不对标。
	4a类区适用范围： 交通干线两侧。 a、若临街建筑以高于三层楼房以上（含三层）的建筑为主，将第一排建筑物面向道路一侧至道路边界线(道路红线)的区域； b、若临街建筑以低于三层楼房建筑（含开阔地）为主，将道路边界线（轨道交通用地范围、内河航道的河堤护栏或堤外坡脚）外一定距离的区域划为4a类声环境功能区。 一定距离的划定如下： 相邻区域为2类标准适用区域，距离为35米。 本工程地面高架段为线路轨道道中心线外47m内。郑州至新郑机场城际铁路距铁路用地界外35m以内。	4a类区： 昼间 70dB(A) 夜间 55dB(A)	
《关于公路、铁路（含轻轨）等建设项目环境影响评价中环境噪声有关问题的通知》（环发[2003]94号）	评价范围内未划分声环境功能区划和4类标准适用区域内的学校、医院等特殊敏感建筑。	昼间 60dB(A) 夜间 50dB(A)	若学校无住校，医院无住院部，则夜间不对标。

(2) 排放标准

场段场界噪声执行标准见表 1.5.2-2

表 1.5.2-2 声环境影响排放标准表

标准号及名称	适用范围	标准等级及限制
《工业企业厂界环境噪声排放标准》 (GB12348-2008)	车辆段	2类： 昼间 60dB(A)、夜间 50 dB(A)
《建筑施工场界环境噪声排放标准》 (GB12523-2011)	建筑施工场界处	昼间 70dB(A) 夜间 55dB(A)

1.5.2.2 振动环境

本工程沿线振动环境影响评价执行标准见表 1.5.2-3。

表 1.5.2-3 振动环境影响评价执行标准

标准名称	标准值与等级（类别）	适用范围	标准选取说明
《城市区域环境振动标准》 (GB10070-88)	居民、文教区：昼间 70dB，夜间 67dB	位于噪声功能区划“1类”区内的敏感点	标准等级参照噪声功能区类型确定。
	混合区、商业中心区：昼间 75dB，夜间 72dB	位于噪声功能区划“2类”区内的敏感点	
	工业集中区：昼间 75dB，夜间 72dB	位于噪声功能区划“3类”区内的敏感点	科研党政机关、无住校的学校、无住院部的医院夜间不对标。
	交通干线道路两侧：昼间 75dB，夜间 72dB	位于噪声功能区划“4a类”区内的敏感点	

标准名称	标准值与等级 (类别)	适用范围	标准选取说明
	铁路干线道路两侧：昼间 80dB， 夜间 80dB	位于噪声功能区划“4b”类 区内的敏感点	

1.5.2.3 二次结构噪声

本工程沿线建筑物室内二次结构噪声限值参照《城市轨道交通引起建筑物振动与二次辐射噪声限值及其测量方法标准》(JGJ/T170-2009)，具体执行标准详见表 1.5.2-4。

表 1.5.2-4 建筑物室内二次结构噪声限值 (dB(A))

环境要素	标准名称	区域	昼间	夜间
二次结构噪声	《城市轨道交通引起建筑物振动与二次辐射噪声限值及其测量方法标准》(JGJ/T170-2009)	1	38	35
		2	41	38
		3	45	42
		4	45	42

1.5.2.4 大气环境

本次评价大气环境执行《环境空气质量标准》(GB 3095-2012)，具体见表 1.5.2-5。

表 1.5.2-5 环境空气质量标准

污染物名称	取值时间	二级浓度限值 (mg/Nm ³)	标准来源
PM ₁₀	年平均	0.070	《环境空气质量标准》 (GB3095-2012)
	24 小时平均	0.150	
二氧化硫 (SO ₂)	年平均	0.06	
	24 小时平均	0.15	
	1 小时平均	0.50	
二氧化氮 (NO ₂)	年平均	0.040	
	24 小时平均	0.080	
	1 小时平均	0.200	
PM _{2.5}	年平均	0.35	
	24 小时平均	0.75	
氮氧化物 (NO _x)	年平均	0.050	
	24 小时平均	0.10	
	1 小时平均	0.250	
臭氧 (O ₃)	最大 8 小时均值	0.16	
	1 小时平均	0.2	
一氧化碳 (CO)	24 小时平均	4	
	1 小时平均	10	

本项目食堂油烟执行《餐饮业油烟污染物排放标准》(DB 41/ 1604-2018)，具体指标见表 1.5.2-6。

表 1.5.2-6 油烟、非甲烷总烃浓度排放限值和油烟去除效率

污染物	排放限值 (mg/m ³)			污染物排放位置 排气筒
	小型	中型	大型	

油烟	1.5	1.0	1.0	
非甲烷总烃	60	75	85	
去除效率（%）	≥90		≥95	--

1.5.2.5 地表水环境

本工程沿线涉及南水北调中线总渠，执行 II 类，其余河流水质参照执行 IV 类，具体见表 1.5.2-7。

表 1.5.2-7 地表水环境质量标准（GB3838-2002）（单位：mg/L）

污染物	II 类	IV 类
pH（无量纲）	6~9	6~9
COD	15	≤30
BOD ₅	3	≤6
高锰酸盐指数	4	≤10
DO	6	≥3
氨氮	0.5	≤1.5
总磷	0.1	≤0.3
SS	25	≤60
石油类	0.05	≤0.5
挥发酚	0.002	≤0.01
LAS	0.2	0.3

注：SS 指标参考《地表水资源质量标准》（GB3838-94）。

本工程车站及场段污水均可纳入既有（规划）市政污水管网进入城市污水处理厂集中处理。本项目污水接管排放执行《污水综合排放标准》（GB8978-1996）表 4 三级标准并满足排入污水处理厂的进水水质要求，港区污水处理厂尾水排放执行《河南省贾鲁河流域水污染物排放标准》（DB41/908-2014）表 1 中郑州市区标准，接管具体标准值见表 1.5.2-8。

表 1.5.2-8 污水接管标准 单位：mg/L（除 pH 外）

类别 项目	pH	COD	BOD ₅	SS	NH ₃ -N	总氮	总磷	石油 类	LAS
《污水综合排放标准》（GB8978-1996） 表 4 三级	6~9	500	300	400	/	/	/	20	20
第一污水处理厂进水 水质	/	400	200	250	30	45	4.0	20	20
第二污水处理厂进水 水质	/	440	200	250	40	45	4.0	20	20
第三污水处理厂进水 水质	6~9	350	150	250	35	45	5.0	20	20

车辆段车辆冲洗废水经过处理后回用于车辆清洗，废水执行《城市污水再生利用 城市杂用水水质》（GB/T 18920-2020）。

表 1.5.2-9 《城市污水再生利用 城市杂用水水质》（单位：mg/L）

序号	项目	冲厕、车辆冲洗	城市绿化、道路清扫、消防、 建筑施工
1	pH	6~9	6~9
2	BOD ₅	10	10
3	氨氮	5	8
4	阴离子表面活性剂	0.5	0.5
5	溶解氧	2.0	2.0

1.5.2.6 地下水环境

地下水环境质量执行《地下水质量标准》（GB/T14848-2017），具体标准值见表 1.5.2-10。

表 1.5.2-10 地下水环境质量标准（mg/L）

序号	项目	III类	IV类	V类	序号	项目	III类	IV类	V类
1	pH(无量纲)	6.5~8.5	5.5~6.5 8.5~9	<5.5, > 9	9	氰化物	≤0.05	≤0.1	>0.1
2	总硬度	≤450	≤550	>550	10	氟化物	≤1.0	≤2.0	>2.0
3	溶解性总固 体	≤1000	≤2000	>2000	11	铬（六价）	≤0.05	≤0.1	>0.1
4	氨氮	≤0.2	≤0.5	>0.5	12	汞	≤0.001	≤0.001	>0.001
5	硫酸盐	≤250	≤350	>350	13	砷	≤0.05	≤0.05	>0.05
6	硝酸盐	≤20	≤30	>30	14	铁	≤0.3	≤1.5	>1.5
7	亚硝酸盐	≤0.02	≤0.1	>0.1	15	挥发性酚 类	≤0.002	≤0.01	>0.01
8	氯化物	≤250	≤350	>350					

1.5.2.7 土壤环境

车辆段场地土壤环境执行《土壤环境质量 建设用地土壤污染风险管控标准(试行)》(GB36600-2018) 第二类用地风险筛选值标准要求。

表 1.5.2-11 土壤环境质量标准 (mg/L)

序号	监测因子	单位	筛选值
1	砷	mg/kg	60
2	镉	mg/kg	65
3	铬(六价)	mg/kg	5.7
4	铜	mg/kg	18000
5	铅	mg/kg	800
6	汞	mg/kg	38
7	镍	mg/kg	900
8	四氯化碳	mg/kg	2.8
9	氯仿	mg/kg	0.9
10	氯甲烷	mg/kg	37
11	1,1-二氯乙烯	mg/kg	9
12	1,2-二氯乙烯	mg/kg	5
13	1,1-二氯乙烯	mg/kg	66
14	顺-1,2-二氯乙烯	mg/kg	596
15	反-1,2-二氯乙烯	mg/kg	54
16	二氯甲烷	mg/kg	616
17	1,2-二氯丙烷	mg/kg	5
18	1,1,1,2-四氯乙烯	mg/kg	10
19	1,1,2,2-四氯乙烯	mg/kg	6.8
20	四氯乙烯	mg/kg	53
21	1,1-三氯乙烯	mg/kg	840
22	1,1,2-三氯乙烯	mg/kg	2.8
23	三氯乙烯	mg/kg	2.8
24	1,2,3-三氯丙烷	mg/kg	0.5
25	氯乙烯	mg/kg	0.43
26	苯	mg/kg	4
27	氯苯	mg/kg	270
28	1,2-二氯苯	mg/kg	560
29	1,4-二氯苯	mg/kg	20
30	乙苯	mg/kg	28
31	苯乙烯	mg/kg	1290
32	甲苯	mg/kg	1200
33	间二甲苯+对二甲苯	mg/kg	570
34	邻二甲苯	mg/kg	640

序号	监测因子	单位	筛选值
35	硝基苯	mg/kg	76
36	苯胺	mg/kg	260
37	2-氯酚	mg/kg	2256
38	苯并（a）蒽	mg/kg	15
39	苯并（a）芘	mg/kg	1.5
40	苯并（b）荧蒽	mg/kg	15
41	苯并（k）荧蒽	mg/kg	151
42	蒽	mg/kg	1293
43	二苯并（a,h）蒽	mg/kg	1.5
44	茚并（1,2,3-cd）芘	mg/kg	15
45	萘	mg/kg	70

1.5.2.8 电磁环境

工频电场、工频磁场执行《电磁环境控制限值》（GB8172-2014）表 1 中公众曝露控制限值，即工频电场强度限值：4000V/m；工频磁感应强度限值：100 μ T。

1.6 环境保护目标

本工程主要沿城市建成区和规划区的城市主干道行进，线路两侧分布有居民住宅、学校、政府机关和部分河流、文物等。根据现场调查结果，本工程声和大气环境、振动环境、地表水环境、生态环境敏感目标分布情况分别见下表，以及图 1.6-1。

1.6.1 声和大气环境保护目标

根据现场调查结果，本工程为地下线和高架线，声和大气环境敏感目标分布情况分别见表 1.6.1-1。

1.6.2 振动环境保护目标

本项目振动环境保护目标见表 1.6.2-1。

表 1.6.1-1 地上线路沿线声环境敏感目标一览表

编号	敏感目标名称	线路形式	线路里程及方位			相对位置 (m)		保护目标概况					声环境功能区	备注
			起始里程	终止里程	方位	水平	垂直	建筑层数	结构	建设年代	规模	使用功能		
1	小苏庄/小李庄	高架	K44+200	K44+630	E、W	6.4	5.7	1-2	砖/混	2000~2015	约 250 户	住宅	2/4a	
2	岗孙村	高架	K46+570	K27+260	E、W	5.4	9.4	1-2			约 90 户	住宅	2/4a	
3	车辆段简易棚户	高架	CDK1+310	CDK1+600	E、W	57.3	0		砖	2015-2020	约 20 户	住宅	2	

表 1.6.1-2 地下线路声、大气环境敏感目标一览表

编号	敏感点名称	所在车站	对应声源区	距声源距离 (m)					保护目标概况					声环境功能区	备注
				活塞风亭	活塞风亭	排风亭	新风亭	冷却塔	层数	结构	建设年代	规模	使用功能		
1	郑州航空港区合村并城(南区)建设项目6号地安置区	遵大路站	2号风亭区	34.8	34.8	34.8	34.3	36.5	16	框架	2017	70 户	住宅	2	

表 1.6.2-1 振动敏感保护目标一览表

编号	所在行政区	敏感目标名称	所在区间	线路里程及方位	线路形式	相对线路位置 (m)			建筑物概况					地质条件	声环境功能区	备注
						与左线水平距离	与右线水平距离	垂直	层数	结构	建设年代	建筑类型	使用功能			
1	郑州航空港经济综合实验区	云瓴国际	港区北站~机场北站	K15+200~K15+200	右侧	21.4	7.4	26.5	11	框架	2017	II	住宅	中软土	2	
2		巢湖路北地块 A1-03-05	出入线	DK00+800~DK01+100	左右侧	0	0	10.0	/	/	/	/	住宅	中软土	2	
3		郑州航空港区交警大队	机场北站~寺东村	K16+460~K16+510	左侧	49.3	62.3	21.7	6	混	2014	III	办公	中软土	4a	
4		郑州航空港区管委会(保税区工作委员会)	翱翔路站~迎宾大道站	K21+830~K21+940	左侧	44.6	69.4	17.5	7	框架	/	II	办公	中软土	2	
5		新郑国际机场管理有限公司安全检查	迎宾大道站~新郑机场站	K22+840~K23+120		17.6	5.6	19.1	3	混	2011	III	办公	中软土	2	

编号	所在行政区	敏感目标名称	所在区间	线路里程及方位	线路形式	相对线路位置 (m)			建筑物概况					地质条件	声环境功能区	备注
						与左线水平距离	与右线水平距离	垂直	层数	结构	建设年代	建筑类型	使用功能			
		站/郑州航空口岸办公室														
6		炮李村	机场站~遵大路站	K27+780~K28+100 左右侧	地下	0	0	23.0	1-2	混/砖	/	IV	住宅	中软土	2	
7		小田王村	机场站~遵大路站	K29+440~K29+580 左右侧	地下	0	0	23.1		混	/	IV	住宅	中软土	2	
8		郑州航空港区合村并城(南区)建设项目6号地安置区/隆港社区	遵大路站~苑陵路站	K30+300~K30+820 左侧	地下	53.4	38.8	44.4	11-17	框架	2016	II	住宅	中软土	2	
9		郑州航空港区经济综合实验区合村并城建设项目南区16号地安置区	遵大路站~苑陵路站	K31+410~K31+570 左侧	地下	47.4	74.7	27.6	11	框架	2016	II	住宅	中软土	2	
10		郑州航空港区经济综合实验区合村并城建设项目南区20-21号地安置区	苑陵路站~洵美路站	K33+030~K33+570 右侧	地下	64.7	47.7	13.9	18	框架	2017	II	住宅	中软土	2	
11		庙前刘	洵美路站~思存路站	K35+300~K35+440 左右侧	地下	0	0	21.2	2	混	/	IV	住宅	中软土	2	
12		河东第六安置区2号地块	思存路站~黄海路站	K35+930~K36+210 右侧	地下	42.4	55.9	14.9	2-34	框架	2018	I	住宅/学校	中软土	2/4a	在建
13		航空港区龙王乡畅想幼儿园	思存路站~黄海路站	K36+470~K36+780 左右侧	地下	0	0	23.9	1-2	混	/	IV	住宅	中软土	2	

批前公示稿，仅供参考

1.6.3 地表水环境保护目标

根据工程线位走向，沿线涉及的主要地表水体有南水北调中线一期工程总干渠、梅河，其中南水北调总渠执行 II 类，其余河流水质参照执行 IV 类，具体见表 1.6.3-1。

表 1.6.3-1 地表水环境保护目标一览表

水体名称	所在区段	线路里程位置	与线路的位置关系	线路敷设方式及埋深	水体功能	备注
南水北调中线一期工程总干渠（南水北调中线一期工程总干渠（河南段）两侧饮用水水源保护区）	苑陵路站~思存路站	K33+287~K36+030	下穿	地下线/24.8m	II	洵美路站、思存路站位于二级保护区内、苑陵路站南端侵入二级保护区约 90m
	港区北车辆段及出入线	出入线与一级保护区距离约为 130m；综合楼、派出所、试车线、出入线、混合变电所、职工培训中心等位于二级保护区范围内，占用二级保护区面积约 216382m ² 。			/	/
	港区北站	车站东段（出入线 DK0+000~DK0+210）侵入一级保护区		地下线/14.0m	/	港区北站东段侵入二级保护区约 210m
梅河	黄海路站~双鹤湖北站	K39+100~K39+300	下穿	地下线/14.9m	IV	/

1.6.4 生态环境保护目标

根据资料，本工程评价 60m 范围内只涉及一处文物保护单位为苑陵故城（国家级），其与本工程的位置关系见表 1.6.4-1。

表 1.6.4-1 本工程相关文物古迹与线路的位置关系

级别	名称	线路里程位置	相关线路段	线路与文物保护单位的位置关系（m）			
				线路敷设方式	建设控制地带	保护范围	本体
国家级	苑陵故城	K29+630~K29+810	新郑机场站-遵大路站	地下	最近距离 36.5	最近距离 138.4m	/

根据《河南省南水北调中线工程建设领导小组办公室、河南省环境保护厅、河南省水利厅、河南省国土资源厅 关于印发南水北调中线一期工程总干渠（郑州航空港经济综合实验区段）两侧水源保护区调整方案》（豫调办[2015]94 号），南水北调中线工程总干渠郑州航空港经济综合实验区段长 35.91 公里。主要分为设计地下水位低于渠底和高于渠底两种：

低于渠底：一级保护区范围由渠道管理范围边线（防护栏网）向两侧各外延 50m；

二级保护区范围由一级保护区边线外延 150m。

高于渠底：①微~弱透水地层：一级保护区由渠道管理范围边线（防护栏网）向两侧各外延 50m；二级保护区范围由一级保护区边线外延 150m。②弱~中等透水地层：一级保护区由渠道管理范围边线（防护栏网）向两侧各外延 100m；二级保护区范围由一级保护区边线外延 1000m。③强透水地层：一级保护区由渠道管理范围边线（防护栏网）向两侧各外延 200m；二级保护区范围由一级保护区边线外延 2000m。

本项目涉及的饮用水水源保护区为南水北调中线一期工程总干渠饮用水源地，具体关系见下表 1.6.4-2。

表 1.6.4-2 本工程与南水北调中线一期总干渠工程的位置关系

序号	饮用水源地名称	所在区段	与线路相对关系			
			线路相关路段	一级保护区	二级管保护区	备注
1	南水北调中线一期工程总干渠（河南段）两侧饮用水水源保护区	苑陵路站~思存路站	K33+287-K34+630； K34+940-K36+030		下穿 1343m； 下穿 1090m	洵美路站、思存路站位于二级保护区内、苑陵路站南端侵入二级保护区约 90m
2			K34+630-K34+940	下穿 310m	/	
3		车辆段及出入线		/	车辆段部分设施在二级保护区	二级保护区内面积约 216382m ²
4		港区北站	出入线 K0+000~K0+210 进入二级保护区	/	侵入二级保护区约 210m	/

批前公示稿，仅供参考

2 项目工程概况

2.1 工程概况

2.1.1 项目名称及建设性质

项目名称：郑州机场至许昌市域铁路工程（郑州段）

建设性质：新建

工程总投资：约 178.67 亿元。

2.1.2 工程内容及建设规模

（1）工程建设内容

郑州机场至许昌市域铁路工程线路北端起于港区北站，南端止于许昌东站，线路长 67.13km，设站 27 座，全线设港区北车辆段、梅庄停车场 1 处，设航兴路、郑港九路、颍川大道、永兴东路 4 座主变，控制中心设在港区北车辆基地综合楼内。

根据行政边界范围，郑州机场至许昌市域铁路工程分郑州段和许昌段两段分别进行建设，其中郑州机场至许昌市域铁路工程（许昌段）线路北端起于郑州市界，南端止于许昌东站，主要沿工业路、魏武路敷设，线路长 33.7km，设站 11 座。设梅庄停车场 1 处，设颍川大道、永兴东路两座主变。工程于 2017 年 12 月获得了环评批复（许环建审[2017]80 号）。

郑州机场至许昌市域铁路工程（郑州段）（本工程）北起港区的港区北站，南端止于郑州市界。线路主要沿巢湖路、华夏大道（原四港联动大道）、迎宾大道、机场、雍州路（航兴路）敷设，线路全长约 33.43km，其中地下线长约 28.35km，过渡段长约 0.32km，高架段长约 4.76km。共设车站 16 座，均为地下站，其中换乘站 5 座；设港区北车辆段 1 处，新建设航兴路主变所 1 座。

工程采用 B 型车，近期、初期 4 辆编组，远期 6 辆编组，速度目标值 120km/h。本工程线路基本走向见图 2.1-1，工程纵断面图见图 2.1-2。

依托工程：本工程依托郑港九路主变电所，与 9、11 号线共享，目前郑港九路主变已建成运营。

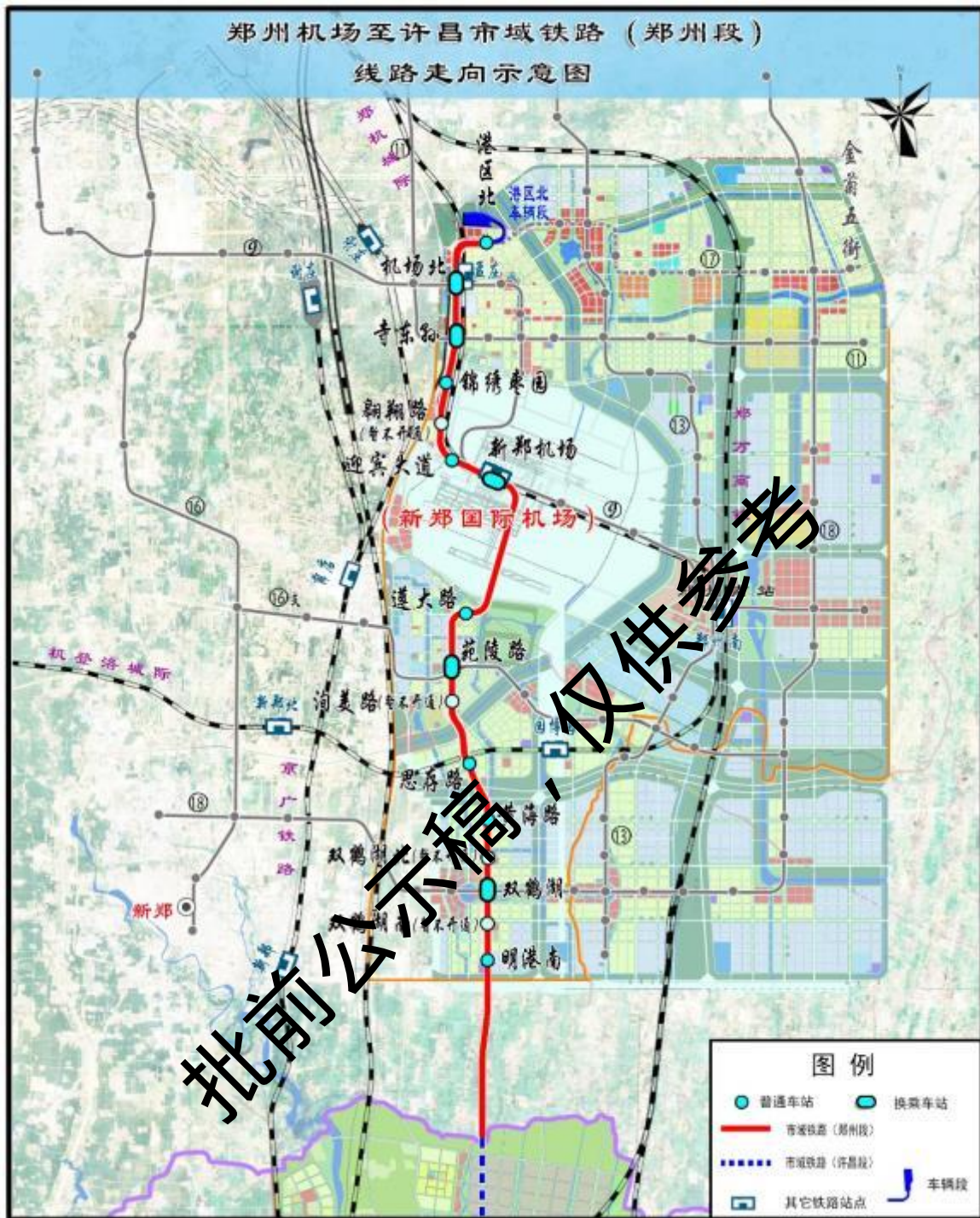


图 2.2-1 工程线路走向图

2.1.3 运营方案

(1) 运行时间

为方便乘客出行，及与公共汽车衔接配合，以及设备检修养护的需要，本线运营时间为 6:00-23:00，全日运营 17 小时。

(2) 运行交路

本工程各设计年度交路设置见下图。

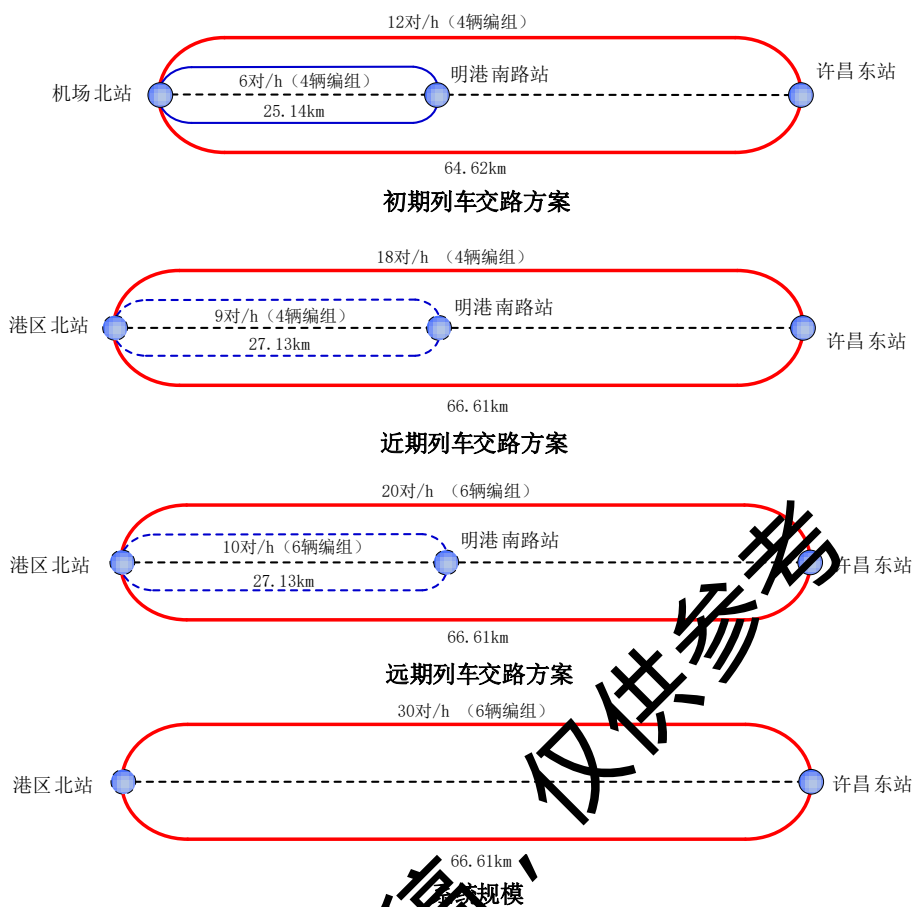


图 2.1.3-1 列车交路方案图

(3) 全日行车计划

本工程全线各年限列车运行计划如下表。

表 2.1.3-1 本工程全线小时行车计划表

时段	初期			近期			远期		
	郑州段	许昌段	其中大站快车	郑州段	许昌段	其中大站快车	郑州段	许昌段	其中大站快车
6: 00~7: 00	10	10	2	15	15	3	18	18	3
7: 00~8: 00	12+6	12	3	18+9	18	5	20+10	20	5
8: 00~9: 00	12+6	12	3	18+9	18	5	20+10	20	5
9: 00~10: 00	10	10	2	15	15	3	18	18	3
10: 00~11: 00	8	8	2	12	12	3	12	12	3
11: 00~12: 00	8	8	2	12	12	3	12	12	3
12: 00~13: 00	8	8	2	12	12	3	12	12	3
13: 00~14: 00	8	8	2	12	12	3	12	12	3
14: 00~15: 00	8	8	2	12	12	3	12	12	3
15: 00~16: 00	8	8	2	12	12	3	12	12	3
16: 00~17: 00	10	10	2	15	15	3	18	18	3

时段	初期			近期			远期		
	郑州段	许昌段	其中大站快车	郑州段	许昌段	其中大站快车	郑州段	许昌段	其中大站快车
17: 00~18: 00	12+6	12	3	18+9	18	5	20+10	20	5
18: 00~19: 00	12+6	12	3	18+9	18	5	20+10	20	5
19: 00~20: 00	10	10	2	15	15	3	18	18	3
20: 00~21: 00	8	8	2	12	12	3	12	12	3
21: 00~22: 00	8	8	2	12	12	3	12	12	3
22: 00~23: 00	3	3	1	4	4	1	8	8	2
合计	179	155	37	268	232	57	296	256	58

注：“+”后为小交路列车开行对数。

(4) 系统运营指标

系统运营指标见表 2.1.3-2。

表 2.1.3-2 系统运营指标

年度	初期			近期			远期			系统规模		
	郑州段		许昌段	郑州段		许昌段	郑州段		许昌段	郑州段		许昌段
城市/区段	贯通交路	小交路	贯通交路	贯通交路	小交路	贯通交路	贯通交路	小交路	贯通交路	贯通交路	小交路	贯通交路
编组辆数（辆）	4	4	4	4	4	4	6	6	6	6	6	6
列车定员（人）	546	546	546	546	546	546	832	832	832	832	832	832
高峰小时单向最大断面客流（人次/h）	8064		3966	775		7882	20599		14210	-	-	-
高峰小时开行列车对数	贯通交路	大站停				5			5			
		站站停	12	9	18		13	20	15	30		30
	小交路	大站停										
		站站停		6		9			10			
小计	18	12	27	18	30	20	30	20	30	30	30	
平均行车间隔（min）	3.3	5.0	2.2	3.3	2.0	3.0	2.0	2.0	2.0	2.0	2.0	
最小行车间隔（min）	3.3	3.3	2.2	2.2	2.0	2.0	2.0	2.0	2.0	2.0	2.0	
设计运输能力（人次/h）	9828	6552	14742	9828	24960	16640	24960	24960	24960	24960	24960	
设计运能余量（%）	17.9%	39.5%	13.3%	19.8%	17.5%	14.6%	-	-	-	-	-	
运用车数（列）	16	9	18	23	12	25	26	13	27	26	13	38
运用车数计（列）	25		18	35		25	39		27	39		38
运用车数（辆）	64	36	72	92	48	100	156	78	162	156	78	228

2.1.4 线路工程

(1) 最小曲线半径

正线：一般情况 800m，困难情况 700m

联络线、出入线：200m；困难地段：150m

车场线：150m

（2）最大纵坡

正线的最大坡度宜采用 30‰，困难地段最大坡度可采用 35‰。联络线、出入线的最大坡度宜采用 40‰。区间隧道线路最小坡度不宜小于 3‰，困难情况下不小于 2‰。路堑地段线路坡度不宜小于 2‰。

2.1.5 轨道工程

（1）钢轨

正线及配线、出入线、试车线采用 60kg/m、U75V 钢轨；

车场线采用 50kg/m、U71Mn 钢轨；60kg/m 钢轨与 50kg/m 钢轨间采用 12.5m 的 60~50kg/m 异型钢轨连接。

（2）扣件

本工程正线、配线推荐采用 WJ-7B 扣件。出入线碎石道床地段和试车线碎石道床线路，采用 60kg/m 钢轨弹条 I 型扣件。车场库外线采用碎石道床，推荐采用 50kg/m 钢轨弹条 I 型扣件。

（3）轨枕和道床

本工程正线、出入线地下线采用钢管混凝土双块式整体道床结构。出入线地面段和试车线采用新 II 型混凝土枕碎石道床；车场库外线均采用混凝土枕碎石道床。

（4）道岔及其道床

正线及配线、出入线采用 60kg/m 钢轨 9 号单开道岔；试车线采用 60kg/m 钢轨 9 号单开道岔；车场线采用 50kg/m 钢轨 7 号单开道岔其交叉渡线。

2.1.6 车辆工程

根据本线客流及行车组织计划，工程车辆选型为 B 型车；本工程初、近期采用 4 辆编组 B 型车，远期采用 6 辆编组 B 型车。

车辆长度：19520mm（带司机室的头车可适当加长）

车体长度：19000mm

车体宽度：2800mm

车体高度：3800mm

车辆地板面至轨面高度：1100mm

车钩中心线距轨面高度：660±10mm

车内净高：2100mm

车辆定距：12600mm

固定轴距：2300mm

车轮直径：840mm（新轮）

805mm（半新轮）

770mm（磨耗轮）

固定轴距：2200/2300mm

车辆轴重：≤14t

2.1.7 车站建筑

(1) 车站综述

本项目车站共设置 16 座，均为地下站，各车站设置见下表 2.1.7-1。

表 2.1.7-1 工程车站简况表

序号	车站名称	中心里程 (m)	车站 性质	有效站台			结构类型
				宽 (m)	长 (m)	型式	
1	港区北站	右 K13+905.000	中间站	11	120	岛式	地下二层岛
2	机场北站	右 K15+984.130	换乘站	14+14	120	岛式	地下三层岛 (9 号线为地下二层)
3	寺东孙站	右 K17+922.504	换乘站	14+14	120	岛式	地下二层岛 (11 号线为地下三层)
4	锦绣枣园站	右 K19+428.790	标准站	11	120	岛式	地下二层岛
5	翱翔路站	右 K20+626.898	中间站	11	120	岛式	地下二层岛
6	迎宾大道站	右 K22+197.981	中间站	11	120	岛式	地下二层站
7	新郑机场站	右 K23+920.555	换乘站	14	120	岛式	地下四层岛式
8	遵大路站	右 K30+646.100	中间站	11	120	岛式	地下二层岛
9	苑陵路站	右 K32+994.243	换乘站	14+14	120	岛式	地下二层岛 (16 号线为地下三层)
10	洵美路站	右 K33+892.599	中间站	11	120	岛式	地下二层岛
11	思存路站	右 K35+885.299	中间站	11	120	岛式	地下二层岛
12	黄海路站	右 K38+171.710	中间站	11	120	岛式	地下二层岛
13	双鹤湖北站	右 K39+386.210	中间站	11	120	岛式	地下二层岛
14	双鹤湖站	右 K40+461.867	换乘站	14	120	岛式	地下三层岛
15	双鹤湖南站	右 K41+673.220	中间站	11	120	岛式	地下二层岛
16	明港南站	右 K42+940.411	终点站	11	120	岛式	地下二层岛

(2) 换乘关系

1) 机场北站

车站共设置 3 个出入口、2 组风亭、5 个安全出口，1 号出入口沿太湖路布置在华夏大道路西侧，2 号出入口在太湖路东南侧，3 号出入口沿着华夏大道布置在路东侧；1 号风亭组及 1 号安全出口设置在车站北端华夏大道东侧；2 号风亭、2 号及 3 号安全出口设置在车站南端华夏大道路东侧地块内；4 号及 5 号安全出口设置在东北象限地块的换乘通道内；所有出入口及风亭均退红线布置，与周边建筑按照防火要求保持距离。



图 2.1.11 机场北站平面布置

2) 寺东孙站

寺东孙站位于鄱阳湖路与华夏大道交叉路口，沿华夏大道南北向敷设，本站与 11 号线寺东孙站形成“T”型通道换乘车站。11 号线沿鄱阳湖路敷设，位于交叉路口以东设地下三层岛式站台车站，寺东孙站位于郑新城际铁路高架桥。路口东北侧有郑港产业园；西南侧有中原医药物流城；路口东南侧有市政绿地；西北侧为规划商业用地，当前为空地。

略

图 2.1.7-2 寺东孙站平面布置

3) 新郑机场站

车站位于迎宾大道南侧 T2 航站楼高架起点处，车站北侧为机场 GTC，南侧为 T1 航站楼，GTC 与郑机城际和 9 号线已运营。新郑机场站为地下四层岛式车站，与已运营 9 号线及郑机城际通道换乘。

略

图 2.1.7-3 新郑机场站平面布置

4) 苑陵路站

位于位于雍州路和新港十一路交叉口，车站沿雍州路敷设，为明挖地下两层岛式车站。本线与 16 号线车站同期实施，设置联络线，考虑车站规模及换乘便捷性的前提，本站考虑“L”型通道换乘。

略

图 2.1.7-4 苑陵路站平面布置

5) 双鹤湖站

双鹤湖站位于雍州路与双鹤湖公园北一路交叉口东南象限，沿雍州路东侧南北向敷设，本站与 18 号线双鹤湖站 L 型换乘。18 号线沿双鹤湖地下空间商业开发北侧东西向敷设，为地下两层岛式站台车站。车站东侧为双鹤湖公园地下 C 车库，西侧为雍州路

跨河桥梁及规划行政办公用地，北侧为规划行政办公用地及居住用地，南侧为双鹤湖地下空间商业开发 B 区商业。

略

图 2.1.7-5 双鹤湖站平面布置

2.1.8 车辆段

本项目设港区北车辆段一座，车辆基地选址位于规划导航路以北、华夏大道以东、双湖大道以南、滨河西路以西地块内。该选址红线地用地约 45.5ha 公顷。用地较规整，地势东低西高，现状多为荒地及堆土场地，有一条高压走廊贯穿其中，规划为绿化用地，选址外存在一些零星的居民平房和临时搭建的住房。





图 2.8.1-1 车辆段选址用地现状及周边概况

图 2.8.1.1.2 车辆段选址用地现状

略

图 2.8.1-2 车辆段选址规划用地

功能定位: 车辆段与综合基地是轨道交通系统的运用、检修、材料和后勤保障基地，主要承担车辆停放及日常保养、车辆检修、设备维修、列车救援、轨道交通各系统维修、材料供应、技术培训等功能。

表 2.1.8-1 车辆检修周期及检修时间

检修修程	检修周期		检修时间（天）
	走行公里（10 ⁴ km）	时间间隔（年）	
大修	150	10	35

检修修程	检修周期		检修时间（天）
	走行公里（10 ⁴ km）	时间间隔（年）	
架修	75	5	20
定修	15	1.25	7
月检	3	3 月	2
周检	0.5	15 天	0.5
列检	-	每天或两天	-

港区北车辆段设有运用库、联合检修库、洗车库、镟轮库、调机工程车库、轮对踏面及受电弓检测棚、蓄电池间、材料棚、动调试验间、综合楼、后勤楼、公安派出所、物资总库、牵引降压混合变电所、污水处理站以及三个门卫房等共计 19 个单体。其中综合楼和后勤楼主要作为生产生活办公用房，其他构筑物主要作为生产用房，兼具部分办公用房，车辆段平面布置图见附图 1。

2.1.9 机电设备系统

(1) 通风与空调

根据当地气候条件，本工程地下车站采用空调系统，拟采用全封闭站台门系统。

通风空调系统包括区间隧道活塞/机械通风系统（兼隧道防排烟系统）、车站轨行区域排热兼排烟系统、车站公共区通风空调系统（兼排烟，简称大系统）、车站设备管理用房通风空调系统（兼排烟，简称小系统）和空调冷冻水系统及备用冷源。

(2) 供电系统

本工程采用集中供电，供电系统由主变电站、中压供电网络、牵引供电系统（牵引变电所和牵引网系统）等组成。中压环网推荐采用 35kV 电压等级，牵引网形式推荐采用 DC1500V 架空接触网供电、专用轨回流制式。

工程由航兴路、郑港九路 2 座主变电所供电，其中郑港九路主变已投入运营，本工程新建航兴路主变电所。将来自于城市电网的高压 110kV 变换为中压 35kV 电源，供给轨道交通牵引供电系统和动力照明供电系统。本工程正线共设置 11 座牵引降压混合变电所、8 座降压变电所、5 座跟随所，车辆段设置 1 座牵引降压混合变电所及 2 座跟随式降压所。变电所位置见示意图 2.1.9-1。

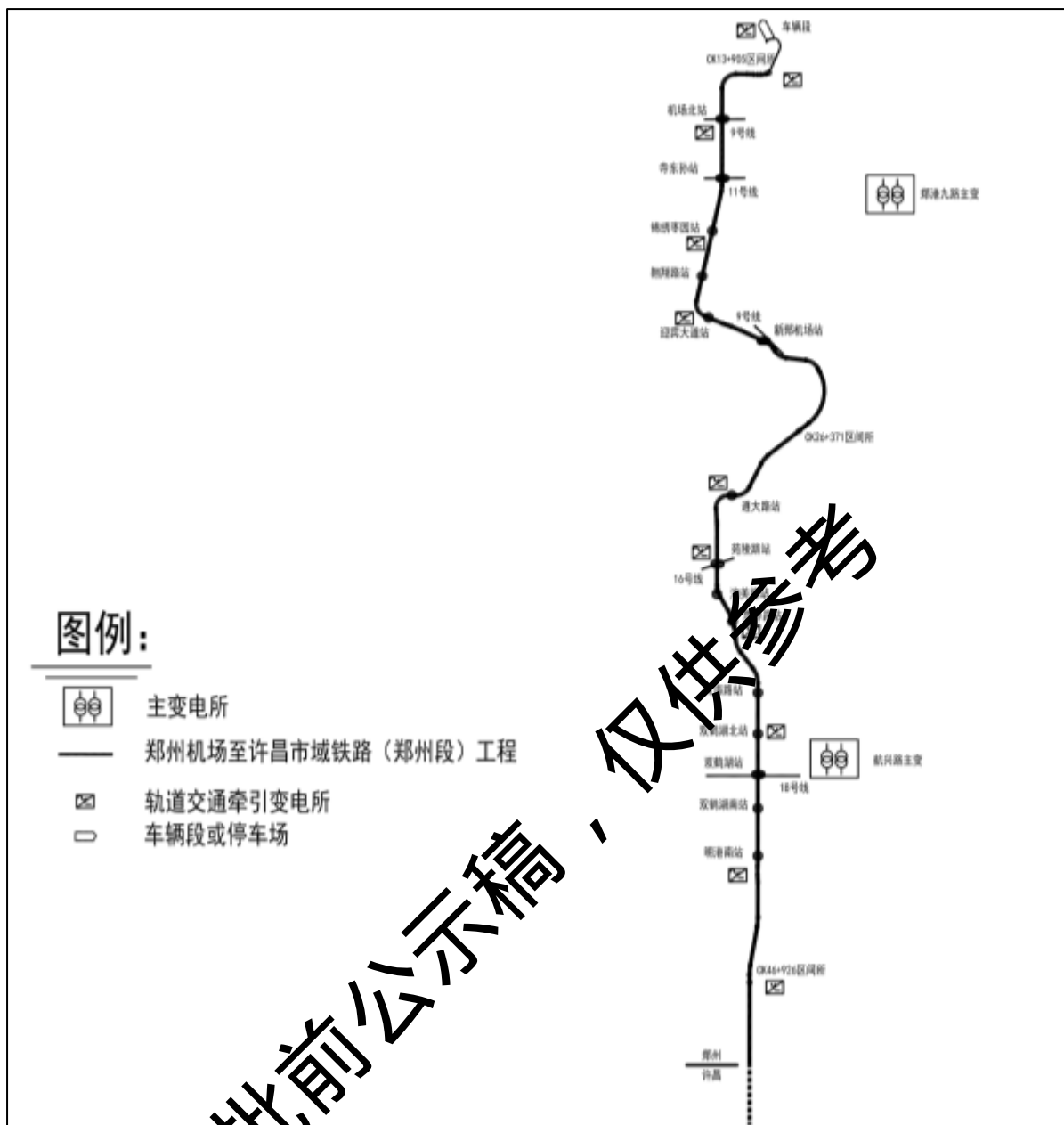


图 2.1.9-1 变电所位置分布示意图

2.1.10 设计客流量

各特征年客流总体指标见表 2.1.10-1。

表 2.1.10-1 客流预测结果表

名称	线路长度 (公里)	客运量 (万人次)	客运周转量 (万人公里)	平均运距 (公里)	线路负荷 (万人/公里)	高峰小时断面通过量 (人/小时)
初期	31.3	14.5	263.1	18.2	0.44	8064
近期	34.8	24.7	467.8	18.9	0.71	12775
远期	34.8	41.8	756.7	18.1	1.2	20599

2.1.11 施工介绍和施工量统计

2.1.11.1 施工方法

结合沿线的地质水文情况及沿线周边环境，本次工程车站及区间的施工主要采用明挖法、盖挖法、盾构法等几种施工工法。

(1) 车站

工程共设车站 16 座，全部为地下站，全部采用矩形框架结构，结合现状及规划情况不同，主要选择采用明挖法、半盖顺做法、局部盖挖结合明挖法施工三种主要形式。

表 2.1.11-1 车站施工方法及围护结构形式

序号	车站名称	车站型式	施工方法	车站结构形式	基坑深度 (m)	围护形式	附注
1	港区北站	地下两层岛式	明挖法	三层三跨箱形框架	17.9	钻孔桩	
2	机场北站	地下三层岛式	明挖法	三层三跨箱形框架	23.7	钻孔桩	与 9 号线 L 型换乘站
3	寺东孙站	地下两层岛式	明挖法	双层三跨箱形框架		钻孔桩	与 11 号线 T 型换乘站
4	锦绣枣园站	地下两层岛式	明挖法	双层双跨箱形框架	16.6	钻孔桩	
5	翱翔路站	地下两层岛式	明挖法	双层双跨箱形框架	16.6	钻孔桩	
6	迎宾大道站	地下两层岛式	明挖法	双层双跨箱形框架	17.7	钻孔桩	
7	新郑机场站	地下四层岛式	明挖法	四层三跨箱形框架	30.1	地连墙	与 9 号线换乘
8	遵大路站	地下两层岛式	明挖法	双层双跨箱形框架	16.6	钻孔桩	
9	苑陵路站	地下两层岛式	明挖法	双层三跨箱形框架 (局部单层三跨)	14.3~22.5	钻孔桩	与 16 号线换乘
10	洵美路站	地下两层岛式	明挖法	双层双跨箱形框架	16.6	钻孔桩	
11	思存路站	地下两层岛式	明挖法	双层双跨箱形框架	16.6	钻孔桩	
12	黄海路站	地下两层岛式	明挖法	双层双跨箱形框架	16.6	钻孔桩	
13	双鹤湖北站	地下两层岛式	明挖法	双层双跨箱形框架	16.6	钻孔桩	
14	双鹤湖站	地下三层岛式	明挖法	三层三跨箱形框架 (局部双层三跨)	17.0~25.5	钻孔桩	与规划 18 号线换乘
15	双鹤湖南站	地下两层岛式	明挖法	双层双跨箱形框架	16.6	钻孔桩	
16	明港南站	地下两层岛式	明挖法	双层双跨箱形框架	16.6	钻孔桩	终点配线站

(2) 区间隧道

工程共有 16 个区间，地下段均采用盾构法进行施工，联络线区间采用明挖法的方式。

表 2.1.11-2 工程隧道区间情况及施工工法统计表

序号	区间名称	区间长度 (米)	工法	断面形式	联络通道数量 (个)
1	港区北站~机场北站及出入线	2763.203	盾构	圆形	2 处废水泵房+1 处雨水泵房
		16.007	明挖	矩形框架井	

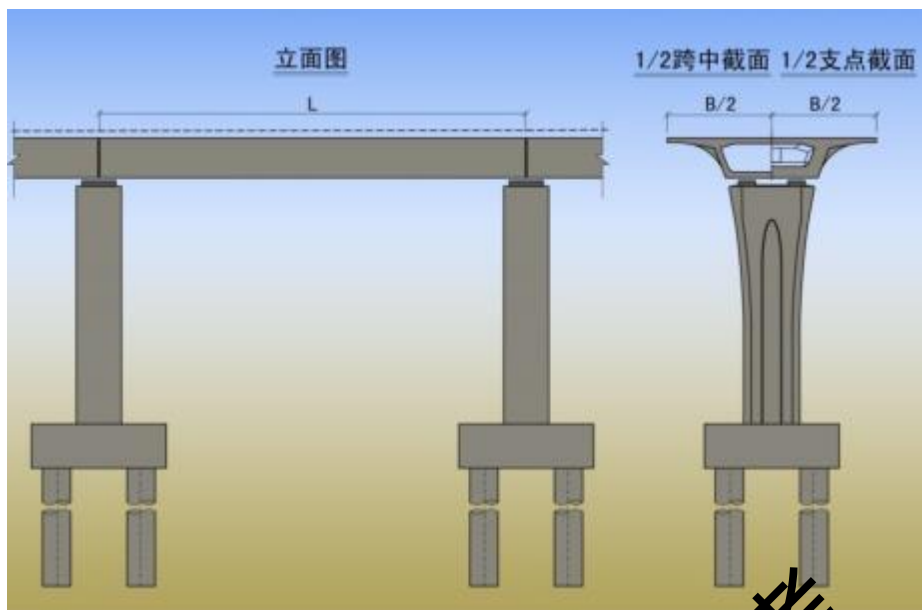
序号	区间名称	区间长度（米）	工法	断面形式	联络通道数量（个）
		706.662	明挖	矩形框架	
2	机场北站~寺东孙站	1700.524	盾构	圆形	2
3	寺东孙站~锦绣枣园站	1323.986	盾构	圆形	2
4	锦绣枣园站~翱翔路站	943.099	盾构	圆形	1
5	翱翔路站~迎宾大道站	1373.433	盾构	圆形	2
6	迎宾大道站~新郑机场站	1259.774	盾构	圆形	2
7	新郑机场站~遵大路站	2321.031	盾构	圆形	8
		55	明挖	矩形框架井	
		2320.7	盾构	圆形	
8	遵大路站~苑陵路站	2172.032	盾构	圆形	3
9	苑陵路站~洵美路站	358.356	盾构	圆形	0
10	洵美路站~思存路站	1779.874	盾构	圆形	2
11	思存路站~黄海路站	2013.511	盾构	圆形	3
12	黄海路站~双鹤湖北站	1060.3	盾构	圆形	1
13	双鹤湖北站~双鹤湖站	808.757	盾构	圆形	1
14	双鹤湖站~双鹤湖南站	1027.513	盾构	圆形	1
15	双鹤湖南站~明港南站	1065.791	盾构	圆形	1
16	明港南站~市界	324.573	盾构	圆形	1处雨水泵房
		14	明挖	矩形框架井	
		132.716	明挖	矩形框架	
		319.167	明挖	U型槽	

(3) 区间高架施工

高架区间桥梁总长约4.738km，标准跨桥梁规模中等（其中30m标准简支梁约142孔，25m标准简支梁约11孔）。

桥梁基础：采用钻孔灌注桩工艺施工，承台采用放坡开挖或钢板桩支护，现场浇注。

桥梁结构与施工：采用预应力混凝土单箱单室梁作为高架区间的上部结构型式。



工程正线高架段采用节段预制拼装和整孔预制架设方案。线路高架区间经过的主要节点情况及桥跨方案见下表。



整孔预制吊装施工

节段预制拼装

表 2.1.11-3 高架区间主要节点统计表

序号	交叉里程	桥面标高 (m)	红线宽度(m)	桥下净高 (m)	跨越孔跨	备注
1	K44+240	105.62	15	≥2.5m	30m 简支梁	X049
2	K45+005	98.5	30	≥5.5m	30m 简支梁	规划路
3	K46+465	95.58	15	≥4.5m	30m 简支梁	规划路
4	K47+205	94.55	50	≥5.5m	(40+60+40)m 连续梁	G343
5	K48+185	92.01	15	≥4.5m	30m 简支梁	规划路

2.1.11.2 工程土石方、征地及拆迁范围

(1) 土石方

本工程土石方数量较大，主要为地下车站、区间隧道的建设，工程挖方合计 618.30 万 m³，工程弃渣量为 467.25 万 m³，土石方平衡详见下表。

表 2.1.11-4 工程土石方平衡表（万方）

项目名称	挖方	填方	利用方	弃方	外购
地下车站	287.73	46.49	46.49	241.24	0
区间隧道	185.29	13.97	0	185.29	13.97
高架线路	6.33	5.31	0	6.33	5.31
车辆段	138.95	113.8	104.56	34.39	9.24
合计	618.3	179.57	151.05	467.25	28.52

(2) 工程占地

本工程占地主要为地下车站出入口、风亭及冷却塔的永久占地，车站、出入线、区间隧道修筑的临时占用土地，具体工程占用土地情况详见表 2.1.11.5。

表 2.1.11-5 占地类型表（m²）

类型	建设内容	建设用地	绿化用地	道路	农田	合计
永久占地	车辆段及出入线	0	446907	0	0	446907
	地下车站(含出入口和风亭等地面构筑物)	76859	0	0	0	76859
	消防通道用地	0	0	0	6680	6680
	U型槽段	0	0	0	7411	7411
	中间风井	0	0	0	3464.6	3464.6
	高架桥梁	0	0	0	107658	107658
	主变所	3605	0	0	0	3605
	小计	80464	446907	0	125213.6	652584.6
临时占地	车辆段及出入线	0	75817	21278	0	97095
	区间风井	14400	0	0	0	14400
	中间风井	0	0	0	9140.8	9140.8
	小计	14400	75817	21278	9140.8	120635.8
合计	76859	91259	522724	21278	134354.4	

(3) 拆迁

根据工程可研，本工程涉及建筑拆迁，具体拆迁情况见下表所示。

表 2.1.11-6 工程沿线拆迁面积表（m²）

名称	商业	厂房	住宅	合计
地下区间及 U 型槽段	0	0	0	0
高架区间	0	0	13761.1	13761.1
车站	4300	0	0	4300

名称	商业	厂房	住宅	合计
车辆段	0	2880.26	0	2880.26
出入线	0	0	2560	2560
合计	4300	2880.26	16321.1	23501.36

2.1.12 施工组织

工程计划施工总工期约3年。初、近、远期设计年度分别为2024年、2031年和2046年。

2.2 工程分析

2.2.1 施工期环境影响

(1) 施工期环境影响识别

工程征地、开辟施工场地及工程供施工、材料设备和土石方运输等施工活动将占用和破坏城市道路，同时增加城市道路的负荷，使城市交通受到较大干扰，极易出现堵塞现象。同时工程占地将导致征地范围内道路绿化带的减少，施工临时占地和施工扬尘也将使沿线植被受到破坏或不良影响。施工中的挖掘机、重型装载机械及运输车辆等机械设备产生的噪声、振动会影响周围居民区、学校和医院等敏感点。施工过程中的生产作业废水，尤其是雨季冲刷堆渣池和泥浆池产生的泥浆废水都会对周围环境造成影响。施工作业对环境空气的影响主要表现为扬尘污染和燃油施工机械尾气排放，主要来源于车站、施工地表开挖、土石方工程、出渣运输过程。工程建设将有部分被拆迁居民需安置，如安置措施不适当，将对拆迁居民生活质量带来一定程度的影响。

施工期环境影响识别图 2.2.2-1。

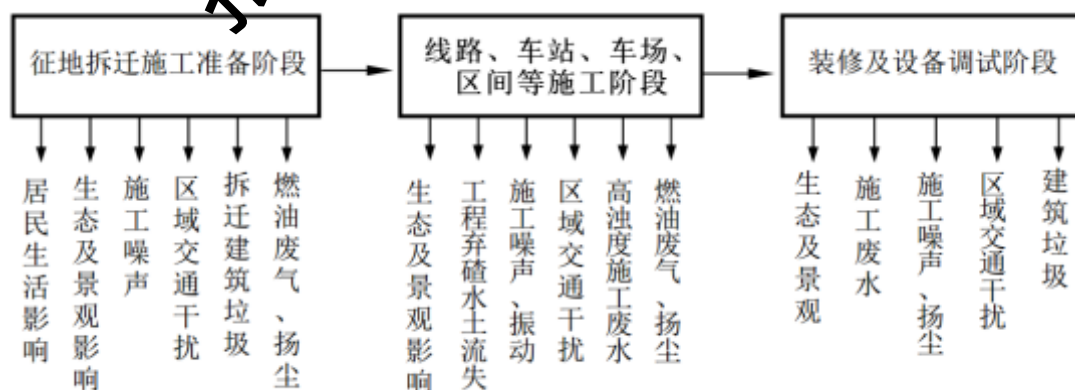


图 2.2.2-1 工程施工期环境影响分析示意图

(2) 施工噪声

本工程施工期噪声源主要为动力式施工机械产生的噪声，施工场地挖掘、装载、运输等机械设备作业噪声，施工机械是非连续作业。根据《环境噪声与振动控制工程技术导则》（HJ2034-2013），施工期施工期常见施工设备噪声源的声压级汇于表 2.2.2-1。

表 2.2.2-1 常见施工噪声源设备不同距离的声压级 单位：dB(A)

施工设备名称	距声源 5m	距声源 10m	施工设备名称	距声源 5m	距声源 10m
液压挖掘机	82~90	76~86	振动夯锤	92~100	86~94
电动挖掘机	80~86	75~83	打桩机	100~110	95~105
轮式装载机	90~95	85~91	静力压桩机	70~75	68~73
推土机	83~88	80~85	风镐	88~92	83~87
移动式发电机	95~102	90~98	混凝土输送泵	88~95	84~90
各类压路机	80~90	76~86	商砼搅拌车	85~90	82~84
重型运输车	82~90	78~86	混凝土振捣器	87~89	75~84
木工电锯	93~99	90~95	云石机、角磨机	90~96	84~90
电锤	100~105	95~99	空压机	88~92	83~88

(3) 施工振动

工程施工期间产生的振动主要来自重型机械运转，重型运输车辆行驶，钻孔、打桩、锤击、大型挖土机和空压机的运行，回填中夯实等施工作业产生的振动。根据国内轨道交通施工场地施工作业产生振动测量，本标段施工常用机械在作业时产生的振动源强值见表 2.2.2-2。

表 2.2.2-2 主要施工机械设备的振动源强参考振级

施工阶段	施工设备	测点距施工设备距离 (m)	参考振级 (dB)
土方阶段	打桩机	5	82-84
	推土机	5	83
	压路机	5	86
	重型运输车	5	80-82
	盾构机	10	80~85
基础阶段	打桩机	5	104-106
	振动夯锤	5	100
	风锤	5	88-92
	空压机	5	84-85
结构阶段	钻孔机	5	63
	混凝土搅拌机	5	80-82

(4) 施工废水

本工程施工期水污染源主要来自施工作业生产的施工污水、施工人员产生的生活污水

水、暴雨时冲刷浮土及建筑泥沙等产生的地表径流污水及地下水等。

施工污水包括开挖和钻孔产生的泥浆水、机械设备运转的冷却水和洗涤水；生活污水包括施工人员的盥洗水、食堂下水和厕所冲刷水；地表径流污水主要包括暴雨地表径流冲刷浮土、建筑砂石、垃圾、弃土产生的夹带大量泥沙且携带水泥、油类等各种污染物的污水。

根据对轨道交通工程施工污水排放情况的调查，单个施工点泥浆水排放量平均约为 40~50m³/d，主要污染物为 SS，施工点周边设置泥浆池，经干化后外运弃土场；施工冲洗废水排放量约 5m³/d，主要污染物为 COD、SS、石油类等，经沉淀及循环利用后排入市政污水管网；设备冷却及洗涤水排放量约 4m³/d，主要污染物为 COD、SS、石油类等，排入市政污水管网；生活污水约为 4m³/d，主要污染物为 COD、SS、动植物油等，排入市政污水管网。

根据地铁建设经验和本工程计划工期，估算本工程施工高峰期最大废水排放量，详见表 2.2.2-3。

表 2.2.2-3 本工程施工高峰期最大废水产生及排放情况

废水名称	水量 (m ³ /d)	污染物产生状况			处理 方式	污染物排放情况			
		名称	浓度 (mg/L)	产生量 (kg/d)		水量 (m ³ /d)	污染物	浓度 (mg/L)	排放量 (kg/d)
生活污水	60	COD _{Cr}	200	18	化粪池	175	COD _{Cr}	/	23.6
		SS	80	4.8			石油类	/	0.575
		动植物油	20	1.2			SS	/	16.7
设备冷却排水	60	COD _{Cr}	20	1.2	沉淀		动植物油	/	1.2
		石油类	5	0.3					
		SS	15	0.9					
施工场地 冲洗排水	55	COD _{Cr}	80	4.4					
		石油类	5	0.275					
		SS	200	11					

(5) 废气及扬尘

根据轨道交通的施工情况调查分析，本项目施工期间的大气环境污染源主要为：

①粉尘及颗粒物。施工过程中的开挖、回填及沙土装卸产生的施工扬尘，车辆运输过程中引起的二次扬尘等。

②机动车尾气及沥青烟气。如运输车辆、柴油发电机等机械排放的含氮氧化物、一

氧化碳、碳氢化合物等污染物的废气，柏油路面摊铺会产生沥青烟气。

③有机废气。具有挥发性恶臭的施工材料产生的有毒、有害气体，如油漆、沥青蒸发所产生的大气污染，主要污染物为挥发性有机物。

（6）施工期固体废物

本项目建设期固体废物分析结果见表 2.2.2-4。

表 2.2.2-4 本项目施工期固体废物分析结果汇总表

序号	固废名称	属性	产生工序	形态	主要成分	危险特性鉴别方法	危险特性	废物类别	废物代码	估算产生量
1	建筑垃圾	一般固废	土建、拆迁	固	废弃土方、建筑垃圾	——	——	——	——	471.81 万 m ³
2	生活垃圾	一般固废	日常生活	固	生活垃圾	——	——	——	——	27.38t/a

2.2.2 运营期环境影响

（1）运营期环境影响识别

运营期环境影响主要表现为工程运营后产生的振动、噪声、废水、废气、固体废物等；地下车站、区间隧道、车辆段生产设施对地下水环境的影响；高架、车站地面构筑物对城市生态环境及城市景观影响，其中运营影响主要表现为区域交通改善和经济发展区的交通连接对城市社会经济环境影响。

线路、车站的环境影响：风机噪声及风管气流噪声通过风井传播至地面、以及高架线列车运行噪声对环境敏感目标影响；列车运行产生振动通过地层传播至地面环境敏感目标；车站结构渗漏水、凝结水及出入口雨水由泵抽升至地面市政雨水管道，生活污水通过污水泵抽升至市政污水管道；车站及隧道内的空气通过风机、风井与地面空气进行交换，运营初期车站及隧道内留存的施工粉尘和装修材料散发的气味通过空气处理箱由风井排入地面空气中；车站产生的生活垃圾收集后运至地面，由环卫系统收运处置。

车辆段的环境影响：车辆段的固定机械设备将产生噪声、振动；场内整备、检修、冲洗等作业将产生生产污水，职工办公生活将产生生活污水；车辆检修废水等污染地下水水质；职工食堂产生烟气；职工办公、生活产生生活垃圾，进场列车产生旅客丢弃在车上的垃圾，机械加工及维修作业产生废弃物等。

运营期环境影响见图 2.2.2-2。

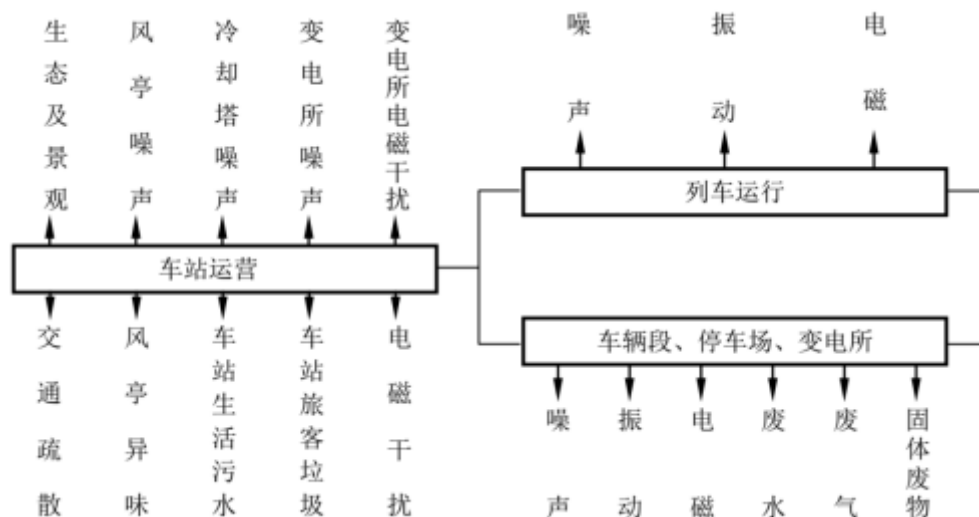


图 2.2.2-2 工程运营期环境影响特性分析示意图

(2) 运营期噪声源

依据本工程组成内容，结合既有轨道交通噪声源研究和调查成果，本工程运营期噪声源主要由以下 3 方面构成：

① 列车运行噪声源强

本次车辆采用 B 型车，选择武汉轨道交通一号线作为本次评价的主要类比工点，类比监测条件为武汉市轨道交通 1 号线急行站至硃砂口站区间。现将主要噪声源类比调查与监测结果汇于表 2.2.2-5 中。

表 2.2.2-5 高架线路噪声类比调查与监测结果表

测试线路	监测序号	速度 (km/h)	监测值 (dBA)	测试条件说明
武汉轨道交通一号线	1	59	83.1	武汉轨道交通一号线：测点传声器距外轨中心线 7.5 m，距轨面高 1.5 m；监测点处无声屏障，无护栏。B 型车，箱梁，线路平直，整体道床，正线无道岔，桥高约 10m。
	2	58	82	
	3	60	82.3	
	4	58	82.7	
	5	58	83.6	
	6	58	82.3	
	平均值	58	82.6	

根据类比监测结果确定，本次评价高架线路噪声源强：不设声屏障距轨道中心线 7.5m 为 82.6dB (V=58km/h，整体道床，参考点离地高度 12m)。

车辆段出入线的噪声源强为：本次类比南京地铁 4 号线一期工程青龙车辆基地的出入线段列车噪声监测的数据，本次车辆段出入线列车噪声源强为：B 型车 6 辆编组，68.6dB(A)，车速 18km/h。

表 2.2.2-6 列车运行噪声源强

线路类型	测点位置	源强 dB(A)	相关条件	备注
地面线路	距线路中心线 7.5m, 距轨顶面 3.5m	68.6	V=18km/h, 地面线路, 碎石道床	南京地铁 4 号线一期青龙车辆基地出入线监测结果

②环控系统噪声源强

对外界产生噪声影响的环控系统主要有地面风亭、冷却塔。风亭噪声对环境的影响较小, 单纯风亭噪声中, 排风亭和活塞风亭的影响相对较大, 新风亭噪声影响较小。冷却塔一般仅在 6~9 月的空调期内开启, 非空调期内冷却塔噪声对外环境影响相对较小。

参考国内城市轨道交通的竣工环保验收调查数据, 并结合本工程实际情况, 确定本次评价环控系统的噪声源强如下所示:

活塞风亭: 声源距离 4.5m 处为 57.7dB (A) (安装 3m 长的消声器);

排风亭: 声源距离 4.0m 处为 57.6dB (A) (安装 3m 长的消声器);

新风亭: 声源距离 4.0m 处为 45.8dB (A) (安装 3m 长的消声器);

冷却塔: 本工程拟全线采用超低噪声型冷却塔, 冷却塔噪声类比南京 4 号线一期工程灵山站的超低噪声冷却塔噪声源强检测结果, 源强见下表 2.2.2-7。

表 2.2.2-7 冷却塔噪声源强

冷却塔型号	监测日期	测点位置	A 声级 (dBA)	背景噪声 (dBA)
SFB-200L-C1 (风机直径 2.36m, 水量 200m ³ /h)	2019.4.2	距塔体 5.5m、地面 1.5m 高处	53.4	42.7
		距排风口 2.4m、45° 角处	61.7	

根据南京《南京城市轨道交通一期工程竣工环境保护验收调查报告》对泰冯路站、凤凰山公园站风亭 (安装 3m 消声器) 的噪声监测结果 (表 2.2.2-8), 风亭的噪声贡献值在 53.0-54.3dB (A)。

表 2.2.2-8 风亭噪声监测结果

监测点位置	监测日期	监测时间	噪声监测值	背景噪声值	噪声贡献值
泰冯路站	8 月 19 日	09: 30	56.4	53.0	53.7
	8 月 20 日	10: 00	57.8	54.3	55.2
凤凰山公园站	8 月 19 日	11: 00	57.7	53.4	55.7
	8 月 20 日	10: 00	58.6	54.0	56.8

类比上海地铁 6 号线实测数据, 其风亭监测结果如下:

表 2.2.2-9 风亭噪声源监测结果

噪声类别	风亭当量距离 (m)	A 声级 (dB (A))	备注
活塞/机械风亭	4	57.7	测点位于风亭当量距离处
排风亭	4	57.6	
新风亭	4	45.8	

注：上述风亭均已安装 3m 长消声器。

根据监测结果显示，安装 3m 消声器后的上海地铁 6 号线活塞/机械风亭的噪声贡献值为 57.7dB (A)，排风亭噪声贡献值为 57.6dB (A)，新风亭噪声贡献值为 45.8dB (A)。

根据《宁天城际轨道交通一期工程竣工环境保护验收调查报告》和上海地铁 6 号线风亭的实际监测数据，本次预测选取的风亭噪声源强能够符合实际情况。

③场段固定噪声源强

车辆段内有洗车棚、污水处理站、联合检修库、风机等噪声设备，主要固定声源设备的源强见表 2.2.2-10。

表 2.2.2-10 场段内主要噪声源强表

声源名称	变电所 (变压器)	污水处理站 (水泵)	大架修库	联合检修库	空压机	不落轮镟车间	试车线	洗车库
距声源距离 (m)	1	5	3	3	1	1	7.5	5
声源源强 (dBA)	71	72	75	73	88	80	76.1	72
运转情况	昼夜	昼夜	昼夜	昼夜	不定期	不定期	仅昼间	昼夜

注：试车线噪声源强条件：距轨道中心线 7.5m，距轨顶面 3.5m，B 型车，V=55km/h，无缝线路，碎石道床。

(3) 运营期振动源

地铁列车在轨道上运行时，由于轮轨间相互作用产生撞击振动、滑动振动和滚动振动，经轨枕、道床传递至隧道衬砌，再传递至地面，从而引起地面建筑物的振动，对周围环境产生影响。

参考国内城市轨道交通振动实测数据确定地下线振动源强，确定本次评价的振动源强：

本次参考《郑州市城郊铁路一期综合保税区至新郑机场站上行线钢弹簧浮置板道床减振效果》的实测结果，确定本次评价地下线振动源强：源强监测时列车速度为 78.5km/h，测量列车通过时段的 VL_{Z0max} ，监测时间为 6:30~14:10，取测量值的算术平均值为 80.0dB，确定地下线路区段振动源强为单线隧道壁处的 VL_{Z0max} 为 80.0dB (B 型车 6 辆编组，轴

重 14t，列车速度 78.5km/h）。

车辆段出入线振动源强：本次对郑州地铁车辆段出入线地面线振动进行实测，A 型车 6 辆编组，振动源强值 VL_{Z0max} 为 67.5dB（列车速度 18km/h，距线路中心线 7.5m，碎石道床）。

（4）运营期水污染源

运营期污水主要来自沿线车站产生的生活污水，车辆段的工作人员生活污水、车辆洗刷废水及检修产生的少量含油废水、以及主变电所工作人员生活污水。

1) 车站排水

工作人员和乘客排放的生活污水，通过污水泵站直接提升至地面，经化粪池处理后排入市政污水管网，最终进入城市污水处理厂，主要污染物为 BOD_5 、COD、动植物油、氨氮等；按照一般生活污水类比监测结果，本工程车站生活污水经化粪池处理后平均水质为 pH7.5~8.0（取 8.0）、COD150~200mg/L（取 200 mg/L）、 BOD_5 50~90mg/L（取 90mg/L）、动植物油 5~10mg/L（取 10 mg/L）、氨氮 13mg/L、TP4mg/L。类比国内已经运行的地铁线路，每个车站产生的生活污水量约 $10m^3/d$ ；全线共 16 座车站，其中 2 座不设废水收集预处理设施，共产生废水量为 $140m^3/d$ 。

2) 车辆段排水

车辆段的生产废水主要是车辆检修及洗车产生的含油废水、车辆洗车废水，主要污染物为石油类、COD、 BOD_5 、LAS 等；此外还有职工办公生活污水，主要污染物为 BOD_5 、COD、氨氮等。

车辆段远期定员 1039 人，本次按远期最大人数核算车辆段污水排放量；根据工可设计资料，按照人均每天用水量 150L，排放系数取 0.8，车辆段生活污水量为约 $124.68m^3/d$ ，经化粪池处理排入城市污水管网，污染物主要有 COD、SS、氨氮、总磷等。

生产废水主要来自车辆维修等作业排放的检修含油废水以及车辆冲洗废水。本项目车辆段进行机车清洗作业，洗车时先喷洗涤剂，然后用水冲洗，废水中含有悬浮物、油类及残余洗涤剂。车辆段部分配属车辆的厂/架修、定修修、双周三月检、列检、停放、运用、整备等工作。车辆段的车辆冲洗废水采用一体化净化设备，废水经处理后，循环

利用，不外排。检修含油废水经调节、沉淀、隔油、气浮、过滤处理后汇同处理后的生活污水排入市政污水管网。

类比同类工程车辆段运行情况，根据工程设计资料，车辆段远期车辆冲洗废水可达 $90\text{m}^3/\text{d}$ ，类比预测车辆冲洗废水水质： $\text{pH}8.1$ 、 $\text{COD}300\text{mg/L}$ 、 $\text{BOD}_530\text{mg/L}$ 、石油类 23.1mg/L 、 $\text{LAS} 16.8 \text{ mg/L}$ 。检修含油废水量 $10\text{m}^3/\text{d}$ ，污水水质 $\text{pH}7.8$ 、 $\text{COD}326\text{mg/L}$ 、 $\text{BOD}_5120\text{mg/L}$ 、石油类 90mg/L 。

3) 主变电所

本次对航兴路主变进行分析，主变工作人员约5~8人。主变电站污水排放只考虑职工办公生活污水（用水指标 $150\text{L}\cdot\text{人}\cdot\text{天}$ ，排水量按80%计），主要污染物为SS、COD、 BOD_5 、氨氮等，污水量为 $0.96\text{m}^3/\text{d}$ 。污水水质参照各车站。

本工程运营期污水排放具体情况详见表2.2.2-11和表2.2.2-12。

批前公示稿，仅供参考

表 2.2.2-11 本工程运营期污水排放情况一览表

项目	污水类别		污染物	产生浓度 (mg/L)	产生量 (t/a)	接管浓度 (mg/L)	接管排放量 (t/a)	排水量	处理及排放去向
沿线车站、 主变所	生活污水		pH	8	/	8	/	140.96m ³ /d 51450.4m ³ /a	经化粪池处理排入城市污水管网
			COD	350	18.01	200	10.29		
			BOD ₅	150	7.72	90	4.63		
			SS	250	12.86	200	10.29		
			氨氮	25	1.29	23	1.18		
			总氮	30	1.54	28	1.44		
			TP	4	0.21	4	0.21		
车辆段	生活污水		pH	8	/	8	/	124.68m ³ /d 45508.2m ³ /a	经化粪池处理排入城市污水管网
			COD	350	15.93	200	9.10		
			BOD ₅	150	6.83	90	4.10		
			SS	250	11.38	200	9.10		
			氨氮	25	1.14	23	1.05		
			总氮	30	1.37	28	1.27		
			TP	4	0.18	4	0.18		
	生产废水	含油废水	pH	7.8	/	7.8	/	10 m ³ /d 3650 m ³ /a	经隔油等预处理后排入城市污水管网
			SS	346	1.26	138	0.50		
			COD	326	1.19	250	0.91		
			石油类	90	0.33	18	0.07		
		车辆冲洗废水	pH	8.1	/	/	/	90m ³ /d 32850m ³ /a	经调节、沉淀、消毒处理回用于洗车
			SS	70	2.30	/	0		
			BOD ₅	30	0.99	/	0		
COD	300		9.86	/	0				

项目	污水类别		污染物	产生浓度 (mg/L)	产生量 (t/a)	接管浓度 (mg/L)	接管排放量 (t/a)	排水量	处理及排放去向
			石油类	23.1	0.76	/	0	275.64m ³ /d 100608.6m ³ /a	排入市政污水管网
			LAS	16.8	0.55	/	0		
合计			pH	/	/	pH	/		
			COD	/	44.98	/	20.30		
			BOD ₅	/	15.53	/	8.73		
			SS	/	27.80	/	19.90		
			氨氮	/	2.42	/	2.23		
			总氮	/	2.91	/	2.71		
			总磷	/	0.39	/	0.39		
			石油类	/	1.09	/	0.07		
			LAS	/	0.55	/	0.55		

表 2.2.2-12 本工程运营期污水排放去向情况一览表

废水种类	污染物	产生量		接管量		外排环境		处理措施
		产生浓度 (mg/L)	产生量 (t/a)	排放浓度 (mg/L)	接管排放量 (t/a)	浓度 (mg/L)	外排环境量 (t/a)	
车辆段废水	废水量	/	52008.2m ³ /a	/	49158.2 m ³ /a	/	49158.2 m ³ /a	生活污水化粪池预处理，车辆冲洗废水经调节、沉淀、消毒处理回用于洗车，检修含油废水经调节、沉淀、隔油、气浮、过滤处理后汇同
	pH	/	/	/	/	6-8	/	
	COD	/	26.97	203.71	10.01	40	1.97	
	BOD ₅	/	7.81	83.32	4.10	10	0.49	
	SS	/	14.94	195.40	9.61	10	0.49	
	氨氮	/	1.14	21.29	1.05	3	0.15	
	总氮	/	1.37	25.92	1.27	15	0.74	

废水种类	污染物	产生量		接管量		外排环境		处理措施
		产生浓度 (mg/L)	产生量 (t/a)	排放浓度 (mg/L)	接管排放量 (t/a)	浓度 (mg/L)	外排环境量 (t/a)	
	总磷	/	0.18	3.70	0.18	0.5	0.02	处理后的生活污水排入市政污水管网。
	石油类	/	1.09	1.34	0.07	1	0.05	
	LAS	/	0.55	11.19	0.5	0.5	0.02	
沿线车站、主变 所生活污水	废水量		51450.4 m ³ /a	/	51450.4 m ³ /a		51450.4 m ³ /a	化粪池预处理
	pH	8	/	8		6-8	/	
	COD	350	18.01	200	10.29	40	2.06	
	BOD ₅	150	7.72	96	4.63	10	0.51	
	SS	250	12.86	200	10.29	10	0.51	
	氨氮	25	1.29	23	1.18	3	0.15	
	总氮	30	1.57	28	1.44	15	0.77	
	总磷	4	0.21	4	0.21	0.5	0.03	

批前公示稿、仅供内部

（5）运营期大气污染源

本工程的牵引类型为电动车组，因而沿线不存在牵引机车废气排放。大气污染源主要是车辆段的食堂油烟的排放、地下车站排风亭及出入口排放的异味气体。

运营初期风亭排气异味较大，主要与轨道交通工程采用的各种复合材料、新设备等散发的多种有害气体尚未挥发完有关，随着时间推移这部分气体将逐渐减少。

（6）运营期固体废物

本项目运营期产生的固体废物主要分为生产垃圾及生活垃圾两种类型。

①生活垃圾排放量

工程本线初期定员暂按 50 人/公里测算，定员为 1452 人。生活垃圾按 0.3kg/人·日估算，营运初期生活垃圾产生量为 158.994 吨/年。车辆段的工作人员远期定员为 1039 人，生活垃圾按 0.3kg/人·日估算，营运远期每年的生活垃圾产生量为 113.77 吨/年。

沿线客流预测日均客运发送初期为 15.1 万，近期 35.7 万，远期 44.2 万。各站生活垃圾主要来自旅客候车时丢弃的果皮果核、包装纸袋及饮料瓶、罐等，车厢内则主要是灰尘和纸屑。按 25kg/万人次·日计算，运营期全线客运生活垃圾排放总量为初期 137.79t/a、近期 234.51t/a、远期 403.35t/a。

综上，运营初期全线生活垃圾排放总量为 569.54t/a。

对沿线生活垃圾，运营管理部门在各车站内合理布置垃圾箱，安排管理人员及时清扫，在分类后集中送环卫部门统一处理。

②生产垃圾排放量

生产垃圾主要来自车辆段车辆检修、保养、清洗和少量的机械加工等作业。生产垃圾主要包括废弃零部件、废蓄电池、废油纱、车辆段检修废水处理隔油池含油污泥、废水处理站污泥等。类比已运营郑州地铁车辆段情况，本工程运营期场段生产垃圾的产生情况见表 2.2.2-13。

表 2.2.2-13 运营期生产垃圾产生情况表

序号	固废名称	属性	形态	主要成分	危险特性鉴别方法	危险特性*	废物类别	废物代码	产生量 t/a
1	废油纱	危险废物	固态	矿物油	国家危险废物名录（2021 年版）	T,I	HW49	900-041-49	2
2	废油	危险废物	液态	矿物油		T,I	HW08	900-214-08	1.5

序号	固废名称	属性	形态	主要成分	危险特性鉴别方法	危险特性*	废物类别	废物代码	产生量 t/a
3	隔油池含油污泥	危险废物	固/液	污泥		T,I	HW08	900-210-08	2.0
4	废蓄电池	危险废物	固	胶体铅酸蓄电池或镉镍碱性蓄电池		T	HW49	900-044-49	2000余节（约30t）
5	废弃零部件*	一般固废	固	金属		/	12 废交通运输设备	541-002-12	100
6	水处理污泥	一般固废	固	污泥		/	62 有机废水污泥	462-001-62	3
合计		108.5t/a + 2000 余节废蓄电池							

注：按照《一般固体废物分类与代码》（GB/T 39198-2020），进行分类。

综上所述，本线各阶段环境影响分析汇总见下页表 2.2.2-14。

表 2.2.2-14 工程环境影响分析汇总表

时段	污染源类型	性质及排放位置	生态环境质量与量的变化及污染源强	排放及影响方式
施工期	占地	车站、中间风井、高架桥梁等	永久占地 648979.6m ²	永久改变土地使用性质
		施工场地、施工用地	临时占地约 120635.8 m ²	临时改变土地使用性质
	土石方	车站、区间隧道	挖方合计 618.30 万 m ³ ，工程弃渣量为 467.25 万 m ³	运至指定地点处理 水土流失
	噪声	施工机械、运输车辆	距离声源 10m 处 73~92dB	空间辐射传播
	振动	施工机械、运输车辆	距离振源 10m 处 63~85dB	地面传播
	废水	施工场地	施工排水	市政排水管道或处理后外排
	废气	施工场地、运输沿线	扬尘、TSP	直接排放
	固体废物	沿线车站、隧道开挖、高架基础开挖、房屋拆迁	弃渣量为 471.81 万 m ³	运至指定地点处理
营运期	噪声	车站风亭、冷却塔、列车运行	风亭百叶窗外，新风亭 45.8dB、排风亭 57.6dB、活塞风亭 57.7dB；距离塔体 4m，冷却塔外 5.3m 处 60dB(A)。场段出入段线 75.0dB(A)（30km/h）	传播
	振动	列车运行	正线地下区间 80.0dB（78.5km/h）、车场出入线 67.5dB（18km/h）	地面传播
	废水	车站、车辆段、主变所生活生产污水	365.64m ³ /d	回用或接管市政排水管道
	废气	车辆段	车辆段的食堂油烟、地下车站排放异味气体	达标排放

时段	污染源类型	性质及排放位置	生态环境质与量的变化及污染源强	排放及影响方式
	固体废物	车站、车辆段	生活垃圾、生产垃圾	集中堆放、综合利用、委托有资质单位处置

(8) 污染物排放汇总

本项目污染物“三本帐”核算情况见表 2.2.2-14。

表 2.2.2-14 本项目污染物产生排放情况 (t/a)

种类	污染物名称	产生量	削减量	接管考核量	排入外环境量
废水	废水量	133458.6	32850	100608.6	100608.6
	COD	44.98	24.68	20.30	4.02
	BOD ₅	15.53	6.8	8.73	1.01
	SS	27.80	7.9	19.9	1.01
	氨氮	2.42	0.19	2.25	0.30
	总氮	2.91	0.2	2.71	1.51
	总磷	0.39	0	0.39	0.05
	石油类	1.09	1.02	0.07	0.05
	LAS	0.55	0	0.55	0.02
废气	食堂油烟	/		/	/
固废	废油纱	2	2	/	/
	废油	1.5	1.5		
	隔油池含油污泥	2.0	2.0		
	废蓄电池	2000 余节 (约 30t)	2000 余节 (约 30t)		
	废弃零部件	100	100		
	生活垃圾	569.54	569.54		
	水处埋污泥	3.0	3.0		

3 区域环境现状调查与评价

3.1 自然环境概况

3.1.1 地理位置

郑州市位于河南省中部偏北，地处西南山前丘陵和东部黄河冲击平原的过渡地带，全市跨东经 112°42' 至 114°13'，北纬 34°16' 至 34°58'，东西宽 166 km，南北长 75 km，北临黄河，西依嵩山，东南为广阔的黄淮平原，东面是七朝古都开封市，西面为十三朝古都洛阳市，南面是许昌市，北面为焦作市和新乡市，市区面积 1010.3 km²。新郑市为河南省直辖县级市，位于华北平原西南部的边缘地带，豫西山区向豫东平原过渡的地带，全市跨东经 113°30'~113°54'，北纬 34°16'~34°39'，全市总面积 873 km²。

郑州航空港经济综合实验区总用地面积 415 km²，包括空港核心区、城市综合性服务区、临港型商展交易区、高端制造业集聚区。其中，52%用地来自于中牟县，具体包括八岗镇、张庄镇、黄店镇、三官庙镇、郑庵镇、九龙镇部分区域；34%用地来自于新郑市，包括孟庄镇、薛店镇、龙王乡、八千乡、和庄镇部分区域；14%用地来自于尉氏县，尉氏县的岗李乡和大马乡部分区域。

3.1.2 地形地貌

郑州市地处西南山前丘陵和东部黄河冲积平原的过渡地带，市区西部地形由西南向东北倾斜、东部由西北向东南倾斜，呈阶梯状降低，由山区、丘陵过渡到平原。新郑市位于华北平原西南部的边缘地带，豫西山区向豫东平原过渡的地带，地势西高东低，中部高而南北低，山、丘、岗、平原兼有，地面坡降 0.06~0.5%，相对高差 705 m，西部、西南部为侵蚀低山区，京广铁路以东多为沙丘岗地，为黄河古河道沉积沙粒被封吹运而形成，京广铁路以西的双泊河、溷水河两侧为平原区。山区面积占 5%，丘陵区面积占 33.3%沙丘岗面积占 47.3%，平原区面积占 14.4%。

航空港实验区位于山前坡洪积平原，西及西北高，东及东南低，坡降约 3.8%，地形平坦。西、北、东三面便边界外分布有沙岗或沙丘，标高在 155 m 左右，南部外围地形低平，是机场所在地，东南最低，标高 148 m 左右。航空港实验区整个基地呈西高东低之势，南水北调干渠以东，基本上呈中间高、南北低的态势，高程在 185 m 至 85 m

之间。区域整体地势平坦，适宜开发建设。

3.1.3 气候特征

航空港实验区所在区域属北暖温带大陆性温带季风气候，四季分明，冬季寒冷多雨雪，春季干旱多风沙，夏季炎热雨量充沛，秋季晴和日照足。根据郑州市气象站统计资料显示，多年平均气温 14.4℃，极端最高气温 43℃，极端最低气温-19.7℃，最大冻土深度小于 0.1 m。全年最多风向为 NE 风，频率 14.0%；次多风向为 S 风，频率 11.0%，静风频率 12.1%。全年平均风速 2.3 m/s，历年最大风速 18 m/s，最大风力 8 级。年平均雾日数 28.3 日，年平均冰冻日数 90 日，年平均风沙日数 2 日，年平均降雪厚度 30~50 cm，最大冰冻深度 17 m。

3.1.4 水文特征

3.1.4.1 地表水

(1) 一般河流

航空港实验区所在区域属淮河流域沙颍河水系，区域河流水系分布及现状分布见图。其中，以郑州新郑国际机场所处位置为分水岭，北侧区域内的主要河流有丈八沟，下游汇入贾鲁河；南侧区域内的主要河流有梅河，下游汇入双洎河。丈八沟和梅河均为季节性河流，且目前均无水环境功能区划；贾鲁河和双洎河实验区河段水环境功能区划均为 IV 类。区内包含有丈八沟、小清河、老丈八沟、梅河、高路河、黎明河、蛰龙河等河流，目前除梅河和丈八沟外均已断流。梅河及丈八沟的河流概况如下：

丈八沟：发源于薛店乡文正村，经小韩庄在平庄西被人工修筑的土坝拦截，底宽 1-5 cm，面宽约 15-25 m，长约 300 m，深约 2 m，蓄水量约有 7620 m³，过去用于灌溉，目前已打有灌溉用井，当地农民不再用此水灌溉。

梅河：位于航空港实验区南侧，发源于薛店镇岳村西北约 200 m 处，境内年平均流量 0.25 m³/s。

(2) 其他

航空港实验区内有凌庄蓄水工程、纸坊蓄水工程和八李蓄水工程自 1991 年以来未蓄水，大河刘蓄水工程建成后一直没有蓄水。原丈八沟上游平庄水库在实验区内平庄村西，2011 年报废填平。航空港实验区内无常年性河流与蓄水工程，目前可利用水资源

以地下水资源为主，水资源相对贫乏。

3.1.4.2 地下水

(1) 总体状况

郑州航空港经济综合实验区地处华北地台南缘、秦岭东延部分的篙箕山前，地表出露地层主要为第四系，地下水类型以松散岩类孔隙水为主。依含水层的埋藏深度、岩性特征和开采条件可分为浅层地下水、中深层地下水、深层地下水和超深层地下水四种类型。

①浅层地下水

含水层底板埋深小于 60m，与大气降水联系密切，补给条件好，易开采，单井出水量 30~100m³/h，水质较好，是郊区农业用水的主要水源。

②中深层地下水

含水层顶、底板埋深在 60~350m 之间，含水层主要为中、上更新统和下更新统及上第三系，平均厚度 54m，主要有浅层水越流补给和侧向潜流补给，具承压性。该层水是工业及生活用水的主要开采含水层，单井出水量 60-80m³/h。

③深层地下水

含水层埋藏深度为 350~800m，厚 70~155m，含水层岩组为上第三系上部的中、粗砂，单井出水量 13~21m³/h，此层含水层的水质较好，铬和偏硅酸含量较高，可以作为饮用和天然矿泉水来开发。

④超深层地下水

含水层埋藏深度大于 800m，含水层岩性主要为上第三系下部的砂砾石层，多为半胶结，厚 50~100m，单井出水量 0.2~4.5m³/h，水温 40~52℃，锶和偏硅酸含量亦较高，为珍贵的地热矿泉水资源。

(2) 乡镇集中式饮用水水源

依据豫政办〔2016〕23 号文及现场踏勘，本次规划区域内共涉及 4 个乡镇集中式饮用水水源保护区，分别为（具体位置见表 4.1-1 及图 4.1-7）：

①中牟县八岗镇地下水井群(共 2 眼井)

一级保护区范围：水厂厂区及外围南 40 米的区域(1 号取水井)，2 号取水井外围 50

米的区域。

②中牟县三官庙镇地下水井群(共 2 眼井，实际在用 4 眼，备用 1 眼)

一级保护区范围：水厂厂区及外围西、北 30 米的区域(1 号取水井)，2 号取水井外围 50 米的区域。

③新郑市八千乡地下水井(共 1 眼井，现在用 2 眼，废弃 1 眼)

一级保护区范围：水厂厂区及外围西 27 米、北 25 米的区域。

④新郑市龙王乡地下水井(共 1 眼井)

一级保护区范围：取水井外围 30 米的区域。

表 4.1-1 航空港实验区乡镇集中式饮用水水源位置一览表

序号	所属乡/镇	水井	位置/经纬度	一级保护区保护范围
1	八岗镇	水厂（含 1#水井）	万三路南 100m 常店村北 50m 厂门 113.923244E, 34.500365N	水厂厂区及外围南 40 米的区域
2		2#水井	水厂南 300m 113.922790E, 34.597250N	取水井外围 50 米的区域
3	三官庙镇	水厂（含 1#水井、3#备用水井）	镇政府西 200m 1# 113.919122E, 34.511492N 2# 113.918990E, 34.511490N	水厂厂区及外围西、北 30 米的区域
4		2#水井	113.919510E, 34.511569N	取水井外围 50 米的区域
5		4#水井	113.920230E, 34.516370N	未划定（未包含在豫政办〔2016〕23 号文中）
6		5#水井	113.919030E, 34.507790N	未划定（未包含在豫政办〔2016〕23 号文中）
7	龙王乡	水井	113.856460E, 34.459672N	取水井外围 30 米的区域
8	八千乡	水厂（1#水井）	北大附中北 1#水井：113.826535E, 34.378930N	水厂厂区及外围西 27 米、北 25 米的区域。
9		2#水井	113.823390E, 34.379010N	未划定（未包含在豫政办〔2016〕23 号文中）
10		废弃水井	113.829566 E, 34.376126 N	/

3.1.5 土壤

郑州市土壤属于暖温带落叶阔叶林干旱森林草原棕壤褐土地带—豫西北丘陵黄土

区。地表广泛覆盖第四系冲、洪、积层，局部为风积层。其土质特征以砂质潮土最多，整个表层土壤疏松，新郑市土壤类型有褐土、潮土和风砂土等土类。褐土是地带性土壤，占新郑市土地总面积的 74.8%；潮土和风砂土等土类。褐土是地带性土壤，占新郑市土地总面积的 74.8%；潮土和风砂土分布较少，分别占土地总面积的 18.3%和 6.9%。航空港实验区内土壤以风砂土、褐土和潮土为主。褐土是地带性土壤，潮土和风砂土在区域内分布相对较少，为不连续分布。

3.1.6 植被

航空港实验区植被属于暖温带植物区系，其成分以暖温带华北区系为主（见图 4.1-7），兼有少量的亚热带华中区系成分。现有自然植被稀少，仅市南浅山等地残存有少量枫、杨次生灌木林。地表植被主要为农业植被和人工种植的林木，航空港实验区内主要林地处于规划范围北部，以防风固沙、大枣生产功能为主，兼有旅游、林木良种繁育等功能。主要树种有槐树和杨树，树龄多在 40 年以上，森林公园地势起伏、林木茂盛、绿荫蔽日，野趣横生，为区域不可多得的景观资源。灌木主要有毛竹、白腊条、荆条等。野生杂草主要有黄蒿、老驴蒿、牧蒿等。

3.1.7 矿产资源现状

郑州自然资源丰富，品种多，储量大，现已探明的矿产有 34 种，其中部分矿产储量居于全省前列，煤炭储量 43 亿吨，占全省的 21%；铝土矿储量 0.91 亿，占全省的 29%；耐火黏土矿 1.1 亿吨，占全省的 41%；硫铁矿 0.32 亿吨，占全省的 27%；陶土矿 166 万吨，占全省的 40%。

根据郑州市矿产资源分布示意图，航空港实验区范围内没有已探明的大型矿产分布。

3.1.8 工程地质

3.1.8.1 区域地质环境

郑州地区大地构造上位于华北断块区南部豫皖断块，地质构造总体上以宽缓的向背斜为特征，断裂活动强度和幅度不大，主要构造线走向呈北西、北西西-近东西向构造。拟建线路位于黄淮海拗陷南部。

工程区位于华北断块区南部。华北断块区由变质褶皱基底和不同时代的盖层组成，刚性基底上，断裂较为发育，形成由六个二级构造单元块体镶嵌而成的断块构造格架。

华北断块区中南部的基底形成于太古代，为一套中、深变质片麻岩系，其构造线方向主要为北西西及近东西向，并有南北向构造迭加。古生代时期，除受加里东运动影响，缺失志留系和泥盆系外，该区以强烈沉陷为主，形成近东西向或北西西向的宽缓短轴背、向斜。中生代时期，华北断块区西部的鄂尔多斯断陷区由沉陷转为隆起，东部的隆起区则形成一些断陷盆地和地堑盆地。

新生代以来，受北东向和北西西或近东西向断裂和断陷的影响，华北断块区断陷盆地十分发育，形成大面积的隆起和沉陷，西部鄂尔多斯断陷带接受巨厚的堆积，东部断陷盆地进一步发展扩大，中部的太行一中条隆起的轴部形成新的汾渭地堑带。此种断块运动一直延续到现代。

郑州地区全部为第四系松散堆积物所覆盖，总厚度约 280~300m。

3.1.8.2 断裂

近场区主要发育有中牟北断裂、中牟断层、花园口断层、白沙断层、玉皇庙断裂、芦医庙断裂、老鸦陈断裂、须水断层、上街断层、张庄断层、尖岗断层、七里岗断层、大隗镇断层。

尖岗断层：北起须水断层，向东南方向延伸，经尖岗、候寨北，交于孟庄断层，长 21km。位于拟建线路南部，走向 310°，倾角 65°，为一正断层。人工地震剖面表明该断层断距在 500m 左右，新近系地层没有错动。

大隗镇断层：该断层西起超化西，经大隗镇向东没入掩盖区。西段二叠系与寒武系呈断层接触。覆盖区在布格重力图上为一较密集的梯级带，有四条人工地震勘探线控制了断层。地震剖面上断面反射波清楚，反射界面时间错动明显，切割了上第三系，断距 200m。该断层走向近东西，倾向北，倾角 70°，为一正断层，为前第四纪断层。该断层西起乔楼，向东南向延伸，经侯寨北部，延伸至孟庄北部。该断层倾向于北东，产状平缓，为不活动断层。该断层从双鹤湖北站与双鹤湖站区间穿过。

张庄断层：该断裂西起孟庄南，人工地震剖面有两个断点。断层走向 290°，倾向南西，倾角 60°，为一正断层，长 23km。断层错断前新生界地层，新近系有明显错动，断距 300m 左右。该断层从锦绣枣园站附近穿过。

七里岗断层：该断裂西起新密市西南，经七里岗进入第四纪覆盖层。断层西段可见

奥陶统与下二叠系呈断层接触，中部可见二叠系上统与二叠系下统呈断层接触。东段处在掩盖区，有六条地震测线控制了断层，从人工地震剖面图上反应断层两侧地层有明显的错动，断距 250~500m，错段了新近系。该断层从黄海路站南部穿过。

中牟北断裂：西起花园口南，向东呈舒缓波状向南东东方向延伸，过中牟县城北进入开封市。倾向北北东，倾角 $65^{\circ} \sim 70^{\circ}$ ，为正断层。郑州市基岩地质图（1988）中，中牟北断层切割新生界地层等厚线，但没有影响到晚第三纪以来地层等厚线，是一条前第四纪断层。

中牟断层：中牟断层走向北西西，倾向北北东，倾角 $65^{\circ} \sim 70^{\circ}$ ，位于场地北边。在郑州市基岩地质图上（河南省地矿局地质研究所，1988），中牟断层错断的最新地层为上第三系，没有断错第四纪以来的地层，是一条前第四纪断层。

花园口断裂：北起黄河南岸花园口，呈东南向延伸，经圃田镇、芦医庙乡东部、八岗，至袁家西部。走向西北—东南向，倾向北东，倾角 70° ，正断层。根据人工地震剖面，断层切穿了晚第三纪底板。南部断距小，约 150m，而北部大，约 200m 左右。其基底断距较大，大于 500m。表明该断层晚第三纪时期有过活动，但没有穿过第四纪地层，属于不活动断层。

白沙断层：该断层北起于白沙镇北部，向东南向延伸，经姚家乡西部，延伸至付里店东部。该断层倾向南西，产状平缓，为不活动断层。

玉皇庙断层：该断层北起于白沙镇北部，向东南向延伸经姚家乡西部，延伸至付里店东部。该断层倾向南西，产状平缓，为不活动断层。

芦医庙断裂：该断层西起于南曹乡西北部，向东向延伸，经芦医庙乡，向南错断后，延伸至玉皇庙断层。该断层倾向南西，产状平缓，为不活动断层。

须水断层：长约 30km，走向近 EW。该断裂晚第三纪以来基本无明显活动。须水断层西起荥阳西南的南新庄，向东经二十里铺、须水、郑州市南部，终止与圃田附近，全长 50km，走向近东西，倾向北，倾角 $60 \sim 70^{\circ}$ ，为一正断层。

中国地震局地质研究所等（2002）在圃田乡西南的炸药库—圃田营之间布设了一条近南北向的浅层地震剖面，显示须水断层视倾角 65° 左右，为一条正断层，明显错断了 T3 以下的反射层，但没有影响 T2 反射界面。T2 同相轴为中更新统和下更新统的分

界面，T3 反射界面的位置相当于新近纪与第四纪地层的分界深度。因此，须水断层切割了新近系以下的地层，影响到早更新世地层，但没有切错到中更新世地层，属于早更新世活动断层。

上街断层：西起上街区，向东延伸经郑州市北部至中牟县境内，走向近东西，倾向北，倾角 70°，为正断层。该断层错断了前新生代地层，根据现有资料其没有穿过第四纪地层，为不活动断层。

老鸦陈断裂：长约 50km，走向 NW。北起郑州市北黄河老铁路桥，自邙山东侧通过，向南东延伸，经原河南省体育馆东侧穿过市区与上街断层、须水断层相交，走向西北—东南向，倾向北东，在拟建线路西部约 10km。其东侧为广阔的冲积平原，西侧为黄河冲积高阶地或黄土丘陵。物探表明：该断裂为一东倾正断层，下部地层断距大而上部地层断距小，2010 年 5 月国家地震局完成了《城市活动断层探测与地震危险性评价》一书，排除了老鸦陈断裂为活断层的说法，定性为前第四纪断层。

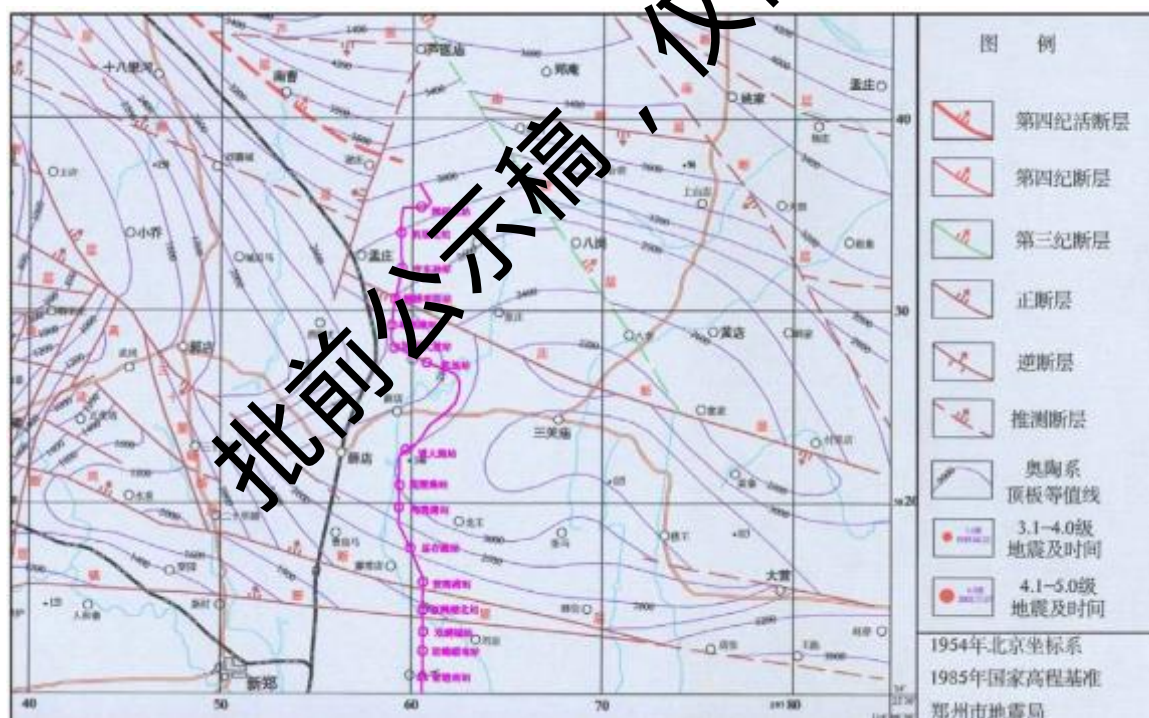


图 3.1-1 拟建工程场地断裂构造图

3.1.8.3 地层岩性

(1) 区域地层岩性

本工程线路位于山前冲洪积平原区和条形垅岗洼地区，地层以第四系松散沉积物为

主，下伏基岩埋置较深，沿线第四系覆盖土层厚度均大于 100m。

拟建线路沿线地层分布稳定，80m 深度范围内地层以第四系沉积的黏性土、粉土为主，局部夹有砂土层，零星分布有风积砂。

1) 人工堆积层

工程沿线表层覆盖有人工堆积层，主要为粉土、粉细砂和杂填土。人工堆积层的组成、结构及含有物性质较差、不均匀。

2) 第四系冲洪积层

分布在人工堆积层之下，第四系晚更新世和中更新世沉积的黏性土和粉土互层，局部夹砂土层，地层工程性质较好，分布较稳定。

3) 风积砂

呈零星分布。

(2) 全线地层岩性

线路沿线 80m 深度范围内揭露的地层以第四系为主。主要包括第四系全新统人工堆积层 (Q_4^{ml})、冲积层 (Q_4^{al}) 和风积层 (Q_4^{col})、第四系上更新统冲积层 (Q_3^{al+pl}) 和第四系中更新统冲洪积层 (Q_2^{al+pl})。岩性以黏性土、粉土为主，局部分布砂土和风积砂。工程起自港区北，终于市界，大致以苑陵路站为界，全线分为两个工程地质单元：

(1) 工程地质 I 单元（山前冲洪积平原区）

位于港区北-苑陵路站（不含），地势略有起伏。本区地层约 15~20m 以上以第四系上更新统冲积形成的粉土和粉细砂层为主，以稍密和中密为主，工程性质稍好，以下以更新统粉质黏土为主，呈硬塑~坚硬状态，夹有粉细砂层，为密实状态，工程性质较好，但含较多钙质结核（层）及砂结石块。

(2) 工程地质 II 单元（条形垅岗洼地）

位于苑陵路站-明港南站以及园博园支线位于条形垅岗洼地区，本区自然地表略有起伏，局部有风积砂丘，因园博园建设，现状地势较平坦。

本区地层约 20m 以上以第四系全新统冲积形成的粉土和粉细砂层为主，以稍密为主，工程性质一般，以下以更新统粉质黏土为主，呈硬塑~坚硬状态，夹有粉细砂层，为密实状态，工程性质较好，含较多钙质结核（层）及胶结砂层。

港区北车辆段和出入段线位于工程地质 I 单元（山前冲洪积平原区）。

（3）工程地质分析与评价

1) AK13+682（起点）~AK44+100 段

线路以隧道通过，隧道埋深 15.0~32.0m，其中 AK13+682~AK33+100 属山前冲洪积平原地貌，AK33+100~AK44+100 属条形垅岗洼地地貌。主要穿越地层为（1）0-3、（2）2-3、（2）3-1、（2）3-2、（2）3-3、（2）4-2、（2）4-3、（2）5-3、（5）2-3、（5）2-4 等。

沿线主要分布第四系全新统~上更新统地层，场地表层为杂填土、种植土，结构松散且疏密不均，工程性能差；第四系全新统黏质粉土、粉细砂，结构松散~稍密，承载力低，大多属松软土；第四系全新统黏性土层，呈可塑~硬塑状态，中~低压缩性，具有一定结构强度，工程性能一般；第四系上更新统冲积层，主要以粉质黏土、粉土、粉细砂为主，局部含有姜石（或钙质结核层），全场区均有分布，工程性能一般较好。勘察期间量测的潜水静止水位在地面以下 6.5~30.9m，年变幅 1.0~2.0m，下部分布的砂性土层，为主要地下水含水岩组，赋存孔隙弱承压水，渗透系数是下大上小，补给充裕，受季节降水影响，水位动态具季节性变化，水量较丰富。在深基坑开挖中，有可能会产生承压水冲溃基坑、坑底突涌现象，应注意采取降水或基坑支护等有效的防治措施。

2) AK44+100~AK48+932.65（终点）

地表分布种植土或杂填土，一般厚 0.5~3.0m，以下为第四系全新统黏质粉土、粉细砂、粉质黏土，局部夹有淤泥质粉质黏土，厚 15.0~23.2m，其下为第四系上更新统黏质粉土、粉质黏土、粉细砂等。

该段属条形垅岗洼地地貌，线路设计为路基过渡段及高架桥，该段高架桥基础主要应采用桩基，场地下部第四系上更新统地层主要为（5）2-3、（5）2-4、（5）4-3、（5）5-4 等，地层强度较高，其性质较好，地层相对稳定。可视上部荷载要求，选择桩基形式和埋置深度。路基填高 0~4m，应根据路基稳定和工后沉降检算结果确定地基处理方案。

3.1.8.4地质构造及地震

本区构造部位处于秦岭东西复杂构造带北缘，新华夏系北坳陷之西部和太行山隆起、

晋东南山字型构造东翼东南侧。区内均为第四系覆盖，基岩、构造均呈隐伏状态，构造带对线路方案均无明显影响。

根据《中国地震动峰值加速度区划图》(GB18306-2015)及《建筑抗震设计规范》(GB50011-2010)，沿线地震动峰值加速度为 0.1g。

3.1.8.5 区域水文地质条件

航空港区域地表为粉细砂、细中砂、中粗砂，表层被第四系所覆盖。由于地下水赋存于第四系松散地层的孔隙中，因此区域地下水的类型为松散岩类孔隙潜水。依据地下水的埋藏深度、所处地层岩性以及自身水力特征，加上开采地下水的条件将研究区内的地下水划分为浅层水和中深层水。

(1) 浅层水

地下水含水层为由粉细砂、细砂、中粗砂组成的全新统 (Q_4^{al})、晚更新统 (Q_3^{al}) 冲积层。含水层底板深度约为 54m，大致分布有 1-3 层砂，在区内按照含水层的富水程度分为中等富水区 ($500-1000m^3/d$) 和弱富水区 ($100-500m^3/d$)。

中等富水区 ($500-1000m^3/d$)：主要在从薛店到三官庙的分水岭以北的地区，主要在孟庄和张庄，新郑机场以北。含水层之中以晚更新统 (Q_3^{al}) 的细砂、中粗砂为主。地下水的水位埋深约为 7m 到 29m，含水层的渗透系数为 10m/d 左右。

弱富水区 ($100-500m^3/d$)：主要在从薛店到三官庙的分水岭以南的地区。含水层的主要组成为全新统 (Q_4^{al}) 的粉细砂和中细砂层，累计砂层厚度从 4m 至 17m 不等，地下水的水位埋深为 3m 至 14m 不等。含水层渗透系数约为 3.65m/d。

(2) 中深层水

该类型含水层主要为细砂、细中砂及中粗砂砾石组成的新近系湖积层 (N1)、下更新统的冲积层 (Q_1^{al})，冰水湖积层 (Q_1^{l+fgl})，中更新统冲洪积砂层 (Q_2^{al+pl})。下更新统占含水砂层的主要部分。含水砂层的顶板深度为 50m 到 60m 左右，总共分布有 10 到 15 层，含水砂层的分布稳定而且厚度较大，单层厚度为 5.0 到 10.0m，砂层总厚度约为 60m。该层水为松散岩类孔隙水，具承压性，承压水位埋深较深为 30-45m 左右。

根据前期线路勘察成果，全线分为 2 个水文地质单元。

(1) 水文地质 I 单元（线路起点～翱翔路站（不含））

该单元位于山前冲洪积平原地带，地层以黏性土和粉土为主，上部地下水以潜水为主，分布于粉细砂、粉土层中，水位埋藏较深，多在 20-30m，局部较浅，埋深 10~15m，该层水主要接受大气降水补给和侧向径流补给，以侧向径流和向下越流方式排泄。部分车站隔水层上部有 1-2m 厚上层滞水，隔水层下部砂层中为微承压水。

(2) 水文地质 II 单元（翱翔路站-明港南站）

该单元主要位于条形垅岗洼地和邻近的山前冲洪积平原，地形比较平坦，地下水以潜水为主，主要赋存于第四系全新统粉土和粉细砂中，下部上更新统粉质黏土为隔水层。稳定水位埋深 5~10m 左右，水位标高大致在 100~120m 左右，以接受大气降水补给和侧向径流补给，以侧向径流和向下越流方式排泄。

批前公示稿，仅供参考

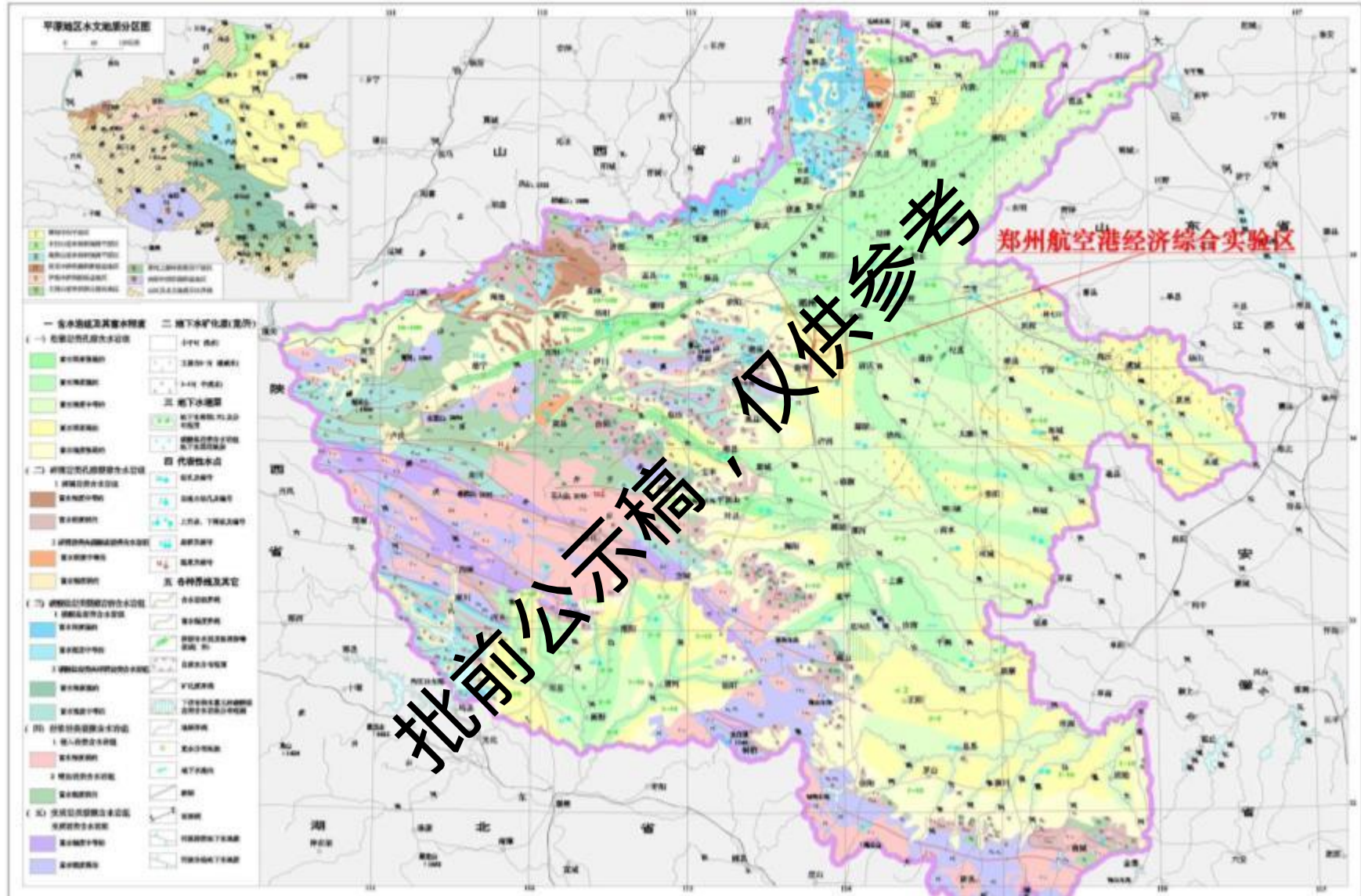


图 3.1-2 区域水文地质图

3.1.8.5 区域地下水的补给、径流、排泄

区域浅层水的主要补给来源为大气降水对含水层的入渗，再加上周边地表径流，河流、水塘和渠系的渗漏以及灌溉回渗的补给。大气降水的补给量受多种因素的影响，降水量的大小、降雨的强度、植被种类和覆盖率、地形的起伏、包气带的岩性、土壤含水层分布及地下水位的埋深等都会对补给产生影响。区域北部的地形平坦没有较大起伏，流经此处的河流流速缓慢，表层主要为粉土、粉砂，加之区域地下水的水位埋藏浅，有利于大气降水对地下水的入渗。区域南部为条形岗地，南北走向，地形十分不平坦，局部地势起伏较大，岗地和洼地相互交错。土地利用类型主要为农业用地，水利设施齐全，开采的浅层水主要是用于农村灌溉和生活，其中一部分在灌溉中通过回渗的方式补给地下水。地下径流总体流动的大致方向是自西北出发向东南方向运动，但是因为区域地下水存在较小的水力坡度，导致径流对地下水的补给能力十分有限。研究区内的地下水主要的排泄方式是人工开采，开采的地下水大部分用于农田灌溉，工厂生产以及居民的日常生活用水。

中深层地下水主要赋存在含细砂、中砂层的中更新统、下更新统和新近系地层中，与上部的浅层水之间没有明显的水力联系。由于没有和上层之间的水力联系，侧向径流是地下水在天然条件下的主要补给。中深层的地下水径流自西北方向东南方向运动。人工开采和径流是中深层地下水的主要排泄方式，开采大都集中在机场周围，经过对地下水的开发利用，研究区周围将会在一段时间内形成接受周边地下水径流补给的地下水降落漏斗。其它地方地下水大部分径流排泄，少量开采。

3.2 区域环境质量评价

3.2.1 空气环境

根据《2020年郑州市环境质量状况公报》：2020年，郑州市城区可吸入颗粒物、细颗粒物、二氧化硫、二氧化氮、一氧化碳及臭氧浓度分别为84微克/立方米、51微克/立方米、9微克/立方米、39微克/立方米、1.4毫克/立方米、182微克/立方米。与上年相比，6项主要污染物除二氧化硫浓度持平外，其余5项污染物可吸入颗粒物、细颗粒物、二氧化氮、一氧化碳和臭氧浓度均呈下降趋势，分别下降15.2%、12.1%、13.3%、12.5%和6.2%。优良天数230天，达标率为62.8%，较上年增加53天；重污染天数11

天，较上年减少 15 天。空气质量持续改善。

根据郑州航空港实验区公布的港区北区指挥部监测点位 2020 年 3 月 2 日~2021 年 3 月 2 日的监测数据，统计如下：

表 3.2-1 区域大气环境质量监测数据一览表

数据来源	污染物	评价指标	监测值	标准值	占标率	达标情况
2020 年郑州市 环境质量状况 公报	PM ₁₀	年均值	84	70	120	不达标
	PM _{2.5}	年均值	51	35	146	不达标
	SO ₂	年均值	9	60	15	达标
	NO ₂	年均值	39	40	97.5	达标
	CO	24h 均值	1400	4000	35	达标
	O ₃	8h 均值	182	160	114	不达标
港区北区指挥 部监测点位 2020 年 3 月 2 日~2021 年 3 月 2 日的监测 数据	PM ₁₀	年均值	98.4	70	141	不达标
	PM _{2.5}	年均值	51.7	35	148	不达标
	SO ₂	年均值	10	60	16.7	达标
	NO ₂	年均值	34.3	40	85.8	达标
	CO	24h 均值	800	4000	20	达标
	O ₃	8h 均值	193	160	62.1	达标

3.2.2 地表水环境

1) 地表水

2020 年，郑州市辖黄河流域水质状况评价结果为良好，市辖淮河流域为轻度污染，水质级别与上年相比持平。16 个国、省、市控断面中，III 类及以上水质断面占 68.8%；IV 类水质断面占 31.2%。其中，郑州市国控断面 I~III 类断面比例为 66.7%，省控断面 I~III 类断面比例为 100%，市控断面 I~III 类断面比例为 62.5%。

2020 年，常庄水库和尖岗水库水质状况均为优。白沙水库为轻度污染，主要为氟化物天然背景值较高所致。三个水库营养状态均属中营养级别，与上年相比，白沙水库由轻度富营养级别变为中营养级别，常庄水库和尖岗水库与上年相比未变。

2) 地下水

2020 年郑州市城区地下水水质达到《地下水质量标准》（GB/T 14848-2017）III 类标准，总大肠菌群单独评价符合 I 类标准，城区地下水水质级别良好，与上年相比持平，

水质总体保持稳定。

3) 城市集中式饮用水水源地

2020年，郑州市城区地表饮用水源地各因子年均浓度均优于《地表水环境质量标准》（GB 3838-2002）III类标准，水质为II类，级别为优；郑州市城区地下饮用水源地各因子年均浓度均达到《地下水质量标准》（GB/T 14848-2017）III类标准，水质为III类，级别为优。与上年相比，郑州市城区地表饮用水源地水质保持II类，级别持续为优；郑州市城区地下饮用水源地水质保持III类，级别由良好转为优。

3.2.3 声环境质量

1) 功能区声环境质量

2020年，郑州市功能区总点次达标率为60.5%，与上年相比，功能区声环境质量有所改善。

2) 区域声环境质量

2020年，郑州市城区昼间区域声环境质量等效声级算术平均值为55.4dB(A)，总体水平等级为三级，声环境质量为一般，与上年相比，区域声环境质量级别持平。

3) 道路交通声环境质量

2020年，郑州市城区昼间道路交通声环境质量等效声级路段加权平均值为68.5dB(A)，声环境质量强度等级为二级，声环境质量为较好，与上年相比，道路交通声环境质量有所下降。

3.2.4 土壤环境质量

2020年，土壤环境质量总体保持稳定。全市受污染耕地安全利用率达到100%，全市污染地块安全利用率达到100%。

4 声环境影响评价

4.1 概述

(1) 根据工程设计文件和现场调查结果，本工程地上线路涉及敏感目标 2 处；地下车站涉及敏感目标 2 处。本次声环境现状监测以及现状与预测评价涵盖全部敏感目标。

(2) 进行工程噪声源影响分析，分析敏感点的超标原因及噪声影响程度等。

(3) 结合本次评价结果，针对超标敏感点，根据工程实际情况，提出噪声污染防治措施。

(4) 为配合沿线城区建设和开发，为环境管理和城市规划提供依据，给出地上线路，以及地下车站风亭、冷却塔等典型声源的噪声防护距离。

4.2 环境噪声现状评价

4.2.1 环境噪声现状监测

(1) 测量执行的标准和规范

工程沿线区域目前主要受道路交通噪声和社会生活噪声影响，环境噪声现状测量按照《声环境质量标准》（GB3096-2008）要求进行。

(2) 测量实施方案

① 测量仪器

本次环境噪声现状监测采用 AWA5688 型噪声统计分析仪，所有测量仪器使用前均在每年一度的计量检定中由具有资质的计量检定部门鉴定合格。

② 测量时间及方法

测量时间：昼间选在 6:00~22:00，夜间选在，22:00~24:00,24:00~5:00 的代表性时段内。用积分式声级计连续测量 20min 等效连续 A 声级，以代表昼、夜间的背景噪声。测量同时记录噪声主要来源。

③ 测量量及评价量

环境噪声现状测量量为等效连续 A 声级，评价量同测量量。

④ 监测单位及监测时间

本次声环境质量监测委托进行，车站和高架段监测时间为 2021 年 7 月 12 日~13 日。

车辆段厂界监测时间为2019年6月21日。

（3）布点原则

本线为新建工程，环境噪声现状监测主要为把握轨道交通沿线声环境现状以及为环境噪声预测提供基础资料。因此，本次环境噪声现状监测针对敏感目标布设。监测点一般设置在工程拆迁后距声源最近的敏感点处，使所测量的数据既能反映评价区域的环境现状，又能为噪声预测提供可靠的数据基础。

（4）噪声监测点布置说明及监测结果

① 敏感目标现状环境噪声监测结果

本次评价针对地上线路评价范围内的2处敏感目标，设环境噪声现状监测点6个；针对地下车站周边评价范围内的1处敏感目标，设环境噪声现状监测点3个。对车辆段厂界设置6个监测点。

各监测点位置说明及现状监测结果见表4.2.1-1、表4.2.1-2和表4.2.1-3。监测点位布置图详见附图1-1~附图1-3。

批前公示稿，仅供内部

表 4.2.1-1 工程地上线路沿线环境噪声现状监测结果表

编号	敏感目标名称	所在区间	线路里程位置	所在功能区	测点编号	测点位置说明	相对线路位置 (m)		现状监测值 (dBA)		标准值 (dBA)		超标量 (dBA)		主要声源	
							水平最近距离	高差	昼间	夜间	昼间	夜间	昼间	夜间		
1	小李庄	明港南站-终点	K44+200-K44+624	2	N2-1	房前 1m	8.6	5.7	52	42	60	50	--	--	①②	附图 3
							11.6	7.5	52	42	60	50	--	--	①②	
							9.4	9.2	52	43	60	50	--	--	①②	
							6.4	8.0	56	45	60	50	--	--	①②	
2	岗孙		K46+580-K47+100	2	N3-1	房前 1m	9.4	5.6	56	44	60	50	--	--	①②	
			K47+130-K47+261	2	N3-2	房前 1m	10.0	10.9	55	44	60	50	--	--	①②	
3	车辆段简易棚户	车辆段出入线	CDK1+310~CDK1+600	2	/	/	57.3	0	55.8	44.6	60	50	--	--	①	参照车辆段东厂界

注：1、水平最近距离：敏感目标距轨道中心线的水平最近距离；2、高差栏中“高差”系指测点相对轨面的高度差，设定轨面高度为“0”，正值代表轨面低于测点，负值代表轨面高于测点；3、“/”代表无此项内容；“-”代表不超标；4、主要噪声源：①—社会生活噪声；②—道路交通噪声。

表 4.2.1-2 工程地下车站周边环境噪声现状监测结果表

站段名称	敏感点		监测点							现状值(dBA)		标准值(dBA)		超标量(dBA)		主要噪声源	图号	
	编号	名称	编号	对应声源区	距声源最近距离(m)					测量位置	昼间	夜间	昼间	夜间	昼间			夜间
					活塞风亭	活塞风亭	排风亭	新风亭	冷却塔									
遵大路站	3	郑州航空港区合村并城(南区)建设项目7号地块安置区	N1-1	东侧风亭区	34.8	34.8	34.8	34.8	36.5	3楼外 1m	51.0	42.0	60	50	--	--	①②	附图 3-2
			N1-2		35.5	35.5	35.5	35.5	37.1	4楼外 1m	51.0	41.0	60	50				
			N1-3		36.3	36.3	36.3	36.3	37.9	5楼外 1m	50.0	40.0	60	50				

注：1、最近距离：敏感目标监测点距噪声源（风亭、冷却塔等设备最大尺寸处）的最近距离；

2、“/”代表无此项内容；“-”代表不超标；

3、主要噪声源：①—社会生活噪声；②—道路交通噪声。

② 拟建车辆段厂界背景噪声监测结果

在拟建车辆段的东、南、西、北厂界各设置 6 个背景噪声监测点，监测结果见表 4.2.1-3。

表 4.2.1-3 拟建车辆段厂界背景噪声监测结果表

段所名称	测点编号	测点位置	现状值 (dBA)		标准值 (dBA)		超标量 (dBA)		主要声源	图号
			昼间	夜间	昼间	夜间	昼间	夜间		
车辆段	N4	东厂界外 1 米	55.8	44.6	60	50	--	--	①	附图 1-3
	N5	南厂界外 1 米	56.7	45.5	60	50	--	--	①②	
	N6	南厂界外 1 米	57.7	46.6	60	50	--	--	①②	
	N7	西厂界外 1 米	58.3	47.1	60	50	--	--	①②	
	N8	北厂界外 1 米	54.4	43.2	60	50	--	--	①	
	N9	北厂界外 1 米	53.6	42.3	60	50	--	--	①	

注：1、水平最近距离：距噪声源的水平最近距离；
 2、“--”代表不超标；
 3、主要噪声源：①—社会生活噪声；②—道路交通噪声。

4.2.2 环境噪声现状监测结果评价与分析

由表 4.2.1-1 和表 4.2.1-2 可知，沿线敏感目标环境噪声现状值昼间为 50.0~56.0dBA、夜间为 40.0~45.0dBA。对照《声环境质量标准》（GB3096-2008）中相应标准，所有敏感点昼夜噪声监测值均未超标。

由表 4.2.1-3 可知，车辆段厂界处环境背景噪声昼间为 53.6~58.3dBA、夜间为 42.3~47.1dBA。对照《声环境质量标准》（GB3096-2008）中相应标准要求，昼、夜均达标。

4.3 环境噪声影响预测与评价

4.3.1 预测评价方法及内容

考虑到本线为新建工程，声环境影响预测主要是在噪声源强的基础上，结合工程所在区域的环境噪声现状背景值和设计作业量，采用模式计算的方法预测各敏感点处的环境噪声等效 A 声级。

4.3.2 预测模式

4.3.2.1 地下车站风亭、冷却塔预测公式

(1) 基本预测计算式

风亭、冷却塔噪声等效连续 A 声级预测公式

$$L_{Aeq, TR} = 10 \lg \left[\frac{1}{T} \left(\sum t 10^{0.1(L_{Aeq, Tp})} \right) \right] \quad (\text{式 4.3.2-1})$$

式中:

$L_{Aeq, TR}$ ——评价时间内预测点处风亭、冷却塔运行等效连续 A 声级, dB(A);

T——规定的评价时间, s;

t-风亭、冷却塔的运行时间, s;

$L_{Aeq, Tp}$ ——风亭、冷却塔运行时段内预测点处等效连续 A 声级, 风亭按式(式 4.3.2-2) 计算, 冷却塔按式 (4.3.2-3) 计算, dB(A)。

$$L_{Aeq, Tp} = L_{p0} + C_0 \quad (\text{式 4.3.2-2})$$

$$L_{Aeq, Tp} = 10 \lg \left(10^{0.1(L_{p1} + C_1)} + 10^{0.1(L_{p2} + C_2)} \right) \quad (\text{式 4.3.2-3})$$

式中:

L_{p0} -风亭的噪声源强, dB(A);

L_{p1} 、 L_{p2} -冷却塔进风侧和顶部排风扇处的噪声源强, dB(A);

C_0 、 C_1 、 C_2 风亭及冷却塔噪声修正量, dB(A);

$$C = C_d + C_a + C_g + C_h + C_f \quad (4.3.2-4)$$

式中:

C_i -风亭及冷却塔噪声修正量, $i=0,1,2$, dB(A);

C_d -几何发散衰减, 按照公式 (4.3.2-5) 和 (4.3.2-6) 计算, dB;

C_a -空气吸收引起的衰减, dB;

C_g -地面效应引起的衰减, dB;

C_h -建筑群衰减, dB;

C_f -频率 A 计权修正, dB。

(2) 几何发散衰减, C_d

风亭当量距离: $D_m = \sqrt{ab} = \sqrt{S_e}$, 式中 a、b 为矩形风口边长, S_e 为异形风口面积。

圆形冷却塔当量距离: D_m 为塔体进风侧距塔壁水平距离一倍塔体直径, 当塔体直径小于 1.5m 时, 取 1.5m。

矩形冷却塔当量距离： $D_m=1.13\sqrt{ab}$ ，a、b 为塔体口边长。

当预测点到风亭、冷却塔的距离大于其 2 倍当量距离 D_m 时，风亭、冷却塔噪声辐射的几何发散衰减按式（4.3.2-5）计算。

$$C_d=-18\lg\frac{d}{D_m} \quad (\text{式 4.3.2-5})$$

式中：

D_m -声源的当量距离，m；

d-声源至预测点的距离，m。

当预测点到风亭、冷却塔的距离介于当量点至 2 倍当量距离 D_m 或最大限度尺寸之间时，其噪声辐射的几何发散衰减按式（4.3.2-6）计算：

$$C_d=-12\lg\frac{d}{D_m} \quad (\text{式 4.3.2-6})$$

当预测点到风亭、冷却塔的距离小于当量直径 D_m 时，风亭、冷却塔噪声接近面源特征。

4.3.2.2 地上段列车运行噪声预测公式

列车运行噪声等效连续 A 声级基本预测计算式如（4.3.2-7）所示。

$$L_{Aeq, TR}=10\lg\left[\frac{1}{T}\sum_{i=1}^n\left(\frac{1}{\tau_i}\int_{\tau_i}^{\tau_i+\tau_i}10^{0.1(L_{Aeq, Tp})}\right)\right] \quad (\text{式 4.3.2-7})$$

式中：

$L_{Aeq, TR}$ -评价时间内预测点处列车运行等效连续 A 声级，dB(A)；

T-规定的评价时间，s；

n-T 时间内列车通过列数；

τ_{eq} -列车通过时段的等效时间，单位 s。

$L_{Aeq, Tp}$ -单列车通过时段内预测点处等效连续 A 声级，按式（4.3.2-9）计算，dB(A)。

列车运行噪声的作用时间采用列车通过的等效时间 τ_{eq} ，其近似值按式（4.3.2-8）计算。

$$\tau_{eq}=\frac{l}{v}\left(1+0.8\frac{d}{l}\right) \quad (\text{式 4.3.2-8})$$

式中：

l-列车长度，m；

v -列车通过预测点的运行速度，m/s；

d -预测点到线路中心线的水平距离，m。

$$L_{Aeq, T_p} = L_{p0} + C_n \quad (\text{式 4.3.2-9})$$

式中：

L_{p0} -列车最大垂向指向性方向上的噪声辐射源强，dB(A)或 dB；

C_n -列车运行噪声修正，可为 A 计权声压级修正或频带声压级修正，按式（4.3.2-10）计算，dB(A)或 dB。

$$C_n = C_v + C_t + C_d + C_\theta + C_\alpha + C_g + C_b + C_h + C_f \quad (\text{式 4.3.2-10})$$

式中：

C_v -列车运行噪声速度修正，dB；

C_t -线路和轨道结构修正，dB；

C_d -列车运行辐射噪声几何发散衰减，dB；

C_θ -列车运行噪声垂向指向性修正，dB；

C_α -空气吸收引起的衰减，dB；

C_g -地面效应引起的衰减，dB；

C_b -声屏障插入损失，dB；

C_h -建筑群衰减，dB；

C_f -频率 A 计权修正，dB。

(1) 列车运行噪声速度修正， C_v

地铁、轻轨、跨座式单轨交通、现代有轨电车交通的运行噪声速度修正按式（4.3.2-11）、（4.3.2-12）和（4.3.2-13）计算。

当列车运行速度 $v < 35 \text{ km/h}$ 时，速度修正 C_v 按式（4.3.2-11）计算。

$$C_v = 10 \lg \frac{v}{v_0} \quad (\text{式 4.3.2-11})$$

式中：

v -列车通过预测点的运行速度，km/h；

v_0 -噪声源强的参考速度，km/h。

当列车运行速度 $35 \text{ km/h} \leq v \leq 160 \text{ km/h}$ 时，速度修正 C_v 按式（4.3.2-12）和

(4.3.2-13) 计算。

高架线：

$$C_v=20lg\frac{v}{v_0} \quad (\text{式 4.3.2-12})$$

地面线：

$$C_v=30lg\frac{v}{v_0} \quad (\text{式 4.3.2-13})$$

(2) 地铁、轻轨线路和轨道结构修正, C_t

线路和轨道结构修正如表 4.3.2-1 所示。

表 4.3.2-1 不同线路和轨道条件噪声修正值

线路类型	噪声修正值/dB	
线路平面园曲线半径 (R)	R < 300m	+8
	300m ≤ R ≤ 500m	+6
	R > 500m	+0
有缝线路	+3	
道岔和交叉	+4	
坡道(上坡, 坡度 > 6‰)	+2	

(3) 列车运行噪声几何发散衰减, C_d

地铁(旋转电机):

$$C_d = -10lg\frac{\frac{4l}{4d_0^2+l^2} + \frac{1}{d_0} \arctan\left(\frac{l}{2d_0}\right)}{\frac{4l}{4d^2+l^2} + \frac{1}{d} \arctan\left(\frac{l}{2d}\right)} \quad (\text{式 4.3.2-14})$$

式中:

d_0 -源点至声源的直线距离, m;

l -列车长度, m;

d -预测点至声源的直线距离, m。

(4) 垂向指向性修正, C_θ

地面线或高架线无挡板结构时:

当 $21.5^\circ \leq \theta \leq 50^\circ$ 时, 垂向指向性修正按式(4.3.2-15)计算。

$$C_\theta = -0.0165(\theta - 21.5^\circ)^{1.5} \quad (\text{式 4.3.2-15})$$

当 $-10^\circ \leq \theta \leq 21.5^\circ$ 时, 垂向指向性修正按式(4.3.2-16)计算。

$$C_\theta = -0.02(21.5^\circ - \theta)^{1.5} \quad (\text{式 4.3.2-16})$$

当 $\theta < -10^\circ$ 时，按照 -10° 进行修正；当 $\theta > 50^\circ$ 时，按照 50° 进行修正。

式中：

θ -声源和预测点之间的连线与水平面的夹角，声源位置为高于轨顶面以上 0.5m，预测点高于声源位置角度为正，预测点低于声源位置角度为负，($^\circ$)。

(5) 空气吸收引起的衰减， C_a

空气吸收引起的衰减量 C_a 按式（4.3.2-17）计算。

$$C_a = -\alpha d \quad (\text{式 4.3.2-17})$$

式中：

α -空气吸收引起的纯音衰减系数，由 GB/T17247.1 查表获得，dB/m；

d-预测点至线路中心线的水平距离，m

(6) 地面效应引起的衰减， C_g

当声波掠过疏松地面或大部分为疏松地面的混合地面时，地面效应引起的衰减量 C_g 参照 GB/T17247.2，按式（4.3.2-18）计算。

$$C_g = - \left[4.8 - \frac{2h_m}{d} \left(17 + \frac{300}{d} \right) \right] \leq 0 \quad (\text{式 4.3.2-18})$$

式中：

h_m -传播路程的平均离地高度，m；

d-预测点至线路中心线的水平距离，m。

当声波掠过硬表面，包括铺筑过的路面、水面、冰面以及夯实地面时，地面效应引起的衰减量 $C_g = 0$ dB。

(7) 声屏障插入损失， C_b

列车运行噪声按线声源处理，根据 HJ/T90 中规定的计算方法，对于声源和声屏障假定为无限长时，声屏障顶端绕射衰减按式（4.3.2-19）计算，当声屏障为有限长时，应根据 HJ/T90 中规定的计算方法进行修正。

$$C'_b = \begin{cases} 10\lg \frac{3\pi\sqrt{1-t^2}}{4\arctan\sqrt{\frac{1-t}{1+t}}}, & \&t = \frac{40f\delta}{3c} \leq 1 \\ 10\lg \frac{3\pi\sqrt{t^2-1}}{2\ln(t+\sqrt{t^2-1})}, & \&t = \frac{40f\delta}{3c} > 1 \end{cases} \quad (\text{式 4.3.2-19})$$

式中：

C'_b -声屏障顶端绕射衰减，dB；

f -声波频率，Hz；

δ -声程差，m；

c -声波在空气中的传播速度，m/s。

声源与声屏障之间应考虑 1 次反射声影响，如图 4.2.2-1 所示，声屏障插入损失可 C_b 按式（4.3.2-20）计算。

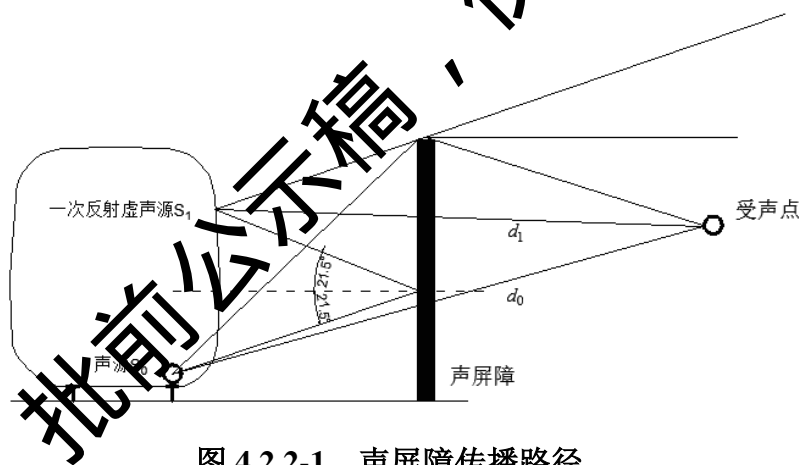


图 4.2.2-1 声屏障传播路径

$$C_b = L_r - L_{r0} = 10\lg \left(10^{0.1(L_{r0} - C'_{b0})} + 10^{0.1(L_{r0} + 10\lg(1 - NRC) - 10\lg \frac{d_1}{d_0} - C'_{b1})} \right) - L_{r0} \quad (\text{式 4.3.2-20})$$

式中： C_b 声屏障插入损失，dB；

L_r -安装声屏障后，受声点处声压级，dB；

L_{r0} -未安装声屏障时，受声点处声压级，dB；

C'_{b0} -安装声屏障后，受声点处声源 S_0 顶端绕射衰减，可参照式（4.3.2-19）

计算，dB；

NRC-声屏障的降噪系数；

d_1 -受声点至一次反射后虚声源 S1 直线距离，m；

d_0 -受声点至声源 S0 直线距离，m；

C'_{b1} -安装声屏障后，受声点处一次反射虚声源 S1 的顶端绕射衰减，可参照式（4.3.2-19）计算，dB。

当声源与受声点之间存在遮挡时（如高架线路桥面的遮挡等），受声点位于声影区，此时应参考屏障插入损失方法进行计算。

（8）建筑群衰减， C_h

建筑群衰减应参照 GB/T17247.2 计算，建筑群的衰减 C_h 不超过10dB 时，近似等效连续 A 声级按式（4.3.2-21）估算。当从受声点可直接观察到城市轨道交通线路时，不考虑此项衰减。

$$C_h = C_{h,1} + C_{h,2} \quad (\text{式 4.3.2-21})$$

式中 $C_{h,1}$ 按式（4.3.2-22）计算，单位为 dB。

$$C_{h,1} = 0.1Bd_b \quad (\text{式 4.3.2-22})$$

式中：

B-沿声传播路线上的建筑物的密度，等于建筑物总平面面积除以总地面面积（包括建筑物所占面积）。

d_b -通过建筑群的声路线长度，按式（4.3.2-23）计算， d_1 和 d_2 如图 4.3.2-2 所示。

$$d_b = d_1 + d_2 \quad (\text{式 4.3.2-23})$$

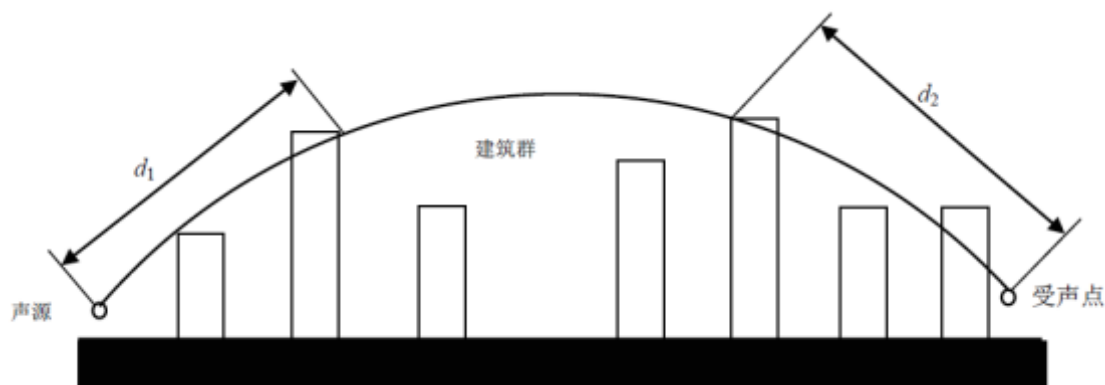


图 4.3.2-2 建筑群中声传播路径

在城市轨道交通沿线附近有成排整齐排列的建筑物时，可将附加项 $C_{h,2}$ 包括在内（假定这一项小于在同一位置上与建筑物平均高度等高的一个屏障插入损失）。 $C_{h,2}$ 按式（4.3.2-24）计算。

$$C_{h,2}=10\lg\left[1-\frac{P}{100}\right] \quad (\text{式 } 4.3.2-24)$$

式中：

P——沿城市轨道交通线路纵向分布的建筑物正面总长度除以对应的城市轨道交通线路长度，其值小于或等于 90%。

在进行预测计算时，建筑群衰减 C_h 与地面效应引起的衰减 C_g 通常只需考虑一项最主要的衰减。对于通过建筑群的声传播，一般应不考虑地面效应引起的衰减 C_g ；但地面效应引起的衰减 C_g （假定预测点与声源之间不存在建筑群时的计算结果）大于建筑群衰减 C_h 时，则不考虑建筑群插入损失 C_h 。

4.3.2.3 车辆段固定设备噪声预测公式

①车辆段源强噪声设备可视为点声源，其噪声传播衰减计算公式：

$$L_{p\text{固}} = L_{p\text{固}0} - 20\lg\frac{r}{r_0} \quad (\text{式 } 4.3.2-16)$$

式中： $L_{p\text{固}}$ —预测点的 A 声级，dBA；

$L_{p\text{固}0}$ —声源参考位置 r_0 处的声级，dBA；

r —预测点至声源的距离，m；

r_0 —声源参考位置至声源的距离，m。

②预测点处的总等效声级 L_{Aeq} 计算公式：

$$L_{eq} = 10\lg\left(\frac{1}{T} \sum_{i=1}^n t_{\text{固}i} \times 10^{0.1L_{p\text{固}i}} + 10^{0.1L_{eq\text{列车}}}\right) \quad (\text{式 } 4.3.2-17)$$

式中： L_{eq} —预测点处总等效连续 A 声级，dBA；

$L_{p\text{固}i}$ —第 i 种固定设备在预测点的 A 声级，dBA；

$t_{\text{固}i}$ —第 i 种固定设备在预测点的作用时间，s；

$L_{eq\text{列车}}$ —列车通过等效声级，dBA。

4.3.3 预测技术条件

(1) 预测评价量

预测评价量为昼、夜间运营时段等效连续 A 声级。

(2) 预测年度

预测时段按照设计年度，初期 2024 年，近期 2031 年，远期 2046 年。

(3) 列车长度

初、近采用 4 辆编组，列车长度 80.24m；远期 6 辆编组，列车长度 119.28m。

(4) 列车速度

速度目标值 120km/h。各敏感目标的速度参考牵引速度曲线图确定。出入车辆段地上线部分的列车运行速度约 20~50km/h。

(5) 运营时间

列车运营时间昼间为 6:00~22:00，共 16h，夜间为 22:00~23:00，共 1h。

(6) 环控系统运行时间

车站风机运行时段为 5:30~23:30，共 18h，其中活塞风机为地铁运营时段前后各运行 30min。冷却塔一般在 6~9 月（可根据气候适当调整）空调期内运行，运行时间为 5:30~23:30，共 18h。

(7) 已采取降噪措施

风亭预设消声器，低噪声冷却塔。本次评价在此基础上进行预测分析，并提出进一步降噪措施（如加长消声器、采取超低噪声冷却塔等）。

4.3.4 环境噪声预测结果与评价

4.3.4.1 地上线路噪声预测及评价

(1) 敏感点处预测结果

本次工程设有地上高架线路，涉及敏感目标 2 处，另车辆段出入线段涉及敏感目标 1 处。各敏感目标的环境噪声预测结果列于表 4.3.4-1 中。

表 4.3.4-1 地上线路周边敏感点环境噪声影响预测结果表

编号	敏感目标名称	所在区间	线路里程位置	速度 (km/h)	所在功能区	测点编号	测点位置说明	相对线路位置 (m)		现状监测值 (dBA)		标准值 (dBA)		预测年度	轨道贡献值 (dBA)		预测叠加值 (dBA)		环境噪声增量 (dBA)		超标情况 (dBA)	
								水平最近距离	高差	昼间	夜间	昼间	夜间		昼间	夜间	昼间	夜间	昼间	夜间	昼间	夜间
1	小李庄	明港南站-终点	K44+200-K44+624	120	4a	N2-11	房前 1m	8.6	5.7	52	42	70	55	初期	62.4	57.3	62.7	57.5	10.7	15.5	--	2.5
														近期	64.1	58.6	64.4	58.7	12.4	16.7	--	3.7
														远期	66.1	63.2	66.3	63.3	14.3	21.3	--	8.3
2			2	N2-12	房前 1m	35.0	5.7	52	42	60	50	初期	59.2	54.2	60.0	54.5	8.0	12.5	--	4.5		
												近期	61.0	55.5	61.5	55.6	9.5	13.6	1.5	5.6		
												远期	63.0	60.2	63.4	60.2	11.4	18.2	3.4	10.2		
3			4a	N2-21	房前 1m	11.6	7.5	52	42	70	55	初期	61.2	56.1	61.7	56.3	9.7	14.3	--	1.3		
												近期	62.9	57.4	63.3	57.5	11.3	15.5	--	2.5		
												远期	64.9	62.0	65.1	62.0	13.1	20.0	--	7.0		
4			2	N2-22	房前 1m	39.0	7.5	52	42	60	50	初期	57.6	52.6	58.6	52.9	6.6	10.9	--	2.9		
												近期	59.3	53.8	60.1	54.1	8.1	12.1	0.1	4.1		
	远期	61.5										58.6	61.9	58.7	9.9	16.7	1.9	8.7				
5	4a	N2-31	房前 1m	9.4	9.2	52	43	70	55	初期	61.3	56.1	61.8	56.3	9.8	13.3	--	1.3				
										近期	63.0	57.4	63.4	57.5	11.4	14.5	--	2.5				
										远期	65.0	62.0	65.2	62.0	13.2	19.0	--	7.0				
6	2	N2-32	房前 1m	41.0	9.2	52	43	60	50	初期	56.9	51.8	58.1	52.4	6.1	9.4	--	2.4				
										近期	58.6	53.1	59.5	53.5	7.5	10.5	--	3.5				
										远期	60.8	57.9	61.3	58.0	9.3	15.0	1.3	8.0				
7	4a	N2-41	房前 1m	6.4	8.0	56	45	70	55	初期	61.9	56.7	62.9	57.0	6.9	12.0	--	2.0				
										近期	63.6	57.9	64.3	58.1	8.3	13.1	--	3.1				
										远期	65.6	62.6	66.1	62.7	10.1	17.7	--	7.7				
8	2	N2-42	房前 1m	35.0	8.0	46	45	60	50	初期	57.5	52.5	59.8	53.2	3.8	8.2	--	3.2				
										近期	59.3	53.7	61.0	54.3	5.0	9.3	1.0	4.3				
										远期	61.4	58.5	62.5	58.7	6.5	13.7	2.5	8.7				
9	岗孙		K46+580-K47+100	120	4a	N3-11	房前 1m	5.4	9.4	56	44	70	55	初期	60.2	55.0	61.6	55.3	5.6	11.3	--	0.3
														近期	62.0	56.2	62.9	56.5	6.9	12.5	--	1.5
														远期	63.9	60.9	64.6	61.0	8.6	17.0	--	6.0
10			2	N3-12	房前 1m	35.0	9.4	56	44	60	50	初期	55.6	50.5	58.8	51.4	2.8	7.4	--	1.4		
												近期	57.3	51.8	59.7	52.4	3.7	8.4	--	2.4		
												远期	59.4	56.5	61.0	56.7	5.0	12.7	1.0	6.7		
11			K47+130-K47+261	120	4a	N3-21	房前 1m	14.0	10.9	55	44	70	55	初期	58.5	53.4	60.1	53.9	5.1	9.9	--	--

编号	敏感目标名称	所在区间	线路里程位置	速度 (km/h)	所在功能区	测点编号	测点位置说明	相对线路位置 (m)		现状监测值 (dBA)		标准值 (dBA)		预测年度	轨道贡献值 (dBA)		预测叠加值 (dBA)		环境噪声增量 (dBA)		超标情况 (dBA)	
								水平最近距离	高差	昼间	夜间	昼间	夜间		昼间	夜间	昼间	夜间	昼间	夜间	昼间	夜间
12				120	2	N3-22	房前 1m	37.0	10.9	55	44	60	50	近期	60.2	54.6	61.4	55.0	6.4	11.0	--	--
														远期	62.1	59.2	62.9	59.3	7.9	15.3	--	4.3
														初期	55.3	50.2	58.2	51.2	3.2	7.2	--	1.2
														近期	57.0	51.5	59.1	52.2	4.1	8.2	--	2.2
13	车辆段简易棚户	车辆段出入线	CDK1+310-CDK1+600	40	2	/	/	57.3	0	55.8	41	50	50	初期	54.2	49.9	58.1	51.0	2.3	6.4	--	1.0
														近期	54.9	51.1	58.4	52.0	2.6	7.4	--	2.0
														近期	57.2	56.2	59.6	56.5	3.8	11.9	--	6.5
														近期	57.2	56.2	59.6	56.5	3.8	11.9	--	6.5

注：1、水平最近距离：敏感目标距轨道中心线的水平最近距离；

2、高差栏中“高差”系指测点相对轨面的高度差，设定轨面高度为“0”，正值代表轨面低于测点，负值代表轨面高于测点；

3、“/”代表无此项内容；“--”代表不超标。

批前公示稿，仅供参考

(2) 预测结果评价

地上线路评价范围内，2处敏感目标的12个预测点，纯粹受轨道交通噪声的影响（不叠加背景），昼、夜间实际运营时段内等效连续A声级分别为55.3~66.1dBA、50.2~63.2dBA。各敏感点处环控设备噪声在叠加了背景噪声之后，昼间和夜间实际运营时段内等效连续A声级分别为58.1~66.3dBA、51.2~63.3dBA，分别较现状值增加2.8~14.3dBA和7.2~21.3dBA。

2处敏感目标均有超标现象，其中，昼间有6个预测点超标，超标量为0.1~3.4dBA；夜间全部超标，超标量为0.3~10.2dBA。

出入段线评价范围内1处敏感目标，纯粹受轨道交通噪声的影响（不叠加背景），昼、夜间实际运营时段内等效连续A声级分别为54.2~57.2dBA、49.9~56.2dBA。叠加了背景噪声之后，昼间和夜间实际运营时段内等效连续A声级分别为58.1~59.6dBA、51.0~56.5dBA，分别较现状值增加2.3~3.8dBA和6.1~11.9dBA。根据预测昼间均满足标准要求，夜间出现超标，超标量为1.0~6.5dBA。

(3) 影响范围分析

根据本工程设计参数，评价针对设置声屏障、设置3m高声屏障、设置全封闭声屏障的情况分别进行噪声影响范围的预测，计算各类情景下的噪声达标距离，具体见表4.3.4-2。

表 4.3.4-2 地上线路噪声达标距离预测结果一览表

类别	声环境功能区	时段	标准值 (dBA)	达标距离 (m)		
				初期	近期	远期
无声屏障	2类	昼间	60	10	17	44
		夜间	50	60	80	218
	4a类	昼间	70	/	/	/
		夜间	55	10	15	85
3m高声屏障	2类	昼间	60	/	/	/
		夜间	50	/	/	13
	4a类	昼间	70	/	/	/
		夜间	55	/	/	/
全封闭声屏障	2类	昼间	60	/	/	/
		夜间	50	/	/	/
	4a类	昼间	70	/	/	/
		夜间	55	/	/	/

注：以上预测按照列车行驶120km/h，预测点与轨面等高，开阔地带无遮挡的情景进行。夜间达标距离按实际运营时段计算。

从上表预测结果可以看出，在无声屏障措施的情况下，地上线路两侧的4a、2类区

的达标距离分别为 184m、420m；若安装 3m 高声屏障，2 类区的达标距离可缩小为 13m，4a 类区均达标。

4.3.4.2 地下车站噪声预测及评价

（1）敏感点处环境噪声预测结果

本次工程沿线地下车站风亭区周围涉及 1 处敏感目标。根据不同季节的运行模式预测时段分为非空调期及空调期；沿线地下车站风亭、冷却塔周围 1 处敏感点的环境噪声预测结果其环境噪声预测结果列于表 4.3.4-3 中。

批前公示稿，仅供参考

表 4.3.4-3 地下车站风亭区周围敏感点环境噪声影响预测结果表

站段名称	敏感点		监测点							现状值(dBA)		标准值(dBA)		空调期 (L _{Aeq} , dBA)								
	编号	名称	编号	对应声源区	距声源最近距离(m)					测量位置	昼间	夜间	昼间	夜间	单纯环控设备噪声		环境噪声总声级		环境噪声增加量		环境噪声超标量	
					活塞风亭	活塞风亭	排风亭	新风亭	冷却塔						昼间	夜间运行时段	昼间	夜间运行时段	昼间	夜间运行时段	昼间	夜间运行时段
大遵路站	1	郑州航空港区合村并城	N1-1	东侧风亭区	34.8	34.8	34.8	34.8	36.5	3楼外 1m	51.0	42.0	60	50	45.1	46.6	52.0	47.9	1.0	5.9	-	-
	2	(南区)建设项目7号地块	N1-2		35.5	35.5	35.5	35.5	37.1	4楼外 1m	51.0	41.0	60	50	45.0	46.4	52.0	47.5	1.0	6.5	-	-
	3	安置	N1-3		36.3	36.3	36.3	36.3	37.9	5楼外 1m	50.0	41.0	60	50	44.8	46.3	51.2	47.2	1.2	7.2	-	-

注：1、最近距离：敏感目标距噪声源（风亭、冷却塔等设备最大尺寸处）的最近直线距离；

2、“/”代表无此项内容；“-”代表不超标。

批前公示稿，仅供内部

(2) 预测结果评价

空调期地下车站评价范围内，1 处敏感目标的 3 个预测点，纯粹受地铁环控设备噪声的影响（不叠加背景），昼、夜间实际运营时段内等效连续 A 声级分别为 44.8~45.1dB(A)、46.3~46.6dB(A)。各敏感点处环控设备噪声在叠加了背景噪声之后，昼间和夜间实际运营时段内等效连续 A 声级分别为 51.2~52.0dB(A) 和 47.2~47.9dB(A)，分别较现状值增加 1.0~1.2dB(A) 和 5.9~7.2dB(A)。

(3) 影响范围分析

根据《地铁设计规范》（GB 50157-2013），各类功能区风亭、冷却塔距敏感建筑的噪声防护距离要求具体如下表所示。

表 4.3.4-4 地铁设计规范中风亭、冷却塔距敏感建筑物的噪声防护距离

声环境功能区类别	各环境功能区敏感点	风亭、冷却塔与敏感建筑物的水平间距	噪声限值 dB(A)	
			昼间	夜间
1 类	居住、医疗、文教、科研区的敏感点	≥30	55	45
2 类	居住、商业、工业混合区的敏感点	≥20	60	50
3 类	工业区的敏感点	≥10	65	55
4a 类	城市轨道交通两侧区域（地下线）的敏感点	≥10*	70	55

注：* 在有条件的新区，宜不小于 15m。

针对本工程实际并结合轨道交通在设计中，风亭和冷却塔可能存在多种组合形式的特点，本次评价按照工程设计方案中的风亭、冷却塔组合类型，根据不同声功能区的要求，预测相应的达标距离。预测结果详见下表。

根据风亭及冷却塔的噪声源强，在工程预设环保措施（风亭预设 3m 消声器，采用低噪声冷却塔）的情况下，将各声源（不考虑环境噪声现状值，开阔无遮挡）的达标距离汇于表 4.3.4-5 中。

表 4.3.4-5 风亭及冷却塔噪声达标距离

噪声源类别	达标距离 (m)			
	4a 类		2 类	
	昼间	夜间	昼间	夜间
2 台活塞+排风亭+新风亭	/	10	3	17
2 台活塞+排风亭+新风亭+冷却塔	1	13	6	23

注：1、“/”号表示在风亭百页窗外即可达标；夜间达标距离指实际运营时段内达标距离。

2、以上预测结果是不考虑环境噪声现状值，开阔无遮挡的条件下的预测结果。

由表 4.3.4-5 可知，在风亭、冷却塔噪声中，冷却塔噪声占有主导地位。在非空调期（不开启冷却塔），风亭区周围 4a、2 类区噪声达标距离分别为 10m、17m。在空调

期，风亭区周围 4a、2 类区的噪声达标距离分别为 13m、23m。

综合考虑《地铁设计规范》（GB 50157-2013）和本次评价的预测结果，对于地下车站风亭区的噪声防护距离建议如下：

在无冷却塔的风亭区，4a、2 类区的噪声防护距离均为 15m、17m。

在有冷却塔的风亭区，4a、2 类区的噪声防护距离分别为 15m、23m；若对于夜间不需要对标的科研党政机关、无住校的学校、无住院部的医院等敏感目标，防护距离可缩小为 15m。

4.3.4.3 车辆段噪声预测及评价

本项目设车辆段 1 处，其噪声主要来自列车进出库、调车作业、车辆调试时牵引设备噪声、鸣笛噪声以及检修车间的各种设备噪声。在场段各类噪声源中，以进出库列车运行、鸣笛噪声对外环境影响较明显，而固定声源设备设在棚内或厂房内，并且具有衰减较快的特点，因此对外环境影响不大。因此，厂界的噪声影响考虑出入线噪声及场段内的固定噪声源的叠加影响；对距离出入线只考虑场段内的固定噪声源影响。

运营期车辆段厂界噪声预测结果见表 4.3.4-6。

表 4.3.4-6 车辆段噪声预测结果

段所名称	测点编号	测点位置	标准值 (dBA)		设计年度	厂界噪声预测值(dBA)		厂界噪声超标量 (dBA)	
			昼间	夜间		昼间	夜间	昼间	夜间
车辆段	N4	东厂界外 1 米	60	50	初期	51.2	48.6	--	--
					近期	52.2	49.8	--	--
					远期	54.5	54.4	--	4.4
	N5	南厂界外 1 米	60	50	初期	23.0	23.0	--	--
					近期	23.0	23.0	--	--
					远期	23.0	23.0	--	--
	N6	西厂界外 1 米	60	50	初期	19.7	19.7	--	--
					近期	19.7	19.7	--	--
					远期	19.7	19.7	--	--
	N7	北厂界外 1 米	60	50	初期	55.4	29.5	--	--
					近期	55.4	29.5	--	--
					远期	57.0	29.5	--	--

由表 4.3.4-6 可见，工程运营后，车辆段除东厂界噪声远期超标外，其它厂界均可满足《工业企业厂界环境噪声排放标准》（GB12348-2008）要求。

4.4 噪声污染防治措施方案

4.4.1概述

根据我国环境保护的“预防为主、防治结合、综合治理”的基本原则以及“社会效益、经济效益、环境效益相统一”的基本战略方针，本着“治污先治本”的指导思想，本工程噪声污染防治措施遵循以下先后顺序：

(1) 首先从声源上进行噪声控制，选用低噪声的设备及结构类型。

(2) 其次为强化噪声污染治理工程设计，主要是从阻断噪声传播途径和受声点防护着手。

(3) 最后为体现“预防为主”的原则，结合城市改造和城市规划，合理规划沿线土地功能区划，优化建筑物布局，避免产生新的环境问题。

4.4.2噪声污染防治建议

4.4.2.1 地上线路的噪声污染防治措施

(1) 降噪措施原则

根据轨道交通的噪声治理经验，适宜于地上线路的噪声污染防治措施及其技术经济比较见下表 4.4.2-1。

(2) 工程措施

根据轨道交通的噪声治理经验，适宜于地上线路的噪声污染防治措施及其技术经济比较见下表 4.4.2-1。

表 4.4.2-1 地上线路噪声污染防治措施比较分析一览表

措施类型	治理措施内容	效果分析	优缺点比较	投资比例	适宜的敏感点类型
轨道减振	减振扣件、弹性轨枕、浮置板道床	可降低桥梁二次结构噪声。	优点：提高声屏障隔声效果。 缺点：投资较大。	中等减振措施单线约 600 元/m。	适用设置声屏障的敏感点区段。
声屏障	设置直立式、半封闭、封闭式声屏障	3m 及以上直立声屏障降噪 8-10dB；半封闭声屏障降噪 10-18dB；封闭式声屏障降噪 20dB 以上。	优点：同时改善室内外声环境，不影响居民的日常生活。 缺点：对桥梁结构噪声不起作用；直立式声屏障对高楼房受声点效果有限。	3m 高直立声屏障约 4500 元/延米；半封闭声屏障约 4.5 万元/延米；全封闭声屏障约 5 万元/延米。	适用于距线路较近、规模集中、房屋建筑密度较高的敏感区段。
建筑隔声	设置隔声门、窗等	有 20dB 左右隔声效果。	优点：对室外其他噪声源也起到隔声效果，使室内环境满足使用功能要求； 缺点：影响视觉及换气，施工对居民日常生活有影响。	通风隔声窗约 600 元/m ²	适用于声源较复杂、背景噪声较大、使用声屏障措施后仍有超标的敏感点；规模较分散的敏感点。
搬迁和功能置换	搬迁和功能置换	可根本避免轨道交通噪声影响。	优点：使敏感点避开轨道交通噪声影响；	投资最大，与住宅类型有关。	距线路过近、噪声严重超标

措施类型	治理措施内容	效果分析	优缺点比较	投资比例	适宜的敏感点类型
换			缺点：费用高、协调难度大、实施困难。		的区域可有限考虑。
绿化林带	种植乔灌结合密植绿化林带	10m 宽降噪 2-3dB； 20m 宽降噪 3-5dB。	优点：美化环境，在心理上减缓人们对噪声的烦恼度； 缺点：增加用地和拆迁量。	投资较大	适用于地面线路两侧有闲置空地的区域，不适用于高架区间。

通过对声屏障、功能置换、设置通风隔声窗等治理措施进行经济技术比较，声屏障可以有效阻断轨道交通噪声的传播途径，起到一定的隔声降噪效果，是目前已实施的轨道交通高架线路普遍采用的降噪措施。由于声屏障具有与主体工程同步设计、同步实施，同时改善室内、室外声环境和不影响居民日常生活等优点，本次环评中将声屏障措施作为高架线路区间噪声治理的主推措施。采取措施后的预测结果详见表 4.4.2-2。

具体措施为：**K44+150-K44+675** 两侧设置 3m 高声屏障约 1050 延米；**K46+530-K47+315** 左侧设置 3m 声屏障约 785 延米；**K47+080-K47+315** 右侧设置 3m 高声屏障约 235 延米；估算投资约 932 万元。

批前公示稿，仅供参考

表 4.4.2-2 地上高架线路噪声污染防治措施及可达性分析

编号	敏感目标名称	所在区间	线路里程位置	测点编号	测点位置说明	相对线路位置(m)		现状监测值(dBA)		标准值(dBA)		预测年度	轨道贡献值(dBA)		预测叠加值(dBA)		环境噪声增量(dBA)		超标情况(dBA)		拟采取措施	采取措施后轨道贡献值(dBA)		采取措施后预测叠加值(dBA)		采取措施后环境噪声增加量(dBA)		采取措施后超标情况(dBA)		采取措施后达标分析		
						水平最近距离	高差	昼间	夜间	昼间	夜间		昼间	夜间	昼间	夜间	昼间	夜间	昼间	夜间		昼间	夜间	昼间	夜间	昼间	夜间	昼间	夜间		昼间	夜间
						初期	近期	远期	初期	近期	远期		初期	近期	远期	初期	近期	远期	初期	近期		远期	初期	近期	远期	初期	近期	远期	初期		近期	远期
1-8	小李庄	明港南站-终点	K44+200-K44+624 左右侧	N2-11	房前 1m	8.6	5.7	52	42	70	55	初期	62.4	57.3	62.7	57.5	10.7	15.5	--	2.5	3m 声屏障, 降噪效果降噪 9dB	53.4	48.3	55.7	49.2	3.7	7.2	--	--	采取措施后达标或基本维持现状		
													64.1	58.6	64.4	58.7	12.4	16.7	--	3.7		55.1	49.6	56.9	50.3	4.9	8.3	--	--			
													66.1	63.2	66.3	63.3	14.3	21.3	--	8.3		57.1	54.2	58.3	54.5	6.3	12.5	--	--			
				N2-12	房前 1m	35.0	5.7	52	42	60	50	初期	59.2	54.2	60.0	54.5	8.0	12.5	--	4.5		50.2	45.2	54.2	46.9	2.2	4.9	--	--			
													61.0	55.5	61.5	55.6	9.5	13.6	1.5	5.6		52.0	46.5	55.0	47.8	3.0	5.8	--	--			
													63.0	60.2	63.4	60.2	11.4	18.2	3.4	10.2		54.0	51.2	56.1	51.7	4.1	9.7	--	1.7			
				N2-21	房前 1m	11.6	7.5	52	42	70	55	初期	61.2	56.1	61.7	56.3	9.7	14.3	--	1.3		52.2	47.1	55.1	48.3	3.1	6.3	--	--			
													62.9	57.4	63.3	57.5	11.3	15.5	--	2.5		54.5	48.4	56.1	49.3	4.1	7.3	--	--			
													64.9	62.0	65.1	62.0	13.1	20.0	--	7.0		56.7	53.0	57.4	53.3	5.4	11.3	--	--			
				N2-22	房前 1m	39.0	7.5	52	42	60	50	初期	57.6	52.6	58.6	52.9	6.6	10.9	--	2.9		48.2	43.6	53.6	45.9	1.6	3.9	--	--			
													59.3	53.8	60.1	54.1	8.1	12.1	0.1	4.1		50.3	44.8	54.3	46.6	2.3	4.6	--	--			
													61.5	58.6	61.9	58.7	9.9	16.7	1.9	8.7		52.5	49.6	55.3	50.3	3.3	8.3	--	0.3			
				N2-31	房前 1m	9.4	9.2	52	43	70	55	初期	61.3	56.1	61.8	56.3	9.8	13.3	--	1.3		52.3	47.1	55.2	48.5	3.2	5.5	--	--			
													63.0	57.4	63.4	57.5	11.4	14.5	--	2.5		54.0	48.4	56.1	49.5	4.1	6.5	--	--			
													65.0	62.0	65.2	62.0	13.2	19.0	--	7.0		56.0	53.0	57.4	53.4	5.4	10.4	--	--			
				N2-32	房前 1m	41.0	9.2	52	43	60	50	初期	56.9	51.8	58.1	52.4	6.1	9.4	--	3.3		47.9	42.8	53.4	45.9	1.4	2.9	--	--			
													58.6	53.1	59.5	53.5	7.5	11.2	--	3.3		49.6	44.1	54.0	46.6	2.0	3.6	--	--			
													60.8	57.9	61.3	58.0	9.3	15.0	1.3	8.0		51.8	48.9	54.9	49.9	2.9	6.9	--	--			
				N2-41	房前 1m	6.4	8.0	56	45	70	55	初期	61.9	56.7	62.9	57.0	6.9	12.0	--	2.0		52.9	47.7	57.7	49.6	1.7	4.6	--	--			
													63.6	57.9	64.3	58.1	8.3	11.1	--	3.1		54.6	48.9	58.4	50.4	2.4	5.4	--	--			
													65.6	62.6	66.1	62.7	10.1	17.7	--	7.7		56.6	53.6	59.3	54.2	3.3	9.2	--	--			
				N2-42	房前 1m	35.0	8.0	46	45	60	50	初期	57.5	52.5	59.8	53.2	3.8	8.2	--	3.2		48.5	43.5	56.7	47.3	0.7	2.3	--	--			
													59.3	53.7	61.0	54.3	5.0	9.3	1.0	4.3		50.3	44.7	57.0	47.9	1.0	2.9	--	--			
													61.4	58.5	62.7	57.7	6.5	13.7	2.5	8.7		52.4	49.5	57.6	50.8	1.6	5.8	--	0.8			
9-10	岗孙	K46+580-K47+100 左侧	N3-11	房前 1m	5.4	9.4	56	44	70	55	初期	60.2	52.6	61.7	55.9	5.6	11.3	--	0.3	51.2	46.0	57.2	48.1	1.2	4.1	--	--					
												62.0	56.2	62.9	56.5	6.9	12.5	--	1.5	53.0	47.2	57.8	48.9	1.8	4.9	--	--					
												63.9	60.9	64.6	61.0	8.6	17.0	--	6.0	54.9	51.9	58.5	52.6	2.5	8.6	--	--					
N3-12	房前 1m	35.0	9.4	56	44	60	50	初期	55.5	50.5	58.8	51.4	2.8	7.4	--	1.4	46.6	41.5	56.5	45.9	0.5	1.9	--	--								
									57.3	51.8	59.7	52.4	3.7	8.4	--	2.4	48.3	42.8	56.7	46.4	0.7	2.4	--	--								
									59.4	56.5	61.0	56.7	5.0	12.7	1.0	6.7	50.4	47.5	57.1	49.1	1.1	5.1	--	--								
11-12	岗孙	K47+130-K47+265 左右侧	N3-21	房前 1m	14.0	10.9	55	44	70	55	初期	58.5	53.4	60.1	53.9	5.1	9.9	--	--	49.5	44.4	56.1	47.2	1.1	3.2	--	--					
												60.2	54.6	61.4	55.0	6.4	11.0	--	--	51.2	45.6	56.5	47.9	1.5	3.9	--	--					
												62.1	59.2	62.9	59.3	7.9	15.3	--	4.3	53.1	50.2	57.2	51.1	2.2	7.1	--	--					
N3-22	房前 1m	37.0	10.9	55	44	60	50	初期	55.3	50.2	58.2	51.2	3.2	7.2	--	1.2	46.3	41.2	55.5	45.8	0.5	1.8	--	--								
									57.0	51.5	59.1	52.2	4.1	8.2	--	2.2	48.0	42.5	55.8	46.3	0.8	2.3	--	--								
									59.2	56.2	60.6	56.5	5.6	12.5	0.6	6.5	50.2	47.2	56.2	48.9	1.2	4.9	--	--								
13	车辆段简易棚户	车辆段出入线	CDK1+310-CDK1+600	/	/	57.3	0	5.8	4.1	60	50	初期	54.2	49.9	58.1	51.0	2.3	6.4	--	1.0	52.4	39.9	57.4	45.9	1.6	1.3	--	--				
													54.9	51.1	58.4	52.0	2.6	7.4	--	2.0	52.5	41.1	57.5	46.2	1.7	1.6	--	--				
													57.2	56.2	59.6	56.5	3.8	11.9	--	6.5	54.5	46.2	58.2	48.5	2.4	3.9	--	--				

（3）规划控制措施

①高架段在距轨道交通高架线轨道中心线两侧 30 米范围内，禁止新建学校、医院和集中居民住宅区等声环境敏感建筑。在表 4.3.4-2 中所列的噪声防护距离内，不宜规划建设居民住宅、学校、医院等噪声敏感目标，如果开发商要自主建设以上敏感建筑物时，开发商应当充分考虑到本项目噪声影响并采取相应隔声降噪措施，以使建筑物内部环境能满足使用功能的要求。

②科学规划建筑物的布局，临近声源的第一排建筑宜规划为商业、办公用房等非噪声敏感建筑。

（4）运营管理措施

加强运营管理，可有效地降低列车运行噪声对外环境的影响，主要有以下几点：

①定期修整车轮踏面

车轮在运行一段时间后，踏面会出现程度不等的粗糙面，当车轮上有长度为 18mm 以上一系列的粗糙点时，应立即进行修整。试验证明经打磨后的车轮可使尖叫声降低 2~5dBA，轰鸣声降低 2~6dBA。

②保持钢轨表面光滑

由于钢轨表面的光滑度直接影响到轮轨噪声的大小，因此在运营一段时间后，需用打磨机将钢轨出现的波纹以及粗糙面磨平。采用该措施后，可使轮轨噪声较打磨前降低 5~6dBA。

4.4.2.2 地下线路的噪声污染防治措施

风亭和冷却塔是轨道交通地下区段对外环境产生影响的最主要噪声源，因此，本次评价针对地下线路的风亭和冷却塔提出相关噪声污染防治措施，具体如下：

（1）合理选型

鉴于本工程设计的环控设备型号尚未最终确定，故评价对其选型提出以下要求：

a. 风机选型

在满足工程通风要求的前提下，尽量采用低噪声、声学性能优良的风机，合理控制风亭排风风速，减少气流噪声。

b. 冷却塔选型

冷却塔一般设置于地面、风亭顶部，或地下浅埋设置，其辐射噪声直接影响外环境。根据本次工程设计，工程敏感目标处冷却塔拟采用超低噪声冷却塔，以降低其对周边环境的影响。

（2）设计要求及工程措施

①要求风亭在设计时尽量远离声环境敏感点，并使进、出风口背向敏感点。

②充分利用车站设备、出入口及管理用房等非噪声敏感建筑的屏障作用，将其设置在风亭与敏感建筑物之间。

③工程设计中，所有风亭已考虑预设 3m 消声器的措施。无超标敏感点，因此，在现有的防治措施下无需再增加防治措施。

（3）规划控制措施

综合《地铁设计规范》（GB 50157-2013）的相关要求和本次预测结果，本次评价提出了地下车站风亭区的噪声防护距离：在无冷却塔的风亭区，4a、2 类区的噪声防护距离均为 15m、17m。在有冷却塔的风亭区，4a、2 类区的噪声防护距离分别为 15m、23m；若对于夜间不需要对标的科研党政机关、无住校的学校、无住院部的医院等敏感目标，防护距离可缩小为 15m。

4.4.2.3 车辆段的噪声防治措施

根据预测结果，车辆段东厂界远期出现超标，初期、近期不会出现超标，车辆段出入线周边棚户房出现超标。针对此超标现象，出入线地面段及高架段采取 3 米高声屏障措施（DK1+513~DK1+938）。采取措施后达标效果见表 4.4.2-2。

4.4.2.4 工程降噪措施汇总

本项目工程降噪措施汇总情况详见表 4.4.2-4。

表 4.4.2-4 工程降噪措施及投资汇总表

工程类别	措施内容	适用范围或保护对象	降噪效果	投资估算（万元）
地上线路	3 米高声屏障	村庄	8-10dB（A）	932
车辆段地面、高架出入线	3 米高声屏障	村庄	8-10dB（A）	180
合 计				1112

4.5 评价小结

4.5.1 现状评价

沿线敏感目标环境噪声现状值昼间为 50.0~56.0dBA、夜间为 40.0~45.0dBA。对照《声环境质量标准》（GB3096 -2008）中相应标准，所有敏感点昼夜噪声监测值均未超标。

车辆段设计厂界处环境背景噪声昼间为 53.6~58.3dBA、夜间为 42.3~47.1dBA。对照《声环境质量标准》（GB3096-2008）中相应标准要求，昼、夜均达标。

4.5.2 预测评价

（1）地上线路噪声影响

地上线路评价范围内，2 处敏感目标的 12 个预测点，纯粹受轨道交通噪声的影响（不叠加背景），昼、夜间实际运营时段内等效连续 A 声级分别为 55.3~66.1dBA、50.2~63.2dBA。各敏感点处环控设备噪声在叠加了背景噪声之后，昼间和夜间实际运营时段内等效连续 A 声级分别为 58.1~66.3dBA、51.2~63.3dBA，分别较现状值增加 2.8~14.3dBA 和 7.2~21.3dBA。以上 2 处敏感目标均有超标现象，其中，昼间有 6 个预测点超标，超标量为 0.1~3.4dBA；夜间全部超标，超标量为 0.3~10.2dBA。

出入段线评价范围内 1 处敏感目标，纯粹受轨道交通噪声的影响（不叠加背景），昼、夜间实际运营时段内等效连续 A 声级分别为 54.2~57.2dBA、49.9~56.2dBA。叠加了背景噪声之后，昼间和夜间实际运营时段内等效连续 A 声级分别为 58.1~59.6dBA、51.0~56.5dBA，分别较现状值增加 2.3~3.8dBA 和 6.4~11.9dBA。根据预测昼间均满足标准要求，夜间出现超标，超标量为 1.0-6.5dBA。

（2）地下车站环控系统噪声影响

空调期地下车站评价范围内，1 处敏感目标的 3 个预测点，纯粹受地铁环控设备噪声的影响（不叠加背景），昼、夜间实际运营时段内等效连续 A 声级分别为 44.8~45.1dBA、46.3~46.6dBA。各敏感点处环控设备噪声在叠加了背景噪声之后，昼间和夜间实际运营时段内等效连续 A 声级分别为 51.2~52.0dBA 和 47.2~47.9dBA，分别较现状值增加 1.0~1.2dBA 和 5.9~7.2dBA。

（3）车辆段厂界噪声

工程运营后，车辆段除东厂界噪声远期超标外，其它厂界均可满足《工业企业厂界环境噪声排放标准》（GB12348-2008）要求。

4.5.3 噪声污染防治措施方案

4.5.3.1 工程措施

（1）地上线路噪声污染防治措施

具体措施为：K44+150-K44+675 两侧设置 3m 高声屏障约 1050 延米；K46+530-K47+315 左侧设置 3m 声屏障约 785 延米；K47+080-K47+315 右侧设置 3m 高声屏障约 235 延米；估算投资约 932 万元。

（2）地下车站噪声污染防治措施

工程设计中，工程风亭已考虑预设 3m 消声器的措施，并采取超低噪声冷却塔，经预测无敏感点超标。因此，在现有的防治措施下无需再增加防治措施。

（3）车辆段噪声污染防治措施

车辆段出入线地面段及高架段（DK1+513~DK1+938）采取 3 米高声屏障措施，估算投资 180 万。车辆段内禁止夜间进行高噪声车间的生产作业；车辆段咽喉区处的曲线钢轨涂油。

4.5.3.2 规划控制措施

（1）地上线路沿线规划控制要求

①高架段在距轨道不通高架线轨道中心线两侧 30 米范围内，禁止新建学校、医院和集中居民住宅区等声环境敏感建筑。噪声防护距离内不宜规划建设居民住宅、学校、医院等噪声敏感目标，如果开发商要自主建设以上敏感建筑物时，开发商应当充分考虑到本项目噪声影响并采取相应隔声降噪措施，以使建筑物内部环境能满足使用功能的要求。

②科学规划建筑物的布局，临近声源的第一排建筑宜规划为商业、办公用房等非噪声敏感建筑。

③本工程高架线预留声屏障设置条件。

（2）地下车站风亭区周边规划控制要求

综合《地铁设计规范》（GB 50157-2013）的相关要求和本次预测结果，提出了车站

风亭区的噪声防护距离：在无冷却塔的风亭区，4a、2 类区的噪声防护距离均为 15m、17m。在有冷却塔的风亭区，4a、2 类区的噪声防护距离分别为 15m、23m；若对于夜间不需要对标的科研党政机关、无住校的学校、无住院部的医院等敏感目标，防护距离可缩小为 15m。

批前公示稿，仅供参考

5 振动环境影响评价

5.1 概述

本次振动环境影响评价主要工作内容包括：①在现场调查和监测的基础上，对项目建成前的环境振动现状进行监测评价；②预测振动影响程度；③振动环境影响预测覆盖全部敏感目标，给出各敏感目标运营期振动预测量、较现状变化量及超标量；④针对环境保护目标的环境振动影响范围和程度，提出振动防护措施，并进行技术、经济可行性论证，给出减振效果及投资估算；⑤为给环境管理和城市规划部门决策提供依据，本次评价给出沿线地表的振动达标防护距离。

5.2 振动环境现状评价

根据工程设计文件和现场调查结果，本工程沿线共有 12 处振动环境敏感目标，沿线各振动敏感点概况见表 1.6.2-1。

5.2.1 振动环境现状监测

（1）监测执行的标准和规范

环境振动监测执行《城市区域环境振动测量方法》（GB10071—88）。

（2）测量实施方案

①测量仪器

环境振动测量采用 AWA6256B 型环境振动分析仪。

仪器性能符合 GB/T 23716-2009 人体对振动的响应 测量仪器（ISO 8041: 2005）条款的规定。所有参加测量的仪器在使用前均在每年一度的计量检定中由计量检定部门鉴定合格。

②测量时间

环境振动在昼、夜间各测量一次，每次测量时间不少于 1000s，振动现状监测选择在昼间 6:00~22:00、夜间 5:00~6:00、22:00~23:00 有代表性的时段内进行。

③评价量及测量方法

环境振动现状测量采用《城市区域环境振动测量方法》（GB10071—88）中的“无规振动”测量方法进行。每个测点选择昼、夜时段分两次进行测量，连续测量，以测量数

据的累计百分 Z 振级 VL_{Z10} 作为评价值。测量时记录振动来源，有交通振动时记录车流量。

④测点设置原则

本次振动现状监测布点根据现场踏勘和调查结果，针对不同功能区分别对各类振动敏感建筑布设室外监测断面，室外测点置于敏感建筑物室外 0.5m 处。

⑤测点位置说明及监测结果

本次环境振动现状监测针对 13 处敏感目标，共设置了 11 个监测点。

监测点布置及其位置详见表 5.2.1-1 和附图 2-1~附图 2-13。

⑥监测单位及监测时间

本次振动环境质量监测时间为 2019 年 6 月 21 日。

（3）现状监测结果

沿线敏感点环境振动监测结果见表 5.2.1-1。

批前公示稿，仅供参考

表 5.2.1-1 环境振动点布置及现状监测结果表

编号	行政区	敏感目标名称	所在区间	线路形式	线路里程位置	声环境功能区	相对线路位置 (m)			监测编号	测点位置说明	现状监测值 $V_{L_{z10}}$ (dB)		标准值 (dB)		超标量 (dB)		主要振源	备注
							与左线最近距离	与右线最近距离	高差			昼间	夜间	昼间	夜间	昼间	夜间		
1	郑州航空港区	云瓴国际	出入线	地下	K15+200~K15+280 右侧	2	21.4	7.4	26.5	V1-1	室外 0.5m	52.0	49.8	75	72	/	/	①	
2		巢湖路北地块 A1-03-05	出入线	地下	DK00+800~DK01+100 左右侧	2	0	0	10.0	/	/	/	/	75	72	/	/	②	无建筑
3		郑州航空港区交警大队	机场北站~寺东孙站	地下	K16+460~K16+510 左侧	4a	49.3	62.3	21.7	V1-2	室外 0.5m	55.3	49.1	75	72	/	/	①②	
4		郑州航空港区管委会（保税区工作委员会）	翱翔路站~迎宾大道站	地下	K21+830~K21+940 左侧	2	44.6	69.4	17.5	V1-3	室外 0.5m	53.9	46.8	75	72	/	/	①	
5		新郑国际机场管理有限公司安全检查站/郑州航空口岸办公室	迎宾大道站~新郑机场站	地下	K22+840~K23+120 右侧	2	17.6	5.6	19.1	/	/	53.9	46.8	75	72	/	/	①	
6		炮李村	机场站~遵大路站	地下	K27+780~K28+100 左右侧	2	0	0	23.5	V1-4	室外 0.5m	50.8	44.5	75	72	/	/	①	
7		小田王村	机场站~遵大路站	地下	K29+440~K29+580 左右侧	2	0	0	25.05	V1-5	室外 0.5m	54.9	48.2	75	72	/	/	①	
8		郑州航空港区合村并城(南区)建设项目 6 号地安置区/隆港社区	遵大路站~苑陵路站	地下	K30+300~K30+820 左侧	2	53.1	38.8	14.7	V1-6	室外 0.5m	54.0	45.4	75	72	/	/	①②	
9		郑州航空港区经济综合实验区合村并城建设项目南区 16 号地安置区	遵大路站~苑陵路站	地下	K31+410~K31+570 左侧	2	41.1	74.7	27.6	V1-7	室外 0.5m	57.7	52.4	75	72	/	/	①②	
10		郑州航空港区经济综合实验区合村并城建设项目南区 20-21 号地安置区	苑陵路站~洵美路站	地下	K33+030~K33+570 右侧	2	64.7	47.7	13.9	V1-8	室外 0.5m	59.1	55.0	75	72	/	/	②	
11		庙前刘	洵美路站~思存路站	地下	K35+300~K35+440 左右侧	2	0	0	21.2	V1-9	室外 0.5m	63.2	57.6	75	72	/	/	②	
12		河东第六安置区 2 号地块	思存路站~黄海路站	地下	K35+930~K36+210 左侧	2/4a	42.4	55.9	14.9	V1-10	室外 0.5m	52.9	63.7	75	72	/	/	②	
13		航空港区龙王乡畅想幼儿园	思存路站~黄海路站	地下	K36+680~K36+780 左右侧	2	0	0	23.9	V1-11	室外 0.5m	54.3	49.0	75	72	/	/	①②	

注：1、主要振源中：①道路交通，②施工活动；

2、高差栏中“高差”系指测点地面相对轨面的高度差，设定轨面高度为“0”，正值代表轨面低于地面，负值代表轨面高于地面；

3、“/”代表不超标。

5.2.2 振动现状监测结果评价与分析

工程沿线的振动主要是由城市道路交通及社会生活引起的。现状监测结果表明，沿线共 13 处敏感目标，11 个监测点，环境振动 VLz10 值昼间为 50.8~63.2dB，夜间为 44.5~63.7dB。所有测点均能满足《城市区域环境振动标准》（GB10070-88）之相应标准限值要求。

总的来看，工程沿线地段振动环境质量现状良好，随着敏感点距道路的距离和道路路况及周边活动等的不同，沿线敏感点环境振动 VLz10 值有所差异，都能满足所属功能区的标准要求。

5.3 振动环境影响预测与评价

5.3.1 列车运行振动预测方法

地铁振动的产生和传播是一个异常复杂的过程，它与地铁列车的构造、性能和行车速度、轨道、隧道结构、材料及沿线的地质条件等许多因素有关。本次振动预测在现状监测的基础上，采用《环境影响评价技术导则城市轨道交通》（HJ453-2018）中的振动预测模型，同时采用类比调查与测试相结合的方法，结合本线的工程实际和环境特征，用分析、类比、计算调查的方法进行预测。振动预测模式如下：

$$VL_{Zmax} = VL_{Z0max} + C_{VB} \quad (\text{式 } 5.3-1)$$

式中：VL_{Zmax}——预测点处的 VL_{Zmax}，dB；

VL_{Z0max}——列车运行振动源强，dB；

C_{VB}——振动修正，按式（5.3-2）计算，dB。

$$C = C_V + C_W + C_R + C_T + C_D + C_B + C_{TD} \quad (\text{式 } 5.3-2)$$

式中：C_V——列车速度修正，dB；

C_W——轴重和簧下质量修正，dB；

C_R——轮轨条件修正，dB；

C_T——隧道型式修正，dB；

C_D——距离衰减修正，dB；

C_B——建筑物类型修正，dB；

C_{TD}——行车密度修正，dB。

由式 5.3-2 可知，建筑物室外（或室内）振级与标准线路振动源强、列车速度、轮轨条件、道床和扣件类型、隧道结构形式、距离和行车密度等因素密切相关，现分述如下：

①速度修正值（ C_V ）

当列车运行速度 $v \leq 100\text{km/h}$ 时，速度修正 C_V 按下式计算。

$$C_V = 20 \lg \frac{v}{v_0} \quad (\text{式 5.3-3})$$

式中： v_0 ——源强的参考速度，正线参考速度 78.5km/h，出入线参考速度 18km/h；

v ——列车通过预测点的运行速度，km/h。列车参考速度应不低于预测点设计速度的 75%；

②轴重和簧下质量修正（ C_w ）

$$C_w = 20 \lg \frac{w}{w_0} + 20 \lg \frac{w_u}{w_{u0}} \quad (\text{式 5.3-4})$$

式中： w_0 ——源强的参考轴重，t；

w ——预测车辆的轴重，取值 14t；

w_{u0} ——源强车辆的参考簧下质量，t；

w_u ——预测车辆的簧下质量，t。

本工程列车车辆选型与源强类比一致，因此轴重和簧下质量修正为 0。

③轮轨条件修正（ C_R ）

轮轨条件的振动修正值见表 5.3.1-1。

表 5.3.1-1 轮轨条件的振动修正值

轮轨条件	振动修正值 C_R/dB
无缝线路	0
有缝线路	5
弹性车轮	0
线路平面圆曲线半径 $\leq 2000\text{m}$	+16 × 列车速度 (km/h) / 曲线半径(m)

注：对于车轮出现磨耗或扁疤、钢轨有不均匀磨耗或钢轨波浪形磨耗、固定式辙叉的道岔、交叉或其他特殊轨道等轮轨条件下，振动会明显增大，振动修正值为 0~10dB。

④隧道型式修正（ C_T ）

隧道型式的振动修正值见表表 5.3.1-2。

表 5.3.1-2 不同轨道结构的振动修正值 C_L (dB)

隧道型式	振动修正值 C_L /dB
单线隧道	0
双线隧道	-3
车站	-5
中硬土、坚硬土、岩石隧道（含单线隧道和双线隧道）	-6

⑤距离修正值 (C_D)

距离衰减修正 C_D 与工程条件、地质条件有关，地质条件接近时，可选择工程条件类似的既有城市轨道交通线路进行实测，采用类比方法确定修正值。如不具备测量条件，其距离衰减修正按式 5.3-5~式 5.3-6。由于条件限制，本次环评采用下式进行修正。

1) 地下线

a. 线路中心线正上方至两侧 7.5m ($r \leq 7.5m$) 范围内:

$$C_D = -8 \lg[\beta (H-1.25)] \quad (\text{式 5.3-5})$$

式中: H ——预测点地面至轨顶面的垂直距离, m;

β ——土层的调整系数, 由表 5.3.1-3 选取。

b. 线路中心线正上方两侧大于 7.5m ($r > 7.5m$) 范围内:

$$C_D = -8 \lg[\beta (H-1.25)] + a \lg r + br + c \quad (\text{式 5.3-6})$$

式中: r ——预测点至线路中心线的水平距离, m;

H ——预测点地面至轨顶面的垂直距离, m;

β ——土层调整系数, 由表 5.3.1-3 选取。

式 (5.3-5)、(5.3-6) 中的 a 、 b 、 c 采用导则推荐的参数, 可参考表 5.3.1-3 选取 a 、 b 、 c 。

表 5.3.1-3 β 、 a 、 b 、 c 的参考值

土体类别	土层剪切波波速 (m/s)	β	a	b	c
软弱土	$V_s \leq 150$	0.42	-3.28	-0.13	3.03
中软土	$150 < V_s \leq 250$	0.32	-3.28	-0.13~-0.06	3.03
中硬土	$250 < V_s \leq 500$	0.25	-3.28	-0.04	3.09
坚硬土、软质岩石、岩石	$V_s > 500$	0.2	-3.28	-0.02	3.09

2) 地面线和高架线

$$C_D = a \lg r + br + c \quad (\text{式 5.3-7})$$

式中： r ——地面线为预测点至线路中心线的水平距离，高架线为预测点至邻近单个桥墩纵向中心线的水平距离， m 。

式 5.3-7 中的 a 、 b 、 c 采用导则推荐的参数，参考表下表选取 a 、 b 、 c 。

表 5.3.1-4 a 、 b 、 c 的参考值

类型	土体类别	a	b	c
地面线	中软土	-8.6	-0.13	8.4
高架线		-3.2	-0.078	0

⑦建筑物类型修正值 (C_B)

建筑物越重，大地与建筑物基础的耦合损失越大；考虑到本次评价不具备测量条件，按照导则要求将建筑物分为六种类型进行修正，见表 5.3.1-5。

表 5.3.1-5 不同建筑物类型的振动修正值 (C_B /dB)

建筑物类型	建筑物结构及特性	振动修正值 C_B /dB
I	7层及以上砌体（砖混）或混凝土结构（桩基基础）	-1.3×层数（最小取-13）
II	7层及以上砌体（砖混）或混凝土结构（桩基基础）	-1×层数（最小取-10）
III	3~6层砌体（砖混）结构或混凝土结构	-1.2×层数（最小取-6）
IV	1~2层砌体（砖混）、砖木结构或混凝土结构	-1×层数
V	1~2层木结构	0
VI	建筑物基础坐落在同一岩石上	0

⑧行车密度修正 (C_{TD})

行车密度越大，在同一断面会车的概率越高，因此宜考虑地下线和地面线两线行车的振动叠加，振动修正值见表 5.3.1-6。根据本工程行远期行车计划，计算出工程昼间平均行车密度 TD 为 16 对/h，夜间平均行车密度 TD 为 8 对/h。

表 5.3.2-6 地下线和地面线行车密度的振动修正值

平均行车密度 TD/(对/h)	两线中心距 d_t /m	振动修正值 C_{TD} /dB
6 < TD ≤ 12	$d_t \leq 7.5$	2
TD > 12		2.5
6 < TD ≤ 12	$7.5 < d_t \leq 15$	1.5
TD > 12		2
6 < TD ≤ 12	$15 < d_t \leq 40$	1
TD > 12		1.5
TD ≤ 6	$7.5 < d_t \leq 40$	0

注：平均行车密度修正宜按照昼、夜间实际运营时间分开考虑。

5.3.2 室内二次结构噪声预测方法

对于室内二次结构噪声评价范围内的振动环境保护目标，其列车通过时段建筑物室

内二次结构噪声空间最大 1/3 倍频程声压级 $L_{p,i}$ (16~200 Hz) 预测计算见式 (5.3-8)。

$$L_{p,i}=L_{Vmid,i}-22 \quad (\text{式 } 5.3-8)$$

式中： $L_{p,i}$ ——单列车通过时段的建筑物室内空间最大 1/3 倍频程声压级(16~200Hz)，dB；

$L_{Vmid,i}$ ——单列车通过时段的建筑物室内楼板中央垂向 1/3 倍频程振动速度级 (16~200Hz)，参考振动速度基准值为 1×10^{-9} m/s，dB；

i ——第 i 个 1/3 倍频程， $i=1 \sim 12$ 。

式 (5.3-8) 适用于高度 2.8m 左右、混响时间 0.8s 左右的一般装修的房间（面积为 10~12m² 左右）。如果偏离此条件，需按式 (5.3-9) 进行计算。

$$L_{p,i}=L_{Vmid,i}+10\lg\sigma-10\lg H-20+10\lg T_{60} \quad (\text{式 } 5.3-9)$$

式中： $L_{Vmid,i}$ ——单列车通过时段的建筑物室内楼板中央垂向 1/3 倍频程振动速度级 (16~200Hz)，参考振动速度基准值为 1×10^{-9} m/s，dB；

i ——第 i 个 1/3 倍频程， $i=1 \sim 12$ 。

σ ——声辐射效率，在通常建筑物楼板振动卓越频率时声辐射效率 σ 可近似取 1；

H ——房间平均高度，m；

T_{60} ——室内混响时间，s。

单列车通过时段的建筑物室内空间最大等效连续 A 声级 $L_{Aeq,Tp}$ (16~200Hz) 按式 (5.3-10) 计算。

$$L_{Aeq,Tp} = 10\lg \sum_i^n 10^{0.1(L_{p,i}+C_{f,i})} \quad (\text{式 } 5.3-10)$$

式中： $L_{Aeq,Tp}$ ——单列车通过时段的建筑物室内空间最大等效连续 A 声级 (16~200Hz)，dB(A)；

$L_{p,i}$ ——单列车通过时段的建筑物室内楼板中央垂向 1/3 倍频程振动速度级 (16~200Hz)，参考振动速度基准值为 1×10^{-9} m/s，dB；

$C_{f,i}$ ——第 i 个频带的 A 计权修正值，dB；

i ——第 i 个 1/3 倍频程， $i=1 \sim 12$ 。

n ——1/3 倍频程带数。

5.3.3 预测评价量

沿线敏感点的振动预测评价量为 VL_{Zmax} (dB)。轨道线路中心线两侧 50m 以内敏感点的二次结构噪声预测评价量为 A 计权声压级 $L_{Aeq, Tp}$ (dB(A))。

5.3.4 预测技术条件

列车速度：设计最高运行速度为 120km/h。各路段运行速度见图 5.3.4-1。

运营时间：昼间运营时段为 6：00~22：00，夜间 22：00~23：00，共 17h；

车辆选型：采用 B 型车，初、近期采用 4 辆固定编组，远,采用 6 辆固定编组。

线路技术条件：钢轨—正线采用 60kg/m。全线铺设长钢轨无缝线路；扣件—采用弹条 II 型扣件；道床—正线采用整体道床。出入线采用混凝土枕碎石道床。

5.3.5 环境振动预测公式

根据上述地铁振动源强、预测模式和各预测参数，本工程环境振动预测公式为：

(1) 地下区段隧道两侧室外地表环境振动预测公式（当 $r > 7.5m$ 时）

$$VL_{Zmax} = 80.0 + 20 \lg \frac{v}{v_0} + C_R - 8 \lg[\beta(H-1.25)] + a \lg r + br + c + C_{B+} C_{TD} \quad (\text{式 5.3-11})$$

(2) 地下区段隧道顶上方室外地表环境振动预测公式（当 $r \leq 7.5m$ 时）

$$VL_{Zmax} = 80.0 + 20 \lg \frac{v}{v_0} + C_R - 8 \lg[\beta(H-1.25)] + C_{B+} C_{TD} \quad (\text{式 5.3-12})$$

(3) 出入线路地下线两侧室外地表环境振动预测公式（当 $r > 7.5m$ 时）

$$VL_{Zmax} = 67.5 + 20 \lg \frac{v}{v_0} + C_R - 8 \lg[\beta(H-1.25)] + a \lg r + br + c + C_{B+} C_{TD} \quad (\text{式 5.3-13})$$

(4) 出入线路隧道顶上方室外地表环境振动预测公式（当 $r \leq 7.5m$ 时）

$$VL_{Zmax} = 67.5 + 20 \lg \frac{v}{v_0} + C_R - 8 \lg[\beta(H-1.25)] + C_{B+} C_{TD} \quad (\text{式 5.3-14})$$

5.3.6 振动预测结果与评价

5.3.6.1 环境振动预测

(1) 预测结果

根据沿线敏感点与轨道交通线路之间的相对位置关系以及工程技术条件、列车运行状况等因素，采用前述预测公式预测出敏感点处的 Z 振级如表 5.3.6-1 所列。

表 5.3.6-1 环境振动 Z 振级预测结果 (VL_{Zmax})

编号	敏感目标名称	线路形式	预测编号	预测点位置	相对线路位置 (m)			运行速度 km/h	轮轨条件	隧道条件	建筑物类型	行车密度	现状监测值 (dB)		标准值 (dB)		VL _{Zmax} 预测(dB)								超标原因
					与左线距离	与右线距离	高差						昼间	夜间	昼间	夜间	左线预测值		右线预测值		左线超标量		右线超标量		
																	昼间	夜间	昼间	夜间	昼间	夜间	昼间	夜间	
1	云瓴国际	地下	V1-1	室外 0.5m	21.4	7.4	26.5	78.5	无缝线路	/	II	昼间 18 夜间 8	52.0	49.8	75	72	62.6	62.1	65.2	64.7	/	/	/	/	
2	巢湖路北地块 A1-03-05	地下	V2-1	室外 0.5m	0	0	10.0	20	无缝线路 R300 m	单线隧道	II	/	55.3	49.1	75	72	61.8	61.3	61.8	61.3	/	/	/	/	
3	郑州航空港区交警大队	地下	V3-1	室外 0.5m	49.3	62.3	21.7	85.1	无缝线路	单线隧道	III	昼间 16 夜间 8	53.9	46.8	75	72	65.3	64.8	63.2	62.7	/	/	/	/	
4	郑州航空港区管委会 (保税区工作委员会)	地下	V4-1	室外 0.5m	44.6	69.4	17.5	78.6	无缝线路 R372m	单线隧道	II	昼间 16 夜间 8	50.8	44.5	75	72	62.1	67.6	65.9	65.4	/	/	/	/	
5	新郑国际机场管理有限公司安全检查站/郑州航空口岸办公室	地下	V5-1	室外 0.5m	17.6	5.6	19.1	95.7	无缝线路	单线隧道	III	昼间 16 夜间 8	50.8	44.5	75	72	62.5	72.0	75.3	74.8	/	/	0.3	2.8	受线路距离的影响
6	炮李村	地下	V6-1	室外 0.5m	0	0	23.0	93.8	无缝线路	单线隧道	IV	昼间 16 夜间 8	54.9	48.2	75	72	75.3	74.8	75.3	74.8	0.3	2.8	0.3	2.8	受线路距离的影响
7	小田王村	地下	V7-1	室外 0.5m	0	0	23.1	96.0	无缝线路	单线隧道	IV	昼间 16 夜间 8	54.0	47.4	75	72	75.5	75	75.5	75	0.5	3.5	0.5	3.0	受线路距离的影响
8	郑州航空港区合村并城(南区)建设项目 6 号地安置区/隆港社区	地下	V8-1	室外 0.5m	53.4	38.8	14.7	82.3	无缝线路 R450m	单线隧道	II	昼间 16 夜间 8	53.7	52.1	75	72	64.5	64.0	65.8	65.3	/	/	/	/	
9	郑州航空港经济综合实验区合村并城建设项目南区 16 号地安置区	地下	V9-1	室外 0.5m	47.4	74.7	27.6	90.0	无缝线路	单线隧道	II	昼间 16 夜间 8	53.1	55.0	75	72	61.0	60.5	58.7	58.2	/	/	/	/	
10	郑州航空港经济综合实验区合村并城建设项目南区 20-21 号地安置区	地下	V10-1	室外 0.5m	64.7	47.7	13.9	89.3	无缝线路	单线隧道	II	昼间 16 夜间 8	63.2	57.6	75	72	62.0	61.5	63.4	62.9	/	/	/	/	
11	庙前刘	地下	V11-1	室外 0.5m	0	0	21.2	95.0	无缝线路	单线隧道	IV	昼间 16 夜间 8	52.9	63.7	75	72	75.7	75.2	75.7	75.2	0.7	3.2	0.7	3.2	受线路距离的影响
12	河东第六安置区 2 号地块	地下	V12-1	室外 0.5m	42.4	55.9	14.9	81.4	无缝线路 R800m	单线隧道	II	昼间 16 夜间 8	54.3	49.0	75	72	64.5	64.0	63.3	62.8	/	/	/	/	
13	航空港区龙王乡畅想幼儿园	地下	V13-1	室外 0.5m	0	0	23.9	91.8	无缝线路 R800m	单线隧道	IV	昼间 16 夜间 8	52.0	49.8	75	72	76.8	76.3	76.8	76.3	1.8	4.8	1.8	4.3	受线路距离的影响

注：1.高差栏中“高差”系指测点地面相对轨面的高度差，设定轨面高度为“0”，正值代表轨面低于地面，负值代表轨面高于地面；2.“/”代表不超标。

(2) 环境振动预测结果评价与分析

由表 5.3.6-1 可知：运营期，全线 13 处敏感目标，设置 13 个预测点。左线对敏感点振动预测值 V_{Lzmax} 昼间为 61.0~76.8dB，夜间为 60.5~76.3dB；昼间超标量为 0.3~1.8dB，夜间超标量为 2.8~4.3dB；昼间超标点 4 个，夜间超标点 4 个；右线对敏感点振动预测值 V_{Lzmax} 昼间为 58.7~76.8dB，夜间为 58.2~76.3dB，昼间超标 0.5~1.8dB，夜间超标量为 2.8~4.3dB，昼间超标点 5 个，夜间超标点 5 个。

5.3.6.2 二次结构噪声影响预测

(1) 源强和参数的确定

本次选择已运营的南京地铁 4 号线一期工程沿线不同地质条件的建筑物，对单列车通过时产生的室内楼板中央垂向 1/3 倍频程振动速度级（16~200Hz） $L_{Vmid,i}$ 进行监测，分别选择南京地铁 4 号线一期工程龙江站~草场门站（软弱土）、岗子村站~蒋王庙站（中硬土）区间内不同的建筑物，其中力岛大厦为 13 层框架混凝土结构建筑（II 类建筑），玄武区玄武湖社区卫生服务中心和悦佳宾馆分别为 4 层（III 类建筑）和 7 层砖混结构（II 类建筑）。对建筑物 1 层室内楼板中央垂向 1/3 倍频程振动速度级（16~200Hz） $L_{Vmid,i}$ 进行监测。监测布点情况见表 5.3.6-2，监测结果见表 5.3.6-3。

采用丹麦 B&K 公司的 PULSE 2569C 型多通道分析仪和丹麦 B&K 公司 4508B 型振动加速度传感器进行数据采集，并使用 PULSE 7700 软件平台配合进行数据分析。4508B 型振动加速度传感器灵敏度为 $20ms^{-2}$ RMS（159.2Hz、电流 4mA、温度 24.3℃）、量程为 $-700ms^{-2} \sim 700ms^{-2}$ peak（ $\pm 71g$ peak），及采样频率为 51.2kHz。

表 5.3.6-2 监测布点情况

敏感目标名称	所在区间	线路里程位置	线路形式		列车运行速度 (km/h)	监测点位
			水平距离 L (m)	高差 H (m)		
力岛大厦（II 类建筑）	龙江站~草场门站	K11+300-K11+400 左侧	27.8	17.3	76	分别设置室内距离线路 30m 和 50m 处
玄武区玄武湖社区卫生服务中心（III 类建筑）	岗子村站~蒋王庙站	K20+520-K20+500 左侧	30.0	17.2	63	室内距离线路 40m 处
悦佳宾馆（II 类建筑）	岗子村站~蒋王庙站	K20+630-K20+670 左侧	4.5	17	60	分别设置室内距离线路 15m 和 25m 处

表 5.3.6-3 布点 $L_{vmid,i}$ 监测结果 (dB)

1/3oct 中心频率 (Hz)	力导大厦		玄武区玄武湖社区卫生服务中心 40m 处	悦佳宾馆	
	30m 处	50m 处		15m 处	25m 处
16	94.5	90.6	89.1	91.3	90.2
20	87.9	89.3	86.6	90	88.4
25	86.9	86.9	84.2	86.5	85.8
31.5	84.3	84.5	82	87	83.1
40	84.9	80.9	80.5	83.7	82.7
50	81.8	78.3	78.3	83.4	81.6
63	78.1	75.8	75.3	78.8	77.6
80	72.7	72	74.9	75.5	75.9
100	73.3	69.8	70.4	73.4	72.7
125	69.8	65.8	66.1	70.8	69.2
160	66.1	64.7	64.4	67	66.9
200	63.6	61.4	61.9	63.6	65.1

考虑本工程涉及的敏感建筑类型、工程地质条件等因素，与类比同类工程涉及的建筑物和工程地质条件相似。根据《环境影响评价技术导则—城市轨道交通》(HJ 453-2018)附录 D，“通过建筑物室内楼板振动速度 $L_{vmid,i}$ (16~200 Hz) 预测室内二次结构噪声时，室内楼板振动速度 $L_{vmid,i}$ (16~200 Hz) 可根据类比测量、符合工程实践的研究成果等得到”。根据线路沿线地质调查，沿线土质主要为中软土，源强类比上述监测值，可以上述监测 $L_{vmid,i}$ 值作为源强，开展二次结构噪声预测评价。

从表 5.3.6-4 中预测结果可知，工程轨道中心线两侧 50m 范围内的敏感建筑物室内二次结构噪声在 37.0~40.4dBA 范围内，参照《城市轨道交通引起建筑物振动与二次辐射噪声限值及其测量方法标准》(JGJ/T170-2009) 标准限值，其中，13 处敏感建筑受到地铁振动引起的二次结构噪声夜间超标左线有 5 处，右线 7 处，超标量为 2.4dBA。

鉴于实际运营过程中的二次结构噪声扰民的现状，评价建议针对于二次结构噪声设置 20m 的防护控制距离，在控制距离内不宜规划对噪声及振动敏感的建筑。

表 5.3.6-4 工程沿线敏感建筑物二次结构噪声预测结果一览表

编号	敏感目标名称	线路形式	相对线路位置 (m)			预测编号	预测点	标准值 (dB(A))		左线超标量 (dB(A))			右线超标量 (dB(A))			超标原因
			与左线距离	与右线距离	高差			昼间	夜间	预测值 dB(A)	昼间	夜间	预测值 dB(A)	昼间	夜间	
1	云瓴国际	地下	21.4	7.4	26.5	L1-1	室内	41	38	37.6	/	/	40.4	/	2.4	受线路距离的影响
2	巢湖路北地块 A1-03-05	地下	0	0	10.0	L2-1	室内	41	38	40.4	/	2.4	40.4	/	2.4	受地质条件的影 响
3	郑州航空港区交警大队	地下	49.3	62.3	21.7	L3-1	室内	45	42	37	/	/	37	/	/	/
4	郑州航空港区管委会（保税 区工作委员会）	地下	44.6	69.4	17.5	L4-1	室内	41	38	37	/	/	37	/	/	/
5	新郑国际机场管理有限公司安全 检查站/郑州航空口岸办公室	地下	17.6	5.6	19.1	L5-1	室内	41	38	37.6	/	/	40.4	/	2.4	受线路距离的影 响
6	炮李村	地下	0	0	23.0	L6-1	室内	41	38	40.4	/	2.4	40.4	/	2.4	受线路距离的影 响
7	小田王村	地下	0	0	23.1	L7-1	室内	41	38	40.4	/	2.4	40.4	/	2.4	受线路距离的影 响
8	郑州航空港区合村并城 (南区)建设项目 6 号地安置 区/隆港社区	地下	53.4	38.8	14.7	L8-1	室内	41	38	37	/	/	37.4	/	/	/
9	郑州航空港经济综合实验 区合村并城建设项目南区 16 号地安置区	地下	47.4	74.7	27.6	L9-1	室内	41	38	37	/	/	37	/	/	/
10	郑州航空港经济综合实验 区合村并城建设项目南区 20-21 号地安置区	地下	64.7	47.7	16.9	L10-1	室内	41	38	37	/	/	37	/	/	/
11	庙前刘	地下	0	0	21.2	L11-1	室内	41	38	40.4	/	2.4	40.4	/	2.4	受线路距离的影 响
12	河东第六安置区 2 号地块	地下	42.4	55.9	14.9	L12-1	室内	41	38	37.4	/	/	37	/	/	/
13	航空港区龙王乡畅想幼儿 园	地下	0	0	23.9	L13-1	室内	41	38	40.4	/	2.4	40.4	/	2.4	受线路距离的影 响

注：1.高差栏中“高差”系指测点地面相对轨面的高度差，设定轨面高度为“0”，正值代表轨面低于地面，负值代表轨面高于地面；

5.3.6.3 振动影响范围预测

根据上述预测方法和本次评价的振动标准，线路两侧地表振动的达标防护距离预测结果见表 5.3.6-5。

表 5.3.6-5 轨道沿线地表振动达标防护距离预测结果

序号	区间	轨道最浅埋深(m)	区段最高行车速度(km/h)	室外达标距离(m)			
				“交通干线道路两侧”、“混合区、商业中心区”		“居民、文教区”	
				昼间	夜间	昼间	夜间
1	出入线	10	20	/	/	/	/
		21.9	89.1	/	/	7.5	22.8
2	机场北站~寺东孙站	14.5	98.6	/	7.5	22.1	46.3
3	寺东孙站~锦绣枣园站	15.4	98.5	/	/	20.3	43.8
4	锦绣枣园站~翱翔路站	14.6	89.8	/	/	16	37.5
5	翱翔路站~迎宾大道站	15.2	85.1	/	/	12.1	31.3
6	迎宾大道站~新郑机场站	16.0	97.5	/	/	18.5	41.2
7	新郑机场站~遵大路站	10.9	98.5	/	12.4	31.8	58.8
8	遵大路站~苑陵路站	15.3	100	/	7.5	21.6	45.4
9	苑陵路站~洵美路站	13.7	89.7	/	/	17.6	40
10	洵美路站~思存路站	14.6	98.2	/	7.5	21.7	45.6
11	思存路站~黄海路站	15.0	98.3	/	/	21	44.7
12	黄海路站~双鹤湖北站	14.6	98.3	/	7.5	22.1	46.3
13	双鹤湖北站~双鹤湖站	14.6	98.2	/	/	21.6	45.6
14	双鹤湖站~双鹤湖南站	16.4	98.4	/	/	18.4	41.2
15	明港南站~设计终点（地下线）	10.7	118	8.2	24.1	49	79.2

注：1、行车速度：根据设计单位提供资料，按照区间最大行车速度考虑；2、埋深：地面相对轨面的高差，设定轨面高度为“0”，正值代表轨面低于地面，负值代表轨面高于地面。3、建筑物修正按照 III 类建筑类型-6dB 计算。4、“/”表示达标距离小于 7.5m。

综合表 5.3.6-5，结合本工程实际情况得出工程沿线振动达标防护距离：地下线“交通干线道路两侧”、“工业集中区”、“混合区、商业中心区”为 24.1m，“居民、文教区”为 79.2m。

5.3.6.4 规划地块振动影响分析

对照港区总体规划，梳理了全线涉及敏感建筑规划用地，共有 6 块，全部为居住用地。除思存路以北、仓储五街以南、双鹤四街两侧（地块 3 和 4）外，其余预测二次结构噪声超标的点均已设置了特殊减振措施。思存路以北、仓储五街以南、双鹤四街两侧地块 3 和 4 在规划实施过程按照章节 5.4.3 进行控制。

表 5.3.6-6 规划地块振动影响预测分析

编号	规划地块	线路形式	预测编号	位置	预测点位置	相对线路位置 (m)			运行速度 km/h	轮轨条件	隧道条件	建筑物类型	行车密度	标准值 (dB)		VL _{Zmax} 预测(dB)								备注
						与左线距离	与右线距离	高差						昼间	夜间	左线预测值		右线预测值		左线超标量		右线超标量		
																昼间	夜间	昼间	夜间	昼间	夜间	昼间	夜间	
1	洵美路以北、雍州路以西、舜英路以南(地块1)	地下	V14-1	洵美路站~思存路站 K33+920~K34+050 右侧	室外 0.5m	56.7	42.9	14.7	50.0	无缝线路	单线隧道	II	昼间 16 夜间 8	75	72	60.4	59.9	61.6	61.1	/	/	/	/	
2	河滨东路以南、双鹤四街以东、仓储五街以北(地块2)	地下	V15-1	洵美路站~思存路站 K35+100~K35+500 两侧	室外 0.5m	0	0	21.2	105.0	无缝线路	单线隧道	II	昼间 16 夜间 8	75	72	71.6	71.1	71.6	71.1	/	/	/	/	
3	思存路以北、仓储五街以南、双鹤四街两侧(地块3和4)	地下	V16-1	洵美路站~思存路站 K35+550~K35+750 两侧	室外 0.5m	13.2	45.2	16.0	93.4	无缝线路	单线隧道	II	昼间 16 夜间 8	75	72	69.7	66.5	66.0	66.0	/	/	/	/	
4	双鹤四街以东、龙祥社区2号院以南(地块5)	地下	V17-1	思存路站~黄海路站 K36+240~K35+570 左侧	室外 0.5m	29.9	16.3	23.9	95.0	无缝线路 R800	单线隧道	II	昼间 16 夜间 8	75	72	68.6	68.1	70.3	69.8	/	/	/	/	
5	公园北一路以北、公园北二路以南、航兴路以东(地块6)	地下	V18-1	双鹤湖北站~双鹤湖站 K40+030~K40+240 左侧	室外 0.5m	23.1	38.7	24.7	95.7	无缝线路	单线隧道	II	昼间 16 夜间 8	75	72	67.4	66.9	65.7	65.2	/	/	/	/	

备注：规划用地建筑物类型考虑为 II，建筑物修正为-7dB。高差栏中“高差”系指测点地面相对轨面的高度差，设定轨面高度为“0”，正值代表轨面低于地面，负值代表轨面高于地面。

表 5.3.6-4 工程沿线敏感建筑物二次结构噪声预测结果一览表

编号	敏感目标名称	线路形式	相对线路位置 (m)			预测编号	预测点位置	标准值 (dB(A))		左线超标量 (dB(A))			右线超标量 (dB(A))			备注
			与左线距离	与右线距离	高差			昼间	夜间	预测值 dB(A)	昼间	夜间	预测值 dB(A)	昼间	夜间	
1	洵美路以北、雍州路以西、舜英路以南(地块1)	地下	56.7	42.9	14.7	L14-1	室内	41	38	37	/	/	37	/	0	/
2	河滨东路以南、双鹤四街以东、仓储五街以北(地块2)	地下	0	0	21.2	L15-1	室内	41	38	40.4	/	2.4	40.4	/	2.4	已设置特殊减振措施
3	思存路以北、仓储五街以南、双鹤四街两侧(地块3和4)	地下	13.2	45.2	16.0	L16-1	室内	41	38	39.2	/	1.2	37	/	/	/
4	双鹤四街以东、龙祥社区2号院以南(地块5)	地下	29.9	16.3	23.9	L17-1	室内	41	38	37.6	/	/	39.2	/	1.2	已设置特殊减振措施
5	公园北一路以北、公园北二路以南、航兴路以东(地块6)	地下	23.1	38.7	24.7	L18-1	室内	41	38	37.6	/	/	37.4	/	/	/

注：1.高差栏中“高差”系指测点地面相对轨面的高度差，设定轨面高度为“0”，正值代表轨面低于地面，负值代表轨面高于地面；

5.4 振动污染防治措施

5.4.1 振动污染防治的一般性原则

为减缓本工程对沿线地面和建筑物的干扰程度，结合预测评价与分析结果，本着技术可行、经济合理的原则，根据地铁振动的产生机理，在车辆类型、轨道构造、线路条件等方面进行减振设计，将降低轮轨接触产生的振动源强值，从根本上减轻轨道交通振动对周围环境的影响。本次评价从以下几方面提出振动防护措施：

① 车辆振动控制

车辆性能的优劣直接影响振源的大小，在车辆构造上进行减振设计对控制轨道交通振动作用重大。根据国内外的有关研究资料，采用弹性车轮可降低振动 4~10dB。此外还可采用阻尼车轮或特殊踏面车轮；在转向架上采取减振措施，减轻一、二系悬挂系统质量；采用盘式制动等措施来降低车辆的振动。因此在本工程车辆选型中，除考虑车辆的动力和机械性能外，还应重点考虑其振动防护措施及振动指标，优先选择噪声、振动值低、结构优良的车辆。

② 轨道结构振动控制

轨道结构振动控制主要包括钢轨及线路形式、扣件类型和道床结构等三方面的内容，现分述如下：

a、钢轨及线路形式

60kg/m 钢轨无缝线路不仅能增强轨道的稳定性，减少养护维修工作量和降低车辆运行能耗，而且能减少列车的冲击荷载；因而已在城市轨道交通中得到广泛应用。本工程正线采用 60kg/m 钢轨无缝线路，在车轮圆整的情况下其振动较短轨线路能降低 5~10dB。

b、扣件类型和道床结构

不同的扣件类型和道床结构，对振动的影响程度有不同的修正，可根据工程和周边敏感建筑的具体情况选取适合的扣件和道床类型。

③ 线路和车辆的维护保养

地铁线路和车轮的光滑、圆整度直接影响地铁振级的大小，良好的轮轨条件可降低振动 5~10dB。因此在运营期要加强轮轨的维护、保养，定期旋轮和打磨钢轨，以保证

其良好的运行状态，以减少附加振动。

5.4.2 超标敏感点振动污染治理

5.4.2.1 减振措施等级的划分

根据地铁线路经过的地面建筑物的类型、隧道埋深程度及振动敏感地段的分布，参照《城市区域环境振动标准》（GB 10070-88）的相关要求和本次预测结果，拟把全线分为三个级别的减振地段：

- （1）**中等减振**： $0\text{dB} < \text{振动超标值} \leq 3\text{dB}$ ；
- （2）**高等减振**： $3\text{dB} < \text{振动超标值} \leq 7\text{dB}$ ；
- （3）**特殊减振**： $7\text{dB} < \text{振动超标值}$ 。

5.4.2.2 减振措施的比选

根据上述减振措施等级，本次评价提出不同等级下的部分典型减振措施。各轨道减振措施的结构特点、减振效果、施工难易程度等综合比较见表 5.4.2-1。

批前公示稿，仅供参考

表 5.4.2-1 不同轨道减振措施综合比较表

减振等级	中等减振措施			高等减振措施		特殊减振措施
减振措施类型	弹性短轨枕整体道床	剪切型轨道减振扣件	压缩型轨道减振扣件	隔离式减振垫	固体阻尼钢弹簧浮置板道床	液体阻尼钢弹簧浮置板道床
结构特点	短轨枕底部设计为平面，在短轨枕四周及底部包上橡胶套靴，短轨枕下设减振垫层。	使钢轨在车轮荷载作用下有较大的挠曲，从而降低上部建筑的力学阻抗，减小振动的激发。	将承轨板、带孔橡胶和底板硫化为整体，通过硫化体内橡胶的形状来调节扣件的刚度，利用橡胶的压缩变形，满足减振的性能。	属于浮置板的一种，在整体道床板上满铺弹性橡胶减振垫上。	螺旋弹簧支承浮置板道床进行减振，采用固体阻尼。	螺旋弹簧支承浮置板道床进行减振，采用液体阻尼。
预测减振效果平均值(dB)	6~8dB	6~8dB	6~8dB	10dB~18dB	10dB~18dB	20~25dB
可施工性	施工同短轨枕道床，技术成熟、速度。	施工同一般道床、技术成熟、速度快。	施工同一般道床、技术成熟、速度快。	满铺于整体道床板之下，需锯轨、起吊道床板更换。	浮置板可现场浇筑，需专门施工机具，技术成熟。	浮置板可现场浇筑，需专门施工机具，技术成熟。
可维修性	维修不方便	维修方便	维修方便	可维修性较差	结构比较简单，弹簧使用寿命长，性能稳定。	结构比较简单，弹簧使用寿命长，性能稳定。
造价估算(单线增加)	600 万元/km	540 万元/km	520 万元/km	1100 万元/km	1300 万元/km	1800 万元/km
实践性(应用城市)	广州、上海等	上海、广州、北京等	上海、北京、南京等	北京、杭州、徐州等	北京、上海、广州、苏州等	广州、北京、苏州、南京等

5.4.2.3 减振方案选取原则

本次评价拟根据不同地段的减振要求，采取相应的减振措施，并考虑一定的减振预留，从而达到最佳效果。

通过综合对比分析，依据郑州目前采取的减振措施实施情况、维护管理经验、减振效果等，按照室外和室内 $V_{L_{Zmax}}$ 超标最大值采取相应的减振措施，制定本工程轨道的分级减振方案如下：

(1) 对于振动超标 $0\sim 3\text{dB}$ 的地段，以及振动、二次结构噪声不超标且距轨道中心线 $10\sim 20\text{m}$ 内的敏感点地段采用不低于中等减振措施。

(2) 对于振动超标 $3\sim 7\text{dB}$ 的地段，以及二次结构噪声超标的距离轨道中心线大于 15m 的地段采用不低于高等减振措施。

(3) 对于距轨道中心线 $0\sim 5\text{m}$ 内的敏感点地段；或振动超标 7dB 以上；或二次结构噪声超标的距离轨道中心线 $5\sim 15\text{m}$ 的地段采用特殊减振措施。

5.4.2.4 减振措施及投资估算

结合减振措施在工程实施过程中的可操作性，对沿线超标敏感点两端各延长 50m ，分段采取减振措施。对于上述减振防护措施中敏感点减振防护措施重叠的区段，需采用减振效果最优的措施。

综上，评价建议的减振措施如下：

全线超标敏感点使用特殊减振措施 3380 延米，中等减振 380 延米，投资约 6312 万元。

详细的振动污染防治措施见表 5.4.2-2，措施汇总见表 5.4.2-3。

另外，鉴于技术的不断进步，评价建议采用的减振措施可以根据工程实施时的国内外技术情况，调整为减振效果相当、维修方便及造价便宜的其它成熟减振措施。另外，在本项目建成前，沿线周边环境可能发生改变，如郑州航空港开发与建设、拆迁改造等，工程实施中可根据环境变化等情况，按照本次评价振动防治原则，适时调整减振措施。

表 5.4.2-2 敏感点振动控制措施表

编号	敏感目标名称	位置	线路形式	相对线路位置 (m)			标准值 (dB)				左线预测和措施							右线预测和措施									
				与左线最近距离	与右线最近距离	高差	振动标准		二次结构噪声标准		VLzmax 超标量 dB		二次结构噪声超标量 dBA		措施			VLzmax 超标量 dB		二次结构噪声超标量 dBA		措施					
							昼间	夜间	昼间	夜间	昼间	夜间	昼间	夜间	措施	里程起	里程止	数量 (m)	昼间	夜间	昼间	夜间	措施	里程起	里程止	数量 (m)	
1	云瓠国际	K15+200~K15+280 右侧	地下	21.4	7.4	26.5	75	72	41	38	/	/	/	/	/	/	/	/	/	/	/	/	2.4	特殊	K15+150	K15+330	180
2	巢湖路北地块 A1-03-05	DK00+800~DK01+100 左右侧	地下	0	0	10.0	75	72	41	38	/	/	/	2.4	特殊	DK0+750	DK1+150	400	/	/	/	2.4	特殊	DK0+750	DK1+150	400	
3	郑州航空港区交警大队	K16+460~K16+510 左侧	地下	49.3	62.3	21.7	75	72	45	42	/	/	/	/	/	/	/	/	/	/	/	/	/	/	/	/	
4	郑州航空港区管委会(保税区工作委员会)	K21+830~K21+940 左侧	地下	44.6	69.4	17.5	75	72	41	38	/	/	/	/	/	/	/	/	/	/	/	/	/	/	/	/	
5	新郑国际机场管理有限公司安全检查站/郑州航空口岸办公室	K22+840~K23+120 右侧	地下	17.6	5.6	19.1	75	72	41	38	/	/	/	/	中等	K22+700	K23+170	380	1.2	3.7	/	2.4	特殊	K22+790	K23+170	380	
6	炮李村	K27+780~K28+100 左右侧	地下	0	0	23.0	75	72	41	38	0.3	2.8	/	2.4	特殊	K27+730	K27+900	330	0.3	2.8	/	2.4	特殊	K27+730	K27+900	330	
7	小田王村	K29+440~K29+580 左右侧	地下	0	0	23.1	75	72	41	38	0.4	3.5	/	2.4	特殊	K29+390	K29+630	240	0.5	3.5	/	2.4	特殊	K29+390	K29+630	240	
8	郑州航空港区合村并城(南区)建设项目 6 号地安置区/隆港社区	K30+300~K30+820 左侧	地下	53.4	38.8	14.7	75	72	41	38	/	/	/	/	/	/	/	/	/	/	/	/	/	/	/	/	
9	郑州航空港区经济综合实验区合村并城建设项目南区 16 号地安置区	K31+410~K31+570 左侧	地下	47.4	74.7	27.6	75	72	41	38	/	/	/	/	/	/	/	/	/	/	/	/	/	/	/	/	
10	郑州航空港区经济综合实验区合村并城建设项目南区 20-21 号地安置区	K33+030~K33+570 右侧	地下	64.7	47.7	13.9	75	72	41	38	/	/	/	/	/	/	/	/	/	/	/	/	/	/	/	/	
11	庙前刘	K35+300~K35+440 左右侧	地下	0	0	21.2	75	72	41	38	0.7	3.7	/	2.4	特殊	K35+250	K35+490	240	0.7	3.7	/	2.4	特殊	K35+250	K35+490	240	
12	河东第六安置区 2 号地块	K35+930~K36+210 左侧	地下	42.4	55.9	14.9	75	72	41	38	/	/	/	/	/	/	/	/	/	/	/	/	/	/	/	/	
13	航空港区龙王乡畅想幼儿园	K36+680~K36+780 左右侧	地下	0	0	23.9	75	72	41	38	1.8	4.8	/	2.4	特殊	K36+630	K36+830	200	1.8	4.8	/	2.4	特殊	K36+630	K36+830	200	

注：1.高差栏中“高差”系指测点地面相对轨面的高度差，设定轨面高度为“0”，正值代表轨面低于地面，负值代表轨面高于地面；
2.“/”代表此项无内容，“-”代表不超标。

表 5.4.2-3 工程全线减振措施及投资汇总表

特殊减振措施		高等减振措施		中等减振措施		措施合计 (万元)
长度 (m)	投资 (万元)	长度 (m)	投资 (万元)	长度 (m)	投资 (万元)	
3380	6084	/	/	380	228	6312

5.4.3合理规划布局

为了对沿线用地进行合理规划，预防轨道交通运营期的振动污染，建议：

①结合本工程实际情况，设置工程沿线振动达标控制距离：地下线“交通干线道路两侧”、“工业集中区”、“混合区、商业中心区”为 24.1m，“居民、文教区”为 79.2m。结合城市规划确定的土地使用功能，控制距离内不宜规划建设居民楼、学校和医院等振动敏感建筑。

②针对于二次结构噪声设置 20m 的防护控制距离，在控制距离内不宜规划对噪声及振动敏感的建筑。

③科学规划建筑物的布局，临近线路振动源的第一排建筑宜规划为商业、办公用房等非振动敏感建筑。结合新城建设和开发，应优先拆除靠振源较近的居民房屋，结合绿化设计和建筑物布局的重新配置，为新建的房屋留出振动防护距离，使之对敏感建筑物的影响控制在标准允许范围内。

5.5 评价小结

5.5.1现状评价

工程沿线的振动主要是由城市道路交通及社会生活引起的。现状监测结果表明，沿线共 13 处敏感目标，11 个监测点，环境振动 VLz10 值昼间为 53.6~58.3dBA、夜间为 42.3~47.1dBA。所有测点均能满足《城市区域环境振动标准》(GB10070-88)之相应标准限值要求。

5.5.2预测评价

(1) 环境振动预测结果评价与分析

全线 13 处敏感目标，设置 13 个预测点。左线对敏感点振动预测值 VL_{zmax} 昼间为 61.0~76.8dB，夜间为 60.5~76.3dB；昼间超标量为 0.3~1.8dB，夜间超标量为 2.8~4.3dB；昼间超标点 4 个，夜间超标点 4 个；右线对敏感点振动预测值 VL_{zmax} 昼间为 58.7~76.8dB，

夜间为 58.2~76.3dB，昼间超标 0.5~1.8dB，夜间超标量为 2.8~4.3dB，昼间超标点 5 个，夜间超标点 5 个。

（2）二次结构噪声预测结果与分析

工程轨道中心线两侧 50m 范围内的敏感建筑物室内二次结构噪声在 37.0~40.4dBA 范围内，参照《城市轨道交通引起建筑物振动与二次辐射噪声限值及其测量方法标准》（JGJ/T170-2009）标准限值，其中，7 处敏感建筑受到地铁振动引起的二次结构噪声夜间超标，超标量为 2.4dBA。

5.5.3 污染防治措施建议

（1）在本工程车辆选型中，除考虑车辆的动力和机械性能外，还应重点考虑其振动防护措施及振动指标，优先选择噪声、振动值低、结构优良的车辆。

（2）工程设计采用的 60kg/m 钢轨无缝线路，对预防振动污染具有积极作用。

（3）运营单位要加强轮轨的维护、保养，定期旋轮和打磨钢轨，对小半径曲线段涂油防护，以保证其良好的运行状态，减少附加振动。

（4）全线超标敏感点使用特殊减振措施 3380 延米，中等减振措施 380 延米，投资约 6312 万元。

（5）结合本工程实际情况，设置工程沿线振动达标控制距离：地下线“交通干线道路两侧”、“工业集中区”、“混合区、商业中心区”为 24.1m，“居民、文教区”为 79.2m；若夜间不需要对标则防护距离可分别缩短为：“居民、文教区”为 49m。同时，针对于二次结构噪声设置 20m 的防护控制距离，在控制距离内不宜规划对噪声及振动敏感的建筑。

6 地表水环境影响评价

6.1 概述

(1) 本工程水污染源主要分布在沿线车站，性质为生活污水，工程本身水污染物性质简单，排放量少。

(2) 根据港区的污水收集及处理系统的建设情况，本工程沿线具备较完善的城市污水接纳设施。施工废水和各站生活污水经市政管网收集后排入对应的污水处理厂。

(3) 工程评价范围内主要涉及的地表水体南水北调一期工程总干渠、梅河，均为下穿。根据《河南省南水北调中线工程建设领导小组办公室、河南省环境保护厅、河南省水利厅、河南省国土资源厅 关于印发南水北调中线一期工程总干渠（郑州航空港经济综合实验区段）两侧水源保护区调整方案》（豫调办[2015]94号），本工程下穿该地表水饮用水水源保护区。

6.2 地表水环境现状调查与分析

6.2.1 工程涉及地表水环境质量现状

本工程施工废水和各站生活污水经市政管网收集后排入港区第一、第二和第三污水处理厂，尾水分别排入至梅河、丈人沟和梅河。周边水系详见图 6.2.1-1。



根据地表水（环境）功能区划的要求及各地表水体功能现状，南水北调中线一期工程总干渠执行 II 类，其余河流水质参照执行 IV 类，具体见表 1.5.5-1。

本次评价引用郑州航空港经济综合实验区规划市政建设环保局 2020 年 9 月~2021 年 3 月环境质量周报的监测数据，对梅河、丈八沟的水质进行了评价。

来源：郑州航空港经济综合实验区规划市政建设环保局环境质量周报。

监测时间：2020年9月~2021年3月；

监测因子：COD_{Cr}、氨氮、总磷。

监测断面见表 6.2.1-1 和图 6.2.1-1。

表 6.2.1-1 地表水监测数据监测断面一览表

河流名称	断面名称	断面编号	功能区划
丈八沟	/	W1	IV 类
南水北调中线一期工程 总干渠	/	W2	II 类
梅河	/	W3	IV 类

根据郑州航空港经济综合实验区规划市政建设环保局 2020 年 9 月~2021 年 3 月出境断面水质监测通报，水质监测结果见下表。梅河、丈八沟和南水北调中线工程水质持续改善，各项监测因子监测结果均能够达到《地表水环境质量标准》（GB3838-2002）IV 类标准要求，项目所在区域地表水环境质量现状良好。

表 6.2.1-4 河沟地表水环境质量现状监测结果一览表（mg/L）

监测点位	COD	氨氮	总磷
梅河	18.1~24	0.1~0.42	0.051~0.128
丈八沟	16.9~24	0.14~0.56	0.089~0.252
GB3838-2002 IV 类标准	30	1.5	0.3
GB3838-2002 III 类标准	20	1	0.2

根据河南省辖市集中式生活饮用水水源水质状况通报（2020年9月~2021年2月），按照地表水源标准和方法进行评价，南水北调中线工程水源地丹江口库区陶岔、宋岗、梁家岗水质均达到或优于《地表水环境质量标准》（GB3838-2002）II 类标准。

6.2.2 线路所在区域市政排水设施建设情况

根据本工程线路走向和施工期安排，以及港区污水工程建设现状（收水范围图见图 6.2.2-1），本工程各车站废水经化粪池处理后均可排入既有（规划）的市政污水管网最终进入相应的污水处理厂。

表 6.2.2-1 沿线主要设施产生污水排放去向

序号	车站、场段	排入污水量 m ³ /d	去向	尾水去向及排放标准
1	港区北车辆段	144.68	接入滨河西路上规划污水管网和既有巢湖路 d500 污	执行《贾鲁河流域水污染物排放标准》（DB

			水管道，排第二污水处理厂。	41/908-2014)表1郑州市区排放限值，出水排放至梅河。
2	港区北站、机场北站、寺东孙站、锦绣枣园站、翱翔路站、迎宾大道站、新郑机场站	70	直接接入华夏大道既有的d800污水管道，排入第二污水处理厂	
3	遵大路站、苑陵路站	20	直接接入雍州大道既有的污水管网，排入第一污水处理厂	执行《贾鲁河流域水污染物排放标准》(DB 41/908-2014)表1郑州市区排放限值，出水排放至梅河。
4	黄海路站、双鹤湖北站、双鹤湖站、双鹤湖南站、明港南站、航空路主变所	50.96	直接接入雍州大道既有的污水管网，第三污水处理厂	

郑州航空港区第一污水处理厂位于航空港区新港办事处枣岗村境内，郑州市航空港南部临空产业区北侧、新港八路西侧，规划处理规模 8 万 m³/d，现状日处理污水能力 5 万吨，其中，一期工程 2.5 万 m³/d，主要采用的是氧化沟工艺，氧化沟类型为卡鲁塞尔氧化沟，卡鲁塞尔氧化沟是由多沟串联氧化沟及二次沉淀池，污泥回流系统组成。二期工程 2.5 万 m³/d，采用的是 A²O 工艺。实际收水量为 4.4 万 m³/d，剩余处理能力为 0.6 万 m³/d；中水回用率 50%，剩余出水执行《贾鲁河流域水污染物排放标准》(DB 41/908-2014)表 1 郑州市区排放限值，出水排放至梅河。

郑州航空港区第二污水处理厂位于八岗镇单家村北侧、丈八沟以北，服务范围：京港澳高速以东，广惠街以西，迎宾大道以北，双湖大道以南区域。第二污水处理厂一期工程设计污水处理能力为 10 万 t/d，采用“改良 UCT+混凝—沉淀—过滤深度处理”工艺，现状实际处理水量约 7 万 t/d，一期工程于 2012 年取得环评批复（豫环审[2012]3 号），并于 2016 年取得环评验收批复（郑港环验[2016]3 号），出水水质执行《贾鲁河流域水污染物排放标准》(DB 41/908-2014)表 1 郑州市区排放限值后经丈八沟汇入贾鲁河。第二污水处理厂再生水厂规模为 8 万吨/日，一期工程服务范围为郑州航空港经济综合实验区西北片区，管网规模为 6.5 万吨/日，工程已建成。

郑州航空港区第三污水处理厂收水范围为南水北调和京港澳高速以东，广惠街以西，南水北调、迎宾大道以南炎黄大道以北区域，规划处理规模 30 万 m³/d，出水排放至梅河。污水处理厂（一期）工程总设计规模为 10 万 t/d，目前已经建成运行，采用“多模式 AAO+高效沉淀池+纤维转盘滤池+二氧化氯消毒”工艺处理废水，尾水达到《贾鲁河流域水污染物排放标准》(DB 41/908-2014)郑州市区排放限值后排入梅河。

6.3 营运期地表水环境影响评价

6.3.1 沿线车站及车辆段对水环境影响分析

本项目污水类型主要包括车站生活污水、车辆段车辆冲洗废水和检修含油污水等，根据纳管分析，本项目沿线具备纳管条件。

(1) 生活污水

生活污水经化粪池预处理后直接排入市政污水管网。

(2) 生产废水

生产废水主要来自车辆维修等作业排放的检修含油废水以及车辆冲洗废水。本项目车辆段进行机车清洗作业，洗车时先喷洗涤剂，然后用水冲洗，废水中含有悬浮物、油类及残余洗涤剂。车辆段部分配属车辆的厂/架修、定修修、双周三日检、列检、停放、运用、整备等工作。本工程车辆段设置污水处理站1座，分设生产、生活两套污水收集管道系统，生产废水中的含油污水经调节、沉淀、隔油、气浮、过滤处理后汇同处理后的生活污水排入市政污水管网。清洗污水经调节、混凝沉淀、过滤、消毒工艺后回用于洗车和冲洗。

本工程污水排入市政污水管网，并进入城市污水处理厂，其环境的影响较小。工程设计拟采取的污水处理措施如下：

表 6.3.1-1 水污染防治措施一览表

污染源		污染防治措施	排放去向
车站/主变所	生活污水	化粪池预处理	排入相应市政污水管网
	生活污水	化粪池预处理	排入相应市政污水管网
车辆段	检修含油废水	隔油、沉淀、气浮处理、过滤处理	排入相应市政污水管网
	车辆冲洗废水	调节、混凝沉淀、过滤处理+光催化氧化	回用于洗车

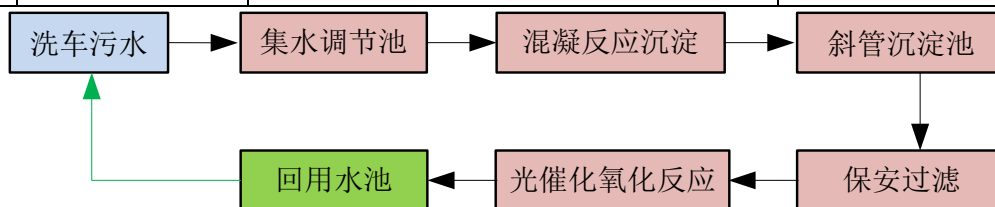


图 6.3.1-1 洗车废水处理流程示意图

车辆段检修废水经隔油池后，由废水管道收集排入污水处理站，经处理后排放至市政污水管网；洗车废水经调节、混凝沉淀、过滤、消毒工艺后回用于洗车和冲洗，其处理工艺流程见图 6.3.1-1。经设计工艺处理后的生产废水水质可类比处理工艺相同的北京

龙背村停车场，见表 6.3.1-2。

6.3.1-2 生产废水经设计污水处理工艺处理后水质类比预测

类比单位	处理后废水水质 (mg/L)				
	pH 值	COD	BOD ₅	石油类	LAS
北京龙背村停车场生产污水出水水质	7.6	36	2	≤5	0.16
车辆段洗车污水出水水质	7.6	36	2	≤5	0.16
《城市污水再生利用城市杂用水水质标准》(GB/T18920-2002) 车辆冲洗用水	/	/	≤10	/	≤0.5

由结果可知，车辆段生产废水经设计调节、沉淀、隔油、气浮、过滤、消毒工艺处理后，各污染因子均能够满足《城市污水再生利用 城市杂用水水质标准》(GB/T18920-2002) 中车辆冲洗用水标准的要求，可用于洗车和冲洗。评价认为设计工艺可行。

本工程沿线涉及地表水体，以地下隧道形式下穿，运营期各车站污水得到妥善处理不会对地表水体造成污染，也不会影响河流、干渠的水质。

6.3.2 污水纳管可行性分析

根据港区污水工程建设以及污水处理设施建设现状，本工程各车站所在位置均属于对应的污水处理厂服务范围，本工程各车站周边均有现状污水管网分布，具备接管条件。生活污水经化粪池预处理后排入市政污水管网，水质可满足《污水综合排放标准》(GB8978-1996) 表 4 三级标准，以及排入污水处理厂的进水水质要求。

根据各污水处理厂处理规模 and 实际运行情况，本项目接管水质能满足接管要求，建成后对污水处理厂进水水质冲击较小，污水处理厂在废水处理规模上可以接纳本项目的废水。

综上，建设项目废水接管排入各污水处理厂集中处理是可行的。

6.3.3 对南水北调总干渠的环境影响分析

(1) 位置关系

根据《南水北调中线一期工程总干渠（河南段）两侧饮用水水源保护区划定方案》（豫调办[2018]56 号）和《关于印发南水北调中线一期工程总干渠（郑州航空港经济综合实验区段）两侧水源保护区调整方案的通知》（豫调办[2015]94 号），划定本工程沿线的南水北调中线一期工程总干渠两侧水源保护区范围，结合本工程路线走向，本工程穿越南水北调中线一期工程总干渠水源保护区一级保护区 0.335km，二级保护区 22.17km，

具体情况见表 6.3.3-1，本工程与南水北调中线一期工程总干渠两侧水源保护区关系具体见图 6.3-1，盾构区间与南水北调干渠剖面关系见图 6.3-2。

表 6.3.3-1 线路与南水北调中线一期工程总干渠饮用水源地保护区位置关系

序号	区间线路（车站）	位置关系		备注
		一级保护区	二级保护区	
1	苑陵路站~黄海路站	在区间 K33+280~K36+040 以下穿形式穿越南水北调中线一期工程总干渠饮用水源地保护区约 2760m，其中在区间 K34+600~K34+935 下穿一级保护区约 335m		/
2	洵美路站	与一级保护区距离约为 530m	全部位于二级保护区内	/
3	思存路站	与一级保护区距离约为 725m	全部位于二级保护区内	/
4	港区北站	/	港区北站东段约 210m 位于二级保护区内	/
4	港区北车辆段	出入线与一级保护区距离约为 130m；	综合楼、派出所、试车线、出入线位于二级保护区范围内	/

批前公示稿，仅供内部

略

图 6.3-1 线路（港区北站）与南水北调中线一期工程总干渠两侧水源保护区关系

批前公示稿，仅供参考

略

图 6.3-2 线路（苑陵路站、洵美路站、思存路站）与南水北调中线一期工程总干渠两侧水源保护区关系

批前公示稿 仅供参考

略

图 6.3-3 线路（苑陵路站、洵美路站）与南水北调中线一期工程总干渠两侧水源保护区关系

批前公示稿，仅供参考

略

图 6.3-4 线路（思存路站）与南水北调中线一期工程总干渠两侧水源保护区关系

批前公示稿，仅供参考

略

图 6.3-5 盾构区间与南水北调干渠剖面关系图

批前公示稿，仅供参考

(2) 环境影响分析

《南水北调中线一期工程总干渠（河南段）两侧饮用水水源保护区划定方案》（豫调办[2018]56号）对一二级保护区要求如下。在一级保护区内，禁止新建、改建和扩建与供水设施与保护水源无关的建设项目；在二级保护区内，禁止新建、改建和扩建排放污染物的项目。

《关于印发南水北调中线一期工程总干渠（郑州航空港经济综合实验区段）两侧水源保护区调整方案的通知》（豫调办[2015]94号）对一二级保护区要求如下。

一级保护区内应遵循下列规定：

- 1、禁止建设任何与中线总干渠水工无关的项目；
- 2、禁止向环境排放废水；
- 3、禁止倾倒垃圾、粪便及其它废弃物；
- 4、禁止堆放、存贮固体废弃物和其它污染物；
- 5、农业种植和园林绿化禁止使用不符合国家有关农药安全使用和环境保护有关规定、标准的高毒和高残留农药。

在二级保护区内应遵循下列规定：

- 1、禁止向环境排放废水、废渣类污染物；
- 2、禁止新建、扩建污染较重的废水排污口，设置医疗废水排污口；
- 3、禁止新建、扩建污染重的化工、电镀、皮革加工、造纸、印染、生物发酵、选矿、冶炼、炼焦、炼油和规模化畜禽养殖以及其他污染重的建设项目；
- 4、禁止设置生活垃圾、医疗垃圾、工业危险废物等几种转运、堆放、调麦和焚烧设施；
- 5、禁止设置危险品转运和贮存设施、新建加油站及油库；
- 6、禁止使用不符合国家有关农药安全使用和环保有关规定、标准的高度和高残留农药；
- 7、禁止将不符合国家《生活饮用水卫生标准》和有关规定的水人工直接回灌补给地下水；
- 8、禁止采取地下灌注方式处理废水；

9、禁止建立公共墓地和掩埋动物尸体；

10、禁止利用沟渠、渗坑、渗井、裂隙、溶洞以及漫流等方式排放工业废水、医疗废水和其他有毒有害废水；

11、禁止将剧毒、持久性和放射性废物以及含有重金属废物等危险废物直接倾倒活埋入地下。已排放、倾倒和填埋的，按国家环保有关法律、法规的规定，在限期内进行治理。同时不得安排大气污染物最大落地浓度位于总干渠范围内的建设项目。

根据《中华人民共和国水污染防治法》相关规定：

第六十四条在饮用水水源保护区内，禁止设置排污口。

第六十五条禁止在饮用水水源一级保护区内新建、改建、扩建与供水设施和保护水源无关的建设项目；已建成的与供水设施和保护水源无关的建设项目，由县级以上人民政府责令拆除或者关闭。

禁止在饮用水水源一级保护区内从事网箱养殖、旅游、游泳、垂钓或者其他可能污染饮用水水体的活动。

第六十六条禁止在饮用水水源二级保护区内新建、改建、扩建排放污染物的建设项目；已建成的排放污染物的建设项目，由县级以上人民政府责令拆除或者关闭。

在饮用水水源二级保护区内从事网箱养殖、旅游等活动的，应当按照规定采取措施，防止污染饮用水水体。

第六十七条禁止在饮用水水源准保护区内新建、扩建对水体污染严重的建设项目；改建建设项目，不得增加排污量。

根据《饮用水水源保护区污染防治管理规定》：

一、禁止一切破坏水环境生态平衡的活动以及破坏水源林、护岸林、与水源保护相关植被的活动。二、禁止向水域倾倒工业废渣、城市垃圾、粪便及其它废弃物。三、运输有毒有害物质、油类、粪便的船舶和车辆一般不准进入保护区，必须进入者应事先申请并经有关部门批准、登记并设置防渗、防溢、防漏设施。四、禁止使用剧毒和高残留农药，不得滥用化肥，不得使用炸药、毒品捕杀鱼类。

第十二条饮用水地表水源各级保护区及准保护区内必须分别遵守下列规定：

一、一级保护区内：禁止新建、扩建与供水设施和保护水源无关的建设项目；禁止

向水域排放污水，已设置的排污口必须拆除；不得设置与供水需要无关的码头，禁止停靠船舶；禁止堆置和存放工业废渣、城市垃圾、粪便和其他废弃物；禁止设置油库；禁止从事种植、放养畜禽和网箱养殖活动；禁止可能污染水源的旅游活动和其他活动。

二、二级保护区内：禁止新建、改建、扩建排放污染物的建设项目；原有排污口依法拆除或者关闭；禁止设立装卸垃圾、粪便、油类和有毒物品的码头。

三、准保护区内：禁止新建、扩建对水体污染严重的建设项目；改建建设项目，不得增加排污量。

根据设计资料，工程盾构的形式下穿南水北调中线一期工程总干渠饮用水水源地保护区，二级保护区内设置了洵美路站、思存路站和港区北站 3 个车站，其中洵美路站、思存路站 2 个车站全部位于保护区内，不得设生活污水、固体废物收集处置设施等产污设施，港区北站在后续设计过程中将车站排污相关设施化粪池设置在二级水源保护区之外（车站东端），同时加强防渗处理。同时该车站污水类型主要为生活污水，可以纳入车站周边污水管网，最终进入市政污水处理厂进行处理，不会对二级水源保护区产生影响。综上可知，本工程在后期运营后不会对南水北调明渠水质产生影响。

为保护饮用水水源保护区，施工单位在靠近饮用水水源保护区站点施工的，施工单位应着重加强施工期管理，加大宣传教育，禁止施工人员进入饮用水水源保护区内进行法律、法规禁止的活动。根据生态环境部环规财[2018]86 号文，地铁线路无法避让饮用水水源保护区，建设单位采取无害化穿越方式，即采用盾构方式下穿穿越，符合环规财[2018]86 号文要求。

另外，港区北车辆段部分用地占用南水北调中线一期工程总干渠饮用水水源地二级保护区用地；对照二级保护区要求，合理布置厂区平面及建设内容，不在保护区内设排污口、危废贮存设施、油库等产生污染物排放的设施。但二级保护区内存在综合楼、后勤服务大楼、派出所、试车线、出入线等，有生活污水和生活垃圾产生；但不涉及危险化学品、危险废物和有毒有害物质的暂存。

工程设港区北车辆段，场段内设置职工食堂，职工食堂采用清洁能源电能；电机车辆没有废气排放，因此场段内的大气污染物主要来自职工食堂油烟，不涉及燃气燃烧。车辆段定员 1039 人；按照类比调查和有关资料显示，每人每天耗食用油量约 40g，在

炒作时油烟的挥发量约为 3%，由此可计算出车辆段远期油烟产生量分别为 0.46t/a。食堂内厨房灶炉产生的油烟排放浓度在未采取净化措施治理的情况下，一般排放浓度在 $12\text{mg}/\text{m}^3$ 左右，超过《餐饮业油烟污染物排放标准》（DB 41/1604-2018）排放浓度“ $1.0\text{mg}/\text{m}^3$ ”标准限值。项目拟于油烟排口前安装油烟净化系统，并在屋顶设置油烟排放口，油烟处理效率大于 95%。其油烟经油烟净化系统处理后，排放浓度可降至 $1.0\text{mg}/\text{m}^3$ 以下，可满足《餐饮业油烟排放标准》（DB 41/ 1604-2018）规定的排放浓度（ $1.0\text{mg}/\text{m}^3$ ）要求，对南水北调中线工程总干渠水质影响较小。

根据《河南省生态环境厅关于支持项目建设和做好南水北调中线工程总干渠水质保护的函》，无法避让的项目车辆段由人活动产生的生活污水、生活垃圾不直接排放，应相应配套建设完善的防治措施。项目污水管道采用防渗漏性能较好的柔性接口及基础，并在污水管网管沟施工加设防渗膜，防渗要求应满足 GB18598 的要求（天然材料厚度不小于 0.5m，饱和渗透系数小于 $10^{-7}\text{cm}/\text{s}$ ；或人工合成材料 HDPE 防渗膜厚度不小于 2mm），排放至保护区外接管城市污水管网，生活垃圾及时清运。车辆段食堂采用电能清洁能源，产生的食堂油烟经过油烟净化器处理后达标排放。同时，建设单位应制定突发环境应急预案，加强应急演练，配备应急物资。

6.4 地表水环境保护措施

(1) 洵美路站和思存路站 2 个车站不设生活污水、固废收集处置设施等产污设施，同时在保护区范围内不设置施工营地。港区北站、苑陵路站在后续设计过程中将车站排污相关设施化粪池等设置在二级水源保护区之外（港区北站车站东端、苑陵路站南段），同时加强防渗处理。

(2) 车辆段的生活污水经过化粪池预处理排入相应市政污水管网；检修废水经过隔油、气浮、过滤处理排入市政污水管网；车辆冲洗废水经调节、混凝沉淀、过滤处理+光催化氧化处理后回用于洗车。

(3) 完善车辆段污水管网设计，明晰管线走向，项目污水管道采用防渗漏性能较好的柔性接口及基础，并在污水管网管沟施工加设防渗膜，防渗要求应满足 GB18598 的要求（天然材料厚度不小于 0.5m，饱和渗透系数小于 $10^{-7}\text{cm}/\text{s}$ ；或人工合成材料 HDPE 防渗膜厚度不小于 2mm），至污水接管二级保护区外的城市污水管网，加装管道流量监

控装置，做好日常检查维护，杜绝跑冒滴漏。

(4) 工程沿线各车站和主牵引变电所的生活污水经化粪池处理后接入市政污水管网，进入城市污水管网进入城镇污水处理厂进行处理。

6.5 评价小结

(1) 本项目各车站废水排入既有的市政污水管网最终进入港区对应的污水处理厂，尾水达到执行《贾鲁河流域水污染物排放标准》(DB 41/908-2014) 表 1 郑州市区排放限值。梅河、丈八沟各监测因子满足《地表水环境质量标准》(GB3838-2002) IV 类标准限值要求。

(2) 本项目沿线区域有较完善的城市排水系统，本项目车站和车辆段产生的污水均可纳入既有市政污水管网，排入对应的污水处理厂集中处理。生活污水经化粪池处理后满足《污水综合排放标准》(GB8978-1996) 表 4 三级标准，以及排入污水处理厂的进水水质要求，符合纳管条件。因此，本项目污水对地表水体影响较小。

(3) 洵美路站和思存路站 2 个车站不设生活污水、固废收集处置设施等产污设施，同时在保护区范围内不设置施工营地。苑陵路站和港区北站在后续设计过程中将车站排污相关设施化粪池等设置在二级水源保护区之外（港区北站东端和苑陵路站南端），同时加强防渗处理。落实以上措施后不会对南水北调水环境产生影响。

(4) 港区北车辆段部分用地占用南水北调中线一期工程总干渠饮用水源地二级保护区用地；二级保护区内存在综合楼、后勤服务大楼、派出所等可能产排污情况，有生产废水、生活污水和生活垃圾产生；完善车辆段污水管网设计，明晰管线走向，车辆段污水管道采用防渗漏性能较好的柔性接口及基础，并在污水管网管沟施工加设防渗膜，选用双人工衬层，防渗要求应满足 GB18598 的要求，至污水接管二级保护区外的城市污水管网，做好日常检查维护，杜绝跑冒滴漏。

(5) 总量控制要求及替代方案

项目废水排放量为 $100608.6\text{m}^3/\text{a}$ ，新增主要污染物控制量 COD4.02 吨/年、氨氮 0.3 吨/年；根据郑州市生态环境局意见，工程新增废水污染物排放总量从新郑双湖水务有限公司 2020 年度减排量中进行替代。

7 环境空气影响评价

7.1 概述

结合本工程特点，地铁列车采用电力牵引动力，无燃料废气排放，大气污染源主要是车辆段食堂油烟、排风亭排放的异味气体。

7.1.1 主要工作内容

环境空气影响评价主要工作内容有：

- (1) 根据例行监测和现状监测资料，分析工程沿线的空气环境质量现状。
- (2) 分析车辆段食堂油烟排放、地下车站风亭出口排放的异味对周围环境影响情况及风亭异味对周围居民的影响，并提出措施与选址要求。
- (3) 预测轨道交通建成后可替代公汽运输所减少的汽车尾气污染物排放量。

7.1.2 评价方法

- (1) 采用类比调查的方法预测风亭排放的异味气体对环境的影响；
- (2) 采用污染物排放系数法计算轨道交通建成后可替代公汽运输所减少的汽车尾气污染物排放量。

7.2 沿线区域环境空气质量现状调查与分析

7.2.1 沿线气象条件

航空港实验区所在区域属北暖温带大陆性温带季风气候，四季分明，冬季寒冷多雨雪，春季干旱多风沙，夏季炎热雨量充沛，秋季晴和日照足。根据郑州市气象站统计资料显示，多年平均气温 14.4℃，极端最高气温 43℃，极端最低气温-19.7℃，最大冻土深度小于 0.1 m。全年最多风向为 NE 风，频率 14.0%；次多风向为 S 风，频率 11.0%，静风频率 12.1%。全年平均风速 2.3 m/s，历年最大风速 18 m/s，最大风力 8 级。年平均雾日数 28.3 日，年平均冰冻日数 90 日，年平均风沙日数 2 日，年平均降雪厚度 30~50 cm，最大冰冻深度 17 m。

7.2.2 大气环境质量现状

(1) 监测布点及监测项目

考虑到环境空气污染源的特点、评价等级、保护对象和评价区特点等多方面因素，本次共布设 1 个大气监测点。监测点位的设置和监测时间、监测手段符合环境影响评价大气导则要求。

本次评价监测布点和监测项目见表 7.2.2-1。监测点位见附图 2-2。

表 7.2.2-1 环境空气质量现状监测布点表

序号	测点名称	监测项目	监测时间
G1	车辆段	甲苯、二甲苯、非甲烷总烃、VOCs	监测小时值和日均值。SO ₂ 、NO ₂ 、TSP、PM _{2.5} 的各监测值按规范要求取样

(2) 监测时间、分析方法

监测时间：采样日期为 2019 年 6 月 21 日~27 日连续监测 7 天，具体按照监测规范进行。

监测频次：按照《空气和废气监测分析方法》（第四版）、《环境影响评价技术导则 大气环境》（HJ2.2-2012）、《环境空气质量标准》（GB3095-2012）及有关规定和要求执行。

(3) 监测结果

各测点监测结果见表 7.2.2-2。

表 7.2.2-2 检测期间气象参数

采样日期	采样时段	气温℃	气压 kPa	风向风速 m/s	总云	低云
06 月 21 日	02:00-03:00	24.2	100.1	南风 2.2	8	6
	08:00-09:00	29.3	99.9	南风 2.1	7	5
	14:00-15:00	32.1	99.6	南风 2.3	9	7
	20:00-21:00	27.4	100.1	南风 2.5	8	6
06 月 22 日	02:00-03:00	23.1	100.1	西北风 1.6	7	5
	08:00-09:00	28.6	99.9	西北风 1.9	8	6
	14:00-15:00	31.6	99.6	西北风 2.2	9	7
	20:00-21:00	22.5	100.1	西北风 2.5	6	4
06 月 23 日	02:00-03:00	23.2	100.1	东南风 1.8	8	6
	08:00-09:00	28.5	99.9	东南风 1.7	7	5
	14:00-15:00	35.1	99.6	东南风 1.6	6	4
	20:00-21:00	29.4	99.9	东南风 2.2	8	6
06 月 24 日	02:00-03:00	23.5	100.1	西南风 2.5	6	4
	08:00-09:00	26.4	100.1	西南风 2.1	8	6

采样日期	采样时段	气温℃	气压 kPa	风向风速 m/s	总云	低云
	14:00-15:00	33.1	99.6	西南风 2.2	7	5
	20:00-21:00	27.2	100.1	西南风 2.3	9	7
06月 25日	02:00-03:00	21.3	100.1	西南风 2.5	6	4
	08:00-09:00	28.8	99.9	西南风 2.4	8	6
	14:00-15:00	32.1	99.6	西南风 2.1	7	5
	20:00-21:00	29.1	99.9	西南风 1.9	9	7
06月 26日	02:00-03:00	24.5	100.1	东南风 1.8	7	5
	08:00-09:00	29.1	99.9	东南风 1.6	8	6
	14:00-15:00	35.3	99.6	东南风 1.7	7	5
	20:00-21:00	30.1	99.9	东南风 1.5	7	5
06月 27日	02:00-03:00	23.6	100.1	西南风 1.9	9	7
	08:00-09:00	29.1	99.9	西南风 2.1	9	7
	14:00-15:00	34.3	99.6	西南风 2.1	6	4
	20:00-21:00	29.7	99.9	西南风 2.1	7	5

表 7.2.2-3 大气环境质量监测结果 ($\mu\text{g}/\text{m}^3$)

项目	1 小时平均值		
	浓度范围	最大值占标率 (%)	超标率 (%)
苯	ND~4.3	3.91	0
甲苯	ND~6.1	3.05	0
二甲苯	ND~6.5	3.25	0
非甲烷总烃	0.77~1.49	74.50	0
VOCs	3.26~4.12	4.10	0

注：苯、甲苯、二甲苯检出限为 $1.5 \times 10^{-3} \text{mg}/\text{m}^3$ 。

监测结果表明，各监测点监测因子 1 小时浓度值相应的标准要求，项目所在区域环境质量良好。

根据《2020 年郑州市环境质量状况公报》：2020 年，郑州市城区可吸入颗粒物、细颗粒物、二氧化硫、二氧化氮、一氧化碳及臭氧浓度分别为 84 微克/立方米、51 微克/立方米、9 微克/立方米、39 微克/立方米、1.4 毫克/立方米、182 微克/立方米。与上年相比，6 项主要污染物除二氧化硫浓度持平外，其余 5 项污染物可吸入颗粒物、细颗粒物、二氧化氮、一氧化碳和臭氧浓度均呈下降趋势，分别下降 15.2%、12.1%、13.3%、12.5%和 6.2%。优良天数 230 天，达标率为 62.8%，较上年增加 53 天；重污染天数 11 天，较上年减少 15 天。空气质量持续改善。超过《环境空气质量标准》(GB3095-2012) 中二级标准限值的污染物为 NO_2 、 PM_{10} 、 O_3 、 $\text{PM}_{2.5}$ 。项目所在区域属于不达标区。

根据《郑州航空港经济综合实验区 2020-2021 年秋冬季大气污染综合治理攻坚行动方案》、《郑州市 2021-2022 年秋冬季大气污染防治攻坚行动方案》，重点做好以下几方面工作，实现环境空气质量持续改善。

1. 加快环卫车辆更换。年底前国三柴油环卫车辆淘汰完毕；其余柴油环卫车辆制定方案，明确时间表，加快推进新能源更换。新购置环卫车辆原则上全部为新能源车辆。

2. 持续做好涉 VOCS 企业综合整治。加快推进涉 VOCS 企业排放调查工作，摸清全区涉 VOCS 企业产排污情况、分析问题、建立台账；对未达到标准要求的实施停产整治。

3. 加强柴油货车源头管理。严格按照市里下达的时限要求，市公安局、市交通局抄告的柴油车和 4.5 吨以上营运货车逐一落实用途，并建立台账、加强日常监管，从源头上禁止未取得建筑垃圾清运许可的货车从事建筑垃圾清运。对道路行驶的非营运车辆进行溯源，对相关责任人进行追责。

10. 持续开展非道路移动机械零点夜查联合执法行动。以施工工地、物流园区、工业企业等为重点，开展非道路移动机械抽检和联合执法，每月抽检率 50% 以上，做到重点场所全覆盖。加大对建筑工地、工业企业等非道路移动机械使用单位的管理，严格落实重污染天气非道路移动机械停止使用的要求。

13. 严格土石方作业管理。严格落实重污染天气土石方作业停工的要求，允许施工的应急抢险及民生工程严格落实“八个 100%”标准。

14. 加强道路清扫保洁。根据气象条件采取洒水、湿扫等方式，确保城区道路达标；重点加强施工工地周边、城乡结合部、渣土清运沿线等区域清扫保洁工作。

表 7.2.2-3 常规因子浓度表

污染物	年评价指标	现状浓度 ($\mu\text{g}/\text{m}^3$)	标准值 ($\mu\text{g}/\text{m}^3$)	占标率%	达标情况
PM _{2.5}	年平均质量浓度	51	35	145.7	超标
PM ₁₀		84	70	120.0	超标
SO ₂		9	60	15.0	达标
NO ₂		39	40	97.5	超标
CO	第 95 百分位数浓度	1400	2000	70.0	达标
O ₃	8 小时平均第 90 百分位数浓度	182	160	113.8	超标

7.3 营运期环境空气影响预测分析

7.3.1 风亭排放异味气体对环境的影响分析

7.3.1.1 风亭排气异味成因分析

地铁车站排风亭所排气体，因地下车站长期不见阳光，在阴暗潮湿的环境下会滋生霉菌从而散发出霉味；车辆运行时的动力系统会使地下空间环境空气温度升高；车辆运行和乘客的进入会给地下车站带进大量的灰土使其含尘量增高；人群呼出的二氧化碳气体会使空气中二氧化碳的浓度增高；车辆受电与接触装置间的高压电火花会在空气中激发产生臭氧；人的汗液挥发、地下车站内部装修工程采用的各种复合材料也会散发多种有害气体等等。根据国内既有运营的地铁车站排风亭异味调查，霉味正是地下车站风亭排气异味中的主要成分之一，即使在其运营初期也是如此。

7.3.1.2 风亭排气异味气体类比调查

(1) 类比调查方法

由于风亭排放的异味气体是低浓度、多种成分的气态混合物，其嗅阈浓度值一般在 ppb 级 (10^{-9}) 以下，这样低的浓度和复杂的成份，采用仪器测定（仪器检出限浓度范围 $10^{-6}\sim 10^{-9}$ ）各种有害物质的方法很困难，精度保证也困难，现在国内外推荐的方法均是利用人的嗅觉，进行异味物质的感官实验方法定性的测出气体异味的强度。

(2) 风亭排放异味气体影响类比调查结果与分析

根据对南京地铁 1 号线的实际调查及参考《南京地铁 1 号线环保验收调查报告》，风亭下风向 10~15m 范围内能感觉到风亭异味的影响，其中 10m 左右由明显感觉，15m 处基本界于一种临界状态。调查报告显示，张府园站北风亭附近居民楼距风亭排风口最近距离只有 11m，处于风亭异味影响范围内；三山街站南风亭紧邻周边居民住宅。但根据对周围居民调查，张府园站北风亭附近居民对风亭异味反映较为强烈，三山街站南风亭周边主要为 1-2 层的老旧居民住宅，中间由于受围墙阻隔，虽然风亭距居民住宅较近，但居民并未反映有风亭异味的影响。居民同时反映，地铁风亭排放的异味气体对周围环境的影响与季节密切相关，冬天基本感觉不到异味气体，夏天在 15m 以内有明显感觉，15m 之后感觉不明显。这是因为在冬天由于气温低，空气干燥等因素，使得分子的活化能降低，不利于细菌的生长，有些细菌甚至死亡，直接导致地铁隧道空气中的细菌种群

数量大量减少，风亭排放出的气体在冬季异味明显变小，不易使人察觉，温度越低，排出气流扩散的范围也越小。

根据宁天城际轨道交通一期工程验收监测结果，方洲广场站上风向及下风向的臭气浓度均小于 10。

综合类比，同时根据南京地铁 1 号线的珠江路站、玄武门站和宁天城际轨道交通一期工程方洲广场等验收调查结果，风亭排放异味气体影响情况见表 7.3-1。

表 7.3-1 异味气体现场嗅觉情况分析表

强度级别 距离	异味强烈	明显有异味	异味较小	嗅阈值	无异味
0~15m	√	√			
15~30m			√		
30~50m				√	
50 米以远					√

由表 7.3-1 可知，风亭排放异味在下风向 15m 范围内影响较大，15~30m 范围内可感觉到异味影响，30~50m 范围影响很小，50m 以外已无影响。

此外，根据调查类比分析：在地铁运营初期，由于地铁内部装修采用各种复合材料及散发多种气体尚未挥发完毕，风亭排出的气体的异味较大，随着时间的推移，这部分气体将逐渐减少；风亭排放颗粒物物质与周边环境的浓度的基本一致，且因地铁环控系统有较完善的除尘系统，对外环境的颗粒物具有一定的消减作用，因此，可认为不存在此类物质的污染。

7.3.1.3 营运期风亭排放异味气体影响分析

评价范围地下车站的风亭周围环境有 1 处环境敏感目标。敏感目标受地铁排风亭排放异味气体的影响程度分析结果见表 7.3-2。

表 7.3-2 敏感目标受风亭排气异味的影响程度表

站段名称	编号	敏感点名称	对应风亭区	距声源最近距离(m)			影响情况
				活塞风亭	活塞风亭	排风亭	
遵大路站	1	郑州航空港区合村并城(南区)建设项目 6 号地安置区	2 号风亭区	34.8	34.8	34.8	影响很小
	2	隆港社区	1 号风亭区	39.5	46.8	55.2	

7.3.2 场段食堂及炉灶油烟排放对周围环境影响分析

工程设港区北车辆段，场段内设置职工食堂，职工食堂采用清洁能源电能；电机车

辆没有废气排放，因此，场段内的大气污染物主要来自职工食堂油烟。

车辆段定员 1039 人。按照类比调查和有关资料显示，每人每天耗食用油量约 40g，在炒作时油烟的挥发量约为 3%，由此可计算出车辆段远期油烟产生量分别为 0.46t/a。食堂内厨房灶炉产生的油烟排放浓度在未采取净化措施治理的情况下，一般排放浓度在 12mg/m³ 左右，超过《餐饮业油烟污染物排放标准》（DB 41/1604-2018）排放浓度“1.0mg/m³”标准限值。项目拟于油烟排口前安装油烟净化系统，并在屋顶设置油烟排放口，油烟处理效率大于 95%。其油烟经油烟净化系统处理后，排放浓度可降至 1.0mg/m³ 以下，可满足《餐饮业油烟排放标准》（DB 41/ 1604-2018）规定的排放浓度（1.0mg/m³）要求。

7.4 替代公汽运输所减少的汽车尾气污染物排放量

轨道交通建设能够缓解区域道路交通运输拥挤程度，轨道交通减少了地面交通车辆，相应地减少了各类车辆排放出的废气对区域环境空气的污染，有利于改善城市环境空气质量状况。

轨道交通投入运营以后，能够有效减少汽车尾气的排放量，以公共汽车为例，按每辆公共汽车每小时平均运载 45 人/辆设计。燃油汽车排放污染情况见表 7.4-1。工程客流总体指标见表 2.1.10-1。其通过替代公汽运输减少的尾气污染物排放量见表 7.4-2。

表 7.4-1 燃油汽车尾气污染物排放情况

污染物	CO	碳氢化合物	非甲烷总烃	NO _x	颗粒物
排放系数 (g/km)	0.7	0.1	0.068	0.060	0.0045

注：以上指标来自《轻型汽车污染物排放限值及测量方法（中国第六阶段）》（GB18352.6-2016）。

表 7.4-2 工程可替代公汽运输所减少的汽车尾气污染物排放量

污染物	单位	替代公汽运输所减少的汽车尾气污染物排放量		
		初期	近期	远期
CO	kg/d	40.93	72.77	117.71
	t/a	14.94	26.56	42.96
碳氢化合物	kg/d	5.85	10.40	16.82
	t/a	2.13	3.79	6.14
非甲烷总烃	kg/d	3.98	7.07	11.43
	t/a	1.45	2.58	4.17
NO _x	kg/d	3.51	6.24	10.09
	t/a	1.28	2.28	3.68

污染物	单位	替代公汽运输所减少的汽车尾气污染物排放量		
		初期	近期	远期
颗粒物	kg/d	0.26	0.47	0.76
	t/a	0.10	0.17	0.28

由表 7.4-2 可见，工程运营后，初期通过替代公汽运输所减少的汽车尾气 CO、碳氢化合物、非甲烷总烃、NO_x、颗粒物排放量分别为 14.94 t/a、2.13 t/a、1.45 t/a、1.28t/a、0.10t/a，近期、远期可减排更多。由此表明，轨道交通建设不但改变了交通结构，提高客运量，减少运输时间，缓解地面交通紧张情况，同时可减少公汽运输汽车尾气污染物排放量，有利于改善郑州市环境空气质量。

7.5 营运期环境空气污染减缓措施

(1) 为减小风亭排气异味对周边的环境影响，本次工程设计排风口距敏感建筑应保持 15m 远以上距离。本工程风亭周边 15m 内无现状敏感目标，区域内规划新建学校、医院、集中居民住宅等人群密集建筑时需按 15m 控制。

(2) 为更有效地减轻其异味影响，应在风亭周围加强绿化、并将排风口背向敏感点一侧。

(3) 地下车站应采用符合国家环境标准的装修材料，这样既有利于保护人群身体健康，又可减轻运营初期风亭排气异味对周围环境的影响。

(4) 运营初期，轨道交通内部积尘扬起，通过风亭排出后对出风口附近局部范围内的外环境存在一定的污染，在工程竣工后，应对隧道及站台进行彻底的清扫。

7.6 评价小结

(1) 根据类比分析，风亭排放异味在下风向 15m 范围内影响较大，15~30m 范围内可感觉到异味影响，30~50m 范围影响很小，50m 以远处已无影响。本次工程设计排风口距敏感建筑均能满足 15m 以上距离的要求。为更有效地减轻其异味影响，应在风亭周围加强绿化、并将风口背向敏感点一侧。地下车站应采用符合国家环境标准的装修材料，这样既有利于保护人群身体健康，又可减轻运营初期风亭排气异味对周围环境的影响。

(2) 轨道交通运营后，初期可替代公汽运输所减少的汽车尾气 CO、碳氢化合物、非甲烷总烃、NO_x、颗粒物污染物排放量分别为 14.94 t/a、2.13 t/a、1.45 t/a、1.28t/a、

0.10t/a，近期、远期可减排更多。轨道交通较公汽快捷舒适，同时可减少汽车尾气污染物排放量，降低空气中的可吸入颗粒物浓度，对改善城市环境空气质量是有利的。

(3) 风亭周围 15m 范围内不宜新建学校、医院、集中居民住宅等敏感建筑。

批前公示稿，仅供参考

8 固体废物环境影响分析

8.1 固体废物产生情况

本项目施工期产生的固废主要为工程弃土及房屋拆迁的建筑垃圾。运营期产生的固体废物主要为车站候车旅客及工作人员产生的生活垃圾；车辆段列车清扫垃圾、生产人员生活垃圾、电动车用蓄电池；生产人员、机关办公人员的日常生活垃圾。固体废物主要来源及种类分析见表 8.1.1-1。

表 8.1.1-1 固体废物来源及种类

产生阶段	种类		来源分析
施工期	生活垃圾	主要为餐饮、生活垃圾	施工人员生活
	生产垃圾	工程弃土、建筑废料	区间及车站开挖施工、房屋拆迁等
运营期	生活垃圾	一次性水杯、矿泉水瓶、饮料瓶、塑料袋、果皮果核等	产生的数量不大，主要是旅客在车站候车厅和车上产生
		废弃报纸、杂志等	
	生产垃圾	生活垃圾	主要来自车辆段工作人员日常的生活垃圾
		废油纱、废油、隔油池污泥、废蓄电池、废弃零部件、废水处理污泥等	主要来自车辆段保养、维护、检修、废水处理等产生的少量生产垃圾

8.2 固体废物处置情况

本项目施工期产生的工程弃土及工程拆迁建筑废料主要为一般固废，建设单位在开工前，建设单位在开工前，将与相关管理部门确定专门机构负责本工程弃土及建筑垃圾处理问题。届时根据工程进度，提前作出计划，保证弃土和建筑垃圾及时处理和合理去向。施工期产生的生活垃圾属于一般固废，交由环卫统一处置。

运营期沿线车站、车辆段产生的生活垃圾由环卫统一收集处理；废弃零部件、废水处理污泥属于一般固废，收集后回收利用；电动车组用蓄电池、废油纱、含油废水隔油池处置含油污泥、废机油等属于危险废物，交由有资质单位处置。

各固废产生及治理情况见表 8.2.1-1。

表 8.2.1-1 项目固体废物利用处置方式评价表

时间	序号	固体废物	属性	废物代码		产生量(t/a)	利用处置情况
施	1	弃土、建筑	一般固废	/	/	471.81 万方	城管部门

时间	序号	固体废物	属性	废物代码		产生量(t/a)	利用处置情况
工期		拆迁					
	2	生活垃圾	一般固废	/	/	27.38	环卫处置
运营期	4	生活垃圾	一般固废	/	/	569.54	环卫处置
	5	废油纱	危险废物	HW49	900-041-49	2	委托有资质单位处置
	6	废油	危险废物	HW08	900-214-08	1.5	
	7	隔油池含油污泥	危险废物	HW08	900-210-08	2.0	
	8	废蓄电池	危险废物	HW49	900-044-49	2000余节 (约30t)	委托有资质单位处置
	9	废弃零部件	一般固废	12 废交通运输设备	541-002-12	100	回收利用
	10	水处理污泥	一般固废	62 有机废水污泥	462-001-62	3.0	委托清运

8.3 固体废物环境影响分析

(1) 本项目施工期产生的弃土、建筑垃圾属于一般固废，年产生量分别为 471.81 万方。按照渣土运输管理办法，建设单位应当向城市管理部门申请渣土处置许可，提交渣土处置方案，并按照规定缴纳处置费。本项目应公开招标渣土运输单位，参与投标的单位应是已经向城市管理部门申请并通过核准的渣土运输企业。承运单位弃渣运输应采用符合要求的密闭式的运输车辆，随车携带处置证，运输渣土的车辆，其车轮不得带泥。在运输过程中沿途不得撒漏，并按规定的路线，时间行驶和市固体废弃物管理处指定的地点倾倒，渣土弃置场由港区统一设置核准，其他单位、个人不准擅自设立弃置场受纳渣土。采取以上措施后，弃土能得到有效处置，不会对环境造成影响。施工期产生的生活垃圾统一交由环卫处置，不会对环境产生不利影响。

(2) 本项目运营期产生的生活垃圾属于一般固废，交由环卫统一处置，不会对环境产生不利影响。

(3) 按照相关要求，本工程在港区北车辆段设施约 5m² 危废暂存场所。

(4) 危险废物贮存场所（设施）环境影响分析

一、危险废物贮存场所选址可行性

本项目所在区域地质结构相对稳定，土壤类型主要为粉质黏土；项目车辆段危废暂

存场位于地面且进行硬化处理，不直接接触地下水，危废暂存场所未建于溶洞区或易遭受严重自然灾害的地区，周边无易燃、易爆等危险品仓库并位于高压输电线路防护区域外，车辆段危险废物仓库不设置在南水北调保护区范围内；另危废暂存场所应严格按照《危险废物贮存污染控制标准》（GB18597）及其修改单的相关要求进行设置。因此，本项目危险废物暂存场所选址可行。

二、危险废物贮存场所（设施）贮存能力

本项目在车辆段设置 1 座面积约 5m² 的危险废物暂存间，危废暂存场的贮存能力完全能够满足本项目的贮存需求。

三、危险废物贮存过程可能对环境的影响

本项目产生的危险废物均使用相应容器规范化存储，在危险废物堆场满足“防风、防雨、防晒、防腐、防渗漏”等措施情况下，贮存期间危险废物对周边环境影响较小。

（5）危险废物运输过程环境影响分析

本项目危险废物从车辆段内产生工艺环节运输到贮存场所过程中，若发生散落等风险事故，企业应立即使用清理物资清理，在此情况下企业内部运输对周边环境影响较小。

企业危险废物外部运输均由危险废物处置单位委托有资质的运输单位运输，不在本项目的的评价范围内。

（6）危险废物委托处置的环境影响分析

根据建设项目周边有资质的危险废物处置单位的分布情况、处置能力、资质类别，企业可将危险废物委托有资质单位处置，处置后对环境的影响较小。

（7）本项目产生的废弃零部件属一般固废，经收集后外卖综合利用，实现资源的二次利用。

综上所述，本项目施工期和营运期所产生的固体废物通过以上方法处理处置后，不会对周围的环境产生影响。

8.4 评价小结

本项目工程施工期固体废弃物可得到合理处置；运营期产生的固体废物较少，生活垃圾由专门的人员进行打扫和收集后，交由当地的环卫部门统一处理因此，本工程运营期产生的固体废物经妥善处置后，对周围环境影响不大。

9 地下水环境影响评价

9.1 概述

本次地下水环境影响评价的基本目的和任务是对拟建项目在建设期、运营期和服务期满后对地下水水质可能造成的直接影响进行分析、预测和评估，并针对这种危害提出预防、保护或者减轻不良影响的对策和措施，为建设项目选址决策、工程设计和环境管理提供科学依据。

9.2 水文地质条件

9.2.1 场地地层岩性

9.2.1.1 车辆段

根据港区北车辆段勘探（黄河勘测规划设计研究院有限公司）所揭示的地质情况，结合地形地貌特征及野外钻探、现场鉴定和原位测试结果，勘探深度内所揭露土层均由第四系堆积物组成。在垂直方向 40m 深度范围内分布有第四系全新统人工堆积物和第四系上更新统冲积、冲洪积物（ Q_3 ），按地质时代将其划分为 2 个大层，其中第 1 大层为填土层；第②大层为上更新统冲积、冲洪积物（ Q_3 ）层，分为 4 层。具体见表 9.2-1。

表 9.2-1 港区北车辆段地层与地质时代表

统	时代	层号	岩土层
全新统 Q_4	Q_4^{ml}	①0	素填土
	Q_4^{ml}	①1	杂填土
	Q_4^{ml}	①2	耕植土
上更新统 Q_3	Q_3^{al}	③31	黏质粉土
	Q_3^{al+pl}	③31C	粉砂
	Q_3^{al}	③32	黏质粉土
	Q_3^{al}	③32B	粉质黏土
	Q_3^{al}	③32C	粉砂
	Q_3^{al}	③22	粉质黏土
	Q_3^{al}	③22A	黏质粉土
	Q_3^{al+pl}	③22C	粉砂

根据以上分层依据，结合钻探描述、原位测试和室内试验，勘探深度内所揭露地层现从新到老分述如下：

第四系全新统人工堆积物（ Q_4 ）

第①0层素填土：主要分布于场地西侧。褐黄色，主要物质成分为粉土，局部含10%~15%的砂土，含5%左右到的碎砖块、灰渣、碎石等，零星混有桩头、混凝土块，桩头直径0.4~1.0m，长度0.5~2.0m不等，有机质含量不多，很不均匀。结构疏松，欠压密，堆积年代2~5年，未经沉降固结。稍湿，松散~稍密。层厚变化较大，西侧渣土消纳场最大堆积厚度约45m，渣土场周边该层堆积厚度0.7~5.0m不等。

第①1层杂填土：主要分布于场地西侧。杂色，主要物质成分为碎石、砖块、混凝土块、灰渣、玻璃等建筑垃圾，零星混有桩头、混凝土块，桩头直径0.4~1.0m，长度0.5~2.0m不等，局部含有生活垃圾，砂土及黏性土充填。结构疏松，欠压密，堆积年代2~5年，未经沉降固结。松散，稍湿。厚度0.50~3.70m，平均1.56m。

第①2层耕植土：该层主要分布于场地东侧农田及林地内，以粉土和粉砂为主，褐黄色，含少量植物根系，稍湿，稍密。厚度0.50~2.20m，平均0.80m；层底高程133.97~146.21m，平均138.80m；层底埋深0.50~2.20m，平均0.80m。

第四系上更新统冲洪积物（Q₃）

③31层黏质粉土：该层在场地普遍分布，褐黄色，稍密~中密，稍湿，切面粗糙，干强度低，韧性低；局部见有灰白色钙质胶结，局部含砂量较高或含黏性土块。厚度0.60~12.50m，平均5.64m；层底高程122.14~142.31m，平均131.83m；层底埋深：5.10~34.00m，平均10.48m。

该层主要物理力学指标如下：含水量6.4%~25.0%，平均14.6%，天然重度13.7~20.2kN/m³，平均18.2kN/m³，比重2.70，孔隙比0.467~1.052，平均0.679，压缩系数0.10~0.80MPa⁻¹，平均0.23MPa⁻¹，压缩模量2.57~15.84MPa，平均8.64MPa，属中压缩性土，固结快剪标准值：c=11kPa，φ=26.4度。

③31C层粉砂：该层在场地普遍分布，褐黄色，稍密，稍湿，主要矿物成分为石英、长石等，云母次之，含零星螺壳碎片。砂质不纯，混少量黏性土，级配不良，均匀性差，局部夹粉土、粉质黏土薄层。厚度0.50~11.70m，平均4.19m；层底高程124.64~146.21m，平均136.11m；层底埋深：1.20~48.00m，平均6.88m。

该层主要物理力学指标如下：含水量1.5%~20.2%，平均10.5%，天然重度12.9~20.2kN/m³，平均17.0kN/m³，比重2.69，孔隙比0.552~1.158，平均0.741，压缩系

数 $0.07\sim 0.47\text{MPa}^{-1}$ ，平均 0.16MPa^{-1} ，压缩模量 $4.63\sim 22.22\text{MPa}$ ，平均 12.65MPa ，属中压缩性土。标贯实测击数平均 12.9 击。

③32 层黏质粉土：该层在场地普遍分布，褐红色~褐黄色，中密~密实，稍湿，切面粗糙，干强度低，韧性低，见有锈黄色斑点，含砂量较高，局部渐变为粉砂。厚度 $1.00\sim 15.90\text{m}$ ，平均 5.16m ；层底高程 $113.64\sim 134.90\text{m}$ ，平均 123.25m ；层底埋深： $11.40\sim 39.60\text{m}$ ，平均 17.91m 。

该层主要物理力学指标如下：含水量 $7.8\%\sim 25.0\%$ ，平均 15.8% ，天然重度 $16.3\sim 20.3\text{kN/m}^3$ ，平均 18.6kN/m^3 ，比重 2.70，孔隙比 $0.464\sim 0.920$ ，平均 0.649，压缩系数 $0.09\sim 0.58\text{MPa}^{-1}$ ，平均 0.24MPa^{-1} ，压缩模量 $3.12\sim 17.07\text{MPa}$ ，平均 8.21MPa ，属中压缩性土，固结快剪标准值： $c=19\text{kPa}$ ， $\varphi=23.8$ 度。标贯实测击数平均 25.1 击。

③32B 层粉质黏土：红褐色~褐黄色，一般呈可塑~硬塑状，切面较光滑，干强度中等，韧性中等，含零星钙质结核及螺壳碎片，核径 $1\sim 2\text{cm}$ 。见少量铁锰质氧化物及黑色锰质斑点，局部含砂量较高。厚度 $0.90\sim 13.10\text{m}$ ，平均 4.13m ；层底高程 $116.32\sim 137.46\text{m}$ ，平均 126.70m ；层底埋深： $7.70\sim 27.00\text{m}$ ，平均 14.92m 。

该层主要物理力学指标如下：含水量 $11.6\%\sim 21.6\%$ ，平均 16.6% ，天然重度 $17.1\sim 20.1\text{kN/m}^3$ ，平均 18.9kN/m^3 ，比重 2.71，孔隙比 $0.518\sim 0.771$ ，平均 0.643，压缩系数 $0.11\sim 0.43\text{MPa}^{-1}$ ，平均 0.26MPa^{-1} ，压缩模量 $3.98\sim 13.93\text{MPa}$ ，平均 7.16MPa ，属中压缩性土，固结快剪标准值： $c=27\text{kPa}$ ， $\varphi=15.8$ 度。标贯实测击数平均 25.1 击。

③32C 层粉砂：黄褐色，稍湿，中密~密实，矿物成分以长石、石英、云母为主，局部渐变为细砂，局部多夹粉土薄层。厚度 $0.70\sim 8.80\text{m}$ ，平均 2.57m ；层底高程 $116.44\sim 141.31\text{m}$ ，平均 126.89m ；层底埋深： $7.40\sim 21.60\text{m}$ ，平均 13.93m 。

该层主要物理力学指标如下：含水量 $7.1\%\sim 19.1\%$ ，平均 14.5% ，天然重度 $16.5\sim 19.9\text{kN/m}^3$ ，平均 18.9kN/m^3 ，比重 2.69，孔隙比 $0.492\sim 0.709$ ，平均 0.597，压缩系数 $0.10\sim 0.28\text{MPa}^{-1}$ ，平均 0.17MPa^{-1} ，压缩模量 $5.80\sim 15.74\text{MPa}$ ，平均 10.20MPa ，属中压缩性土。

③22 层粉质黏土：红褐色，一般呈硬塑~坚硬状，切面稍光滑，干强度中等，韧性中等，含铁锰质氧化物薄膜及斑点，含少量钙质结核，核径 $1\sim 5\text{cm}$ 。厚度 $0.70\sim 8.30\text{m}$ ，平均 4.37m ；层底高程 $112.10\sim 131.50\text{m}$ ，平均 121.40m ；层底埋深： $16.20\sim 27.60\text{m}$ ，

平均 20.90m。

该层主要物理力学指标如下：含水量 12.0%~24.4%，平均 18.4%，天然重度 16.9~20.8kN/m³，平均 19.3kN/m³，比重 2.69，孔隙比 0.490~0.940，平均 0.634，压缩系数 0.10~0.55MPa⁻¹，平均 0.23MPa⁻¹，压缩模量 3.40~15.25MPa，平均 8.30MPa，属中压缩性土，固结快剪标准值：c=30kPa，φ=17.1 度。标贯实测击数平均 24.5 击。

③22A 层黏质粉土：褐红色~褐黄色，密实，稍湿，切面粗糙，干强度低，韧性低。含砂量较高，局部渐变为粉砂。厚度 1.20~10.40m，平均 4.37m；层底高程 106.97~124.26m，平均 117.96m；层底埋深：18.00~28.70m，平均 23.82m。

该层主要物理力学指标如下：含水量 13.1%~25.3%，平均 19.3%，天然重度 17.2~20.3kN/m³，平均 19.0kN/m³，比重 2.70，孔隙比 0.512~0.933，平均 0.667，压缩系数 0.11~0.42MPa⁻¹，平均 0.27MPa⁻¹，压缩模量 4.25~15.18MPa，平均 6.90MPa，属中压缩性土，固结快剪标准值：c=17kPa，φ=24.9 度。标贯实测击数平均 22.5 击。

③22C 层粉砂：褐黄色，稍湿，中密~密实，矿物成分为石英、长石等，云母次之。砂质不纯，混少量黏性土。厚度 0.60~8.60m，平均 2.61m；层底高程 109.53~126.28m，平均 119.55m；层底埋深：16.00~32.50m，平均 21.79m。

该层主要物理力学指标如下：含水量 10.6%~16.7%，平均 14.0%，天然重度 15.0~19.4kN/m³，平均 18.3kN/m³，比重 2.69，孔隙比 0.530~0.945，平均 0.656，压缩系数 0.10~0.57MPa⁻¹，平均 0.22MPa⁻¹，压缩模量 3.41~15.89MPa，平均 11.17MPa，属中压缩性土。

9.2.1.2 洵美路站~思存路站区间

从地勘报告（黄河勘测规划设计有限公司）中可知，区间线路穿越南水北调段勘探深度范围内所揭露地层如下所示：

第四系全新统人工堆积物（Q₄^{ml}）

第①1 层杂填土：杂色，成分较杂，为灰渣、混凝土、粉土、小碎石。局部路基地段上部为混凝土。稍湿，稍密~中密。厚度 0.4~1.2m。

第四系全新统冲积物（Q₄^{al}）

第②32 层砂质粉土：灰黄色，稍湿，稍密，摇震反应中等，干强度低，韧性低。

厚度 0.1.8~2.8m。

第②32C 层粉砂：灰黄色，稍湿，稍密，矿物成分以长石、石英、云母为主，局部夹薄层粉土。厚度 0~3.3m。

第②33 层黏质粉土：黄褐色~灰褐色，湿~很湿，稍密，含少量贝壳碎片及零星钙质结核，核径 0.5~1.0cm，摇震反应中等，干强度低，韧性低。厚度 3.5~7.2m。

第②33B 层粉质黏土：灰褐色，可塑，具黑色锰质斑点，夹薄层粉土，干强度中等，韧性差，切面稍粗糙。厚度 0~1.7m。

第②41 层粉细砂：黄褐色，粉砂为主，局部为细砂，饱和，中密为主，矿物成分以长石、石英、云母为主，砂质较纯。厚度 4.1~9.8m。

第②41A 层黏质粉土：黄褐色~灰黄色，湿~很湿，中密，摇震反应中等，干强度低，韧性低，含零星钙质结核，核径 0.5~2cm。厚度 0~4.4m。

第四系上更新统冲积物（ Q_3^{al} ）

第③21 层粉质粘土：黄褐色~褐红色，硬塑为主，干强度高，韧性强，切面较光滑，见黑色锰质斑点，局部粉粒含量较高，含少量钙质结核，含量约 10~25%，核径 2~5cm，

局部富集呈层或块状。厚度约 10m。

第③21G 层钙质胶结：灰白色，以钙质结核为主，钙质结核富集胶结成层，岩心呈柱状，强度较高，充填粉质粘土。厚度 0.8~1.9m。

第③22 层粉质粘土：棕红色~褐红色，硬塑~坚硬，干强度高，韧性强，切面较光滑，见黑色锰质斑点，含少量钙质结核，核径 1~3cm，局部富集呈层或块状。厚度 10.8~12.0m。

第③23 层粉质粘土：黄褐~红褐色，坚硬为主，黏粒含量较高，局部为黏土，干剪强度高，韧性强，切面光滑，含少量钙质结核，核径 1~3cm。最大揭露厚度 18.0m。

盾构区间主要位于粉质黏土③21、钙质胶结③21G 层。

9.2.2 水文地质条件

9.2.2.1 车辆段

根据区域水文地质资料，工程区以上更新统和中更新统的硬塑状粉质黏土为隔水层，地下水可分为上层潜水和下层承压水。地下水年变化幅度 3~5m，主要补给来源为地表雨水和侧向径流，排泄方式主要为地下径流和人工抽取地下水，近年地下水位受人工抽取地下水影响下降严重。场区及附近地表水和地下水均无污染源。

根据现场调查和访问，工程区近 3~5 年最高水位埋深 20~30m（从自然地面起算），历史最高水位标高 136.0~130.0m（西高东低）。通过室内试验对上部土层作了渗透试验，试验结果见表 9.2-2。

表 9.2-2 渗透试验指标统计表

层号	③31C	③31	③32C	③32	③32B	③22A	③22C	③22	
岩土名称	粉砂	黏质粉土	粉砂	黏质粉土	粉质黏土	黏质粉土	粉砂	粉质黏土	
数量	4	12	2	6	4	2	2	4	
垂直渗透系数 cm/s	最小值	1.69E-04	2.39E-05	2.25E-05	5.88E-06	1.33E-06	2.76E-05	6.24E-05	1.36E-06
	最大值	4.66E-04	1.04E-04	6.99E-05	1.34E-05	4.98E-06	3.42E-05	2.24E-04	5.04E-06
	平均值	3.07E-04	6.20E-05	4.42E-05	2.37E-05	3.25E-06	3.09E-05	1.43E-04	2.84E-06

岩土层渗透系数（k）值的大小，取决于土的成因、颗粒大小、颗粒级配及土的密实度等，因此，对渗透系数（k）的采用，根据附近已有的抽水试验资料和相关的收集室内渗透试验资料及郑州地区经验，考虑到土样采取、运输和搬运等扰动因素，各土层渗透系数建议值见表 9.2-3。

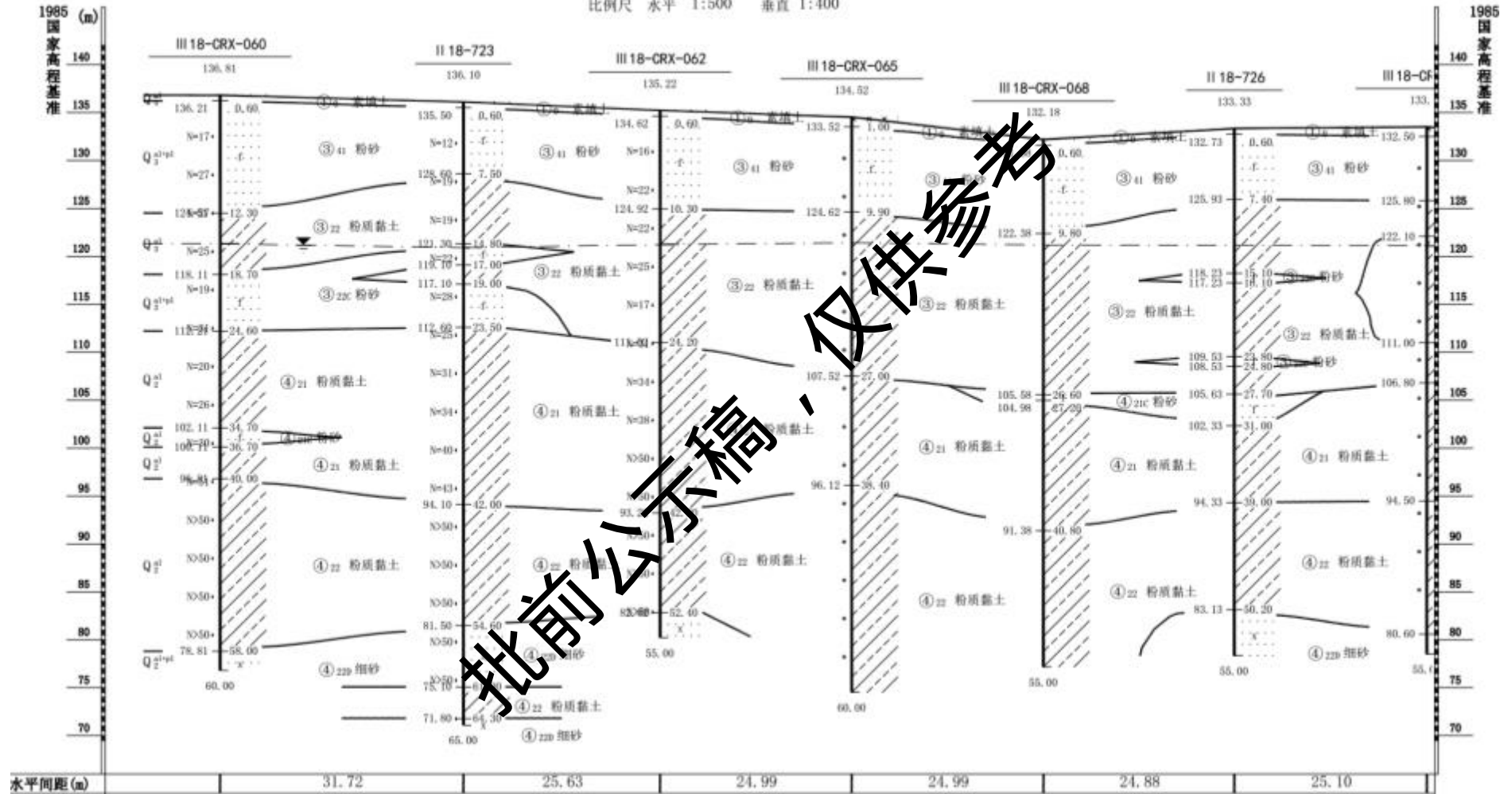
表 9.2-3 渗透系数建议值表

层号	③31C	③31	③32C	③32B	③32	③22A	③22C	③22
岩土名称	粉砂	黏质粉土	粉砂	粉质黏土	黏质粉土	黏质粉土	粉砂	粉质黏土
垂直渗透系数 m/d	6.0~7.0	0.3	5.0~6.0	0.03	0.3	0.3	7.0~8.0	0.02

A-A'工程地质剖面图

比例尺 水平 1:500 垂直 1:400

1/3



9.2.2.2 洵美路站~思存路站区间

洵美路站~思存路站区间地下水类型主要为第四系松散堆积物孔隙水。地下水埋深5.50~11.50m，水位标高110.06~120.67m，受地形影响，水位标高呈北高南低趋势，主要赋存于②33层黏质粉土和②41层粉细砂中，为孔隙潜水，属弱~中等透水层。下部硬塑状粉质黏土为相对隔水层。

松散土层孔隙水其补给来源为大气降水和地下水径流补给。根据区域水文地质资料，地下水径流方向为自西北向东南径流。地下水位受季节的影响明显，排泄方式主要表现为以地下径流方式向东南方向排泄，其它方式有人工抽取地下水等。地下水位的变化与地下水的赋存、补给及排泄关系密切。

根据现场调查和访问，本区间地下水正常年份受季节变化影响时，年变幅1~3m。根据现场调查和访问，结合区间两端洵美路站和思存路站的水位情况，本区间历史最高水位（抗浮水位）埋深2~3m，标高为117.0~125.0m（北高南低）。

9.3 地下水环境现状调查与评价

9.3.1 地下水监测井布置

根据《环境影响评价技术导则 地下水环境》（HJ610-2016）的要求，本次地下水现状监测在拟建车辆段共选取了3个地下水水质监测井。监测点位见表9.3-1和图9.3-1。

表9.3-1 地下水监测井布置情况表

水井编号	监测项目	位置	水位 (m)
D1	水位、水质	场地上游	80
D2	水位、水质	场地	130
D3	水位、水质	场地下游	70
D4	水位、水质	场地南侧	80
D5	水位、水质	场地东北侧	100
D6	水位、水质	场地北侧	90

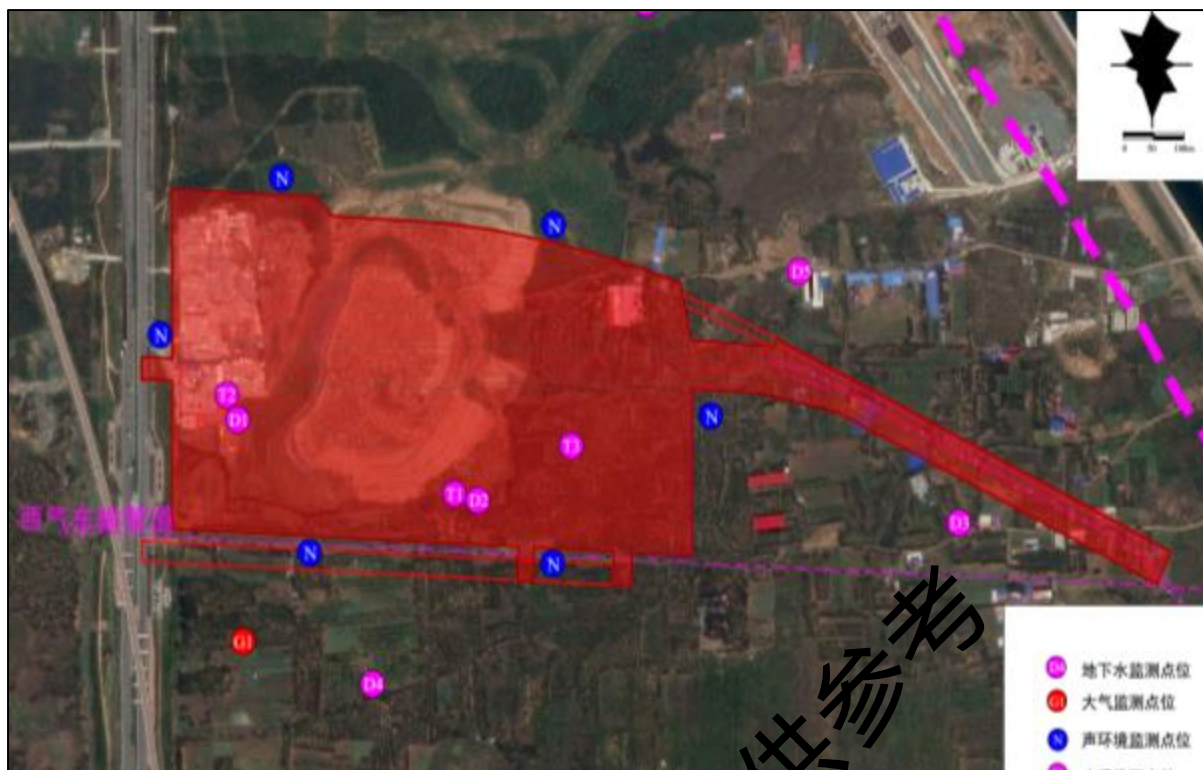


图 9.3-1 车辆段环境质量现状监测布点图

9.3.2 地下水水质监测结果

(1) 监测项目

监测因子为： K^+ 、 Na^+ 、 Ca^{2+} 、 Mg^{2+} 、 CO_3^{2-} 、 HCO_3^- 、 Cl^- 、 SO_4^{2-} 的浓度；pH、氨氮、硝酸盐、亚硝酸盐、挥发性酚类、氰化物、砷、汞、铬(六价)、总硬度、铅、氟、镉、铁、锰、溶解性总固体、高锰酸盐指数、硫酸盐、氯化物。

(2) 监测时间和频率：2019年06月21日，监测一天。

(3) 监测方法：按国家环保总局颁发的《环境监测技术规范》和《环境监测分析方法》的有关规定和要求执行。

(4) 监测结果：监测结果见表 9.3-3。

对照国家《地下水质量标准》(GB/T14848-93)可知：各监测因子均符合 III 类标准。

表 9.3-2 地下水八大离子监测结果表 (单位：mg/L)

监测井	K^+	Na^+	Ca^{2+}	Mg^{2+}	CO_3^{2-}	HCO_3^-	Cl^-	SO_4^{2-}
D1	0.89	57.3	25.1	11.8	未检出	213	10.1	11.8
D2	1.31	61.1	41.3	25.8	未检出	246	25.3	79.8
D3	1.17	64.5	39.9	26.1	未检出	235	21.6	80.4

根据结果可知，本次评价的各项中，pH、氨氮、硝酸盐、亚硝酸盐、挥发性酚类、氰化物、砷、汞、铬(六价)、总硬度、铅、氟、镉、铁、溶解性总固体、硫酸盐、氯化物等均符合《地下水质量标准》（GB/T14848-2017）III类标准。

批前公示稿，仅供参考

表 9.3-3 地下水监测结果表（单位：mg/L pH 无量纲）

监测点	pH	挥发性酚类	氰化物	耗氧量	溶解性总固体	氨氮	硝酸盐	亚硝酸盐	总硬度	氟化物
D1	7.76	0.0003L	0.004L	0.82	205	0.091	2.71	0.016L	122	0.668
D2	7.64	0.0003L	0.004L	0.73	388	0.082	0.016L	0.016L	207	0.905
D3	7.8	0.0003L	0.004L	0.71	379	0.085	0.987	0.016L	205	0.856
III 类标准	6.5~8.5	0.002	0.05	3	1000	0.5	20	0.02	450	1
IV 类标准	5.5~6.5, 8.5~9	0.01	0.1	10	2000	0.5	30	0.1	550	2
监测点	汞	砷	镉	铁	锰	六价铬	铅	氯化物	硫酸盐	
D1	4×10 ⁻⁵ L	3×10 ⁻⁴ L	0.001L	0.02L	0.004L	0.004L	2.5×10 ⁻³ L	10.1	11.8	
D2	4×10 ⁻⁵ L	3×10 ⁻⁴ L	0.001L	0.02L	0.004L	0.004L	2.5×10 ⁻³ L	25.3	79.8	
D3	4×10 ⁻⁵ L	3×10 ⁻⁴ L	0.001L	0.02L	0.004L	0.004L	2.5×10 ⁻³ L	21.6	80.4	
III 类标准	0.001	0.05	0.01	0.3	0.1	0.05	0.05	250	250	
IV 类标准	0.001	0.05	0.01	1.5	1	0.1	0.1	350	350	

批前公示稿，仅供参考

9.4 地下水环境影响预测

9.4.1 施工期地下水影响

(1) 对地下水水质影响

1、施工人员生活污水

一般施工单位通过租用施工营地附近单位或旅馆房屋作为办公、生活用房，生活污水通过市政污水管道进入城市污水处理厂集中处理。

2、施工场地污水及施工机械车辆冲洗污水

按照一般工程设计，在施工场地内设置了截水沟、沉淀池和排水管道，截留收集施工场地内的冲洗废水及施工泥浆污水等，经过沉淀处理后排入市政管网，泥浆经干化后交渣土管理部门处置。

3、散体建筑材料的运输与堆放产生的污水

在车站、隧道施工营地附近，尽量减少长久堆放小颗粒、易飘散的建筑材料和弃土（渣），从源头上避免或减少扬尘污染发生的频次。在施工过程中，应加强对散体建筑材料的保管，必要时可覆盖防水油布，避免因降雨径流冲刷、车辆漏洒、扬尘等环节造成建筑材料颗粒物淋滤入渗进入地下水。

4、施工排水

隧道和地下车站施工采取了严密的防排水措施，正常施工条件下不会产生涌水。开挖时产生的渗水，水质与现状地下水水质相同，不会对周边地下水环境造成污染。

5、施工注浆浆液

施工注浆对水环境的影响主要为注浆液的影响。通过以上分析，可以看出注浆中主要成分是水 and 水泥，泥浆中主要成分是水，作为添加的水玻璃、膨润土、CMC、纯碱等物质含量极小。其次，以上添加剂没有重金属、剧毒类、有机类污染物，且无毒添加剂含量低，对水环境的影响较小。再次，施工过程中，注浆、泥浆使用时段较短，水泥注浆固化快，成型后具备较强的防腐防渗性能，而一般泥浆自带收集系统，循环利用。这些施工泥浆水中主要污染物为 SS，具有良好的可沉性，一般经沉淀池处理后，可排入站址周边市政污水管网，对工程周边地下水环境的影响不大。

严格采取以上措施处理后，则施工期无排入地下的污染物，只需做好场地地面、沉

淀池、管道等设施的防渗措施，就能有效阻隔污染物进入地下含水层。因此，工程施工不会对地下水水质产生影响，基本能够维持地下水水质现状。

（2）对南水北调干渠的影响

根据《郑州机场至许昌市域铁路工程（郑州段）区间穿越南水北调中线干线潮河段工程专题设计报告》（2019年10月），以及中线局复函（附件4），穿越南水北调干渠采用了盾构施工，盾构施工对南水北调干渠影响如下：

盾构机开挖前，岩土体完成自身的固结沉降，随着盾构机每一步的开挖掘进，区间隧道因土体开挖初始应力释放而导致洞室周边岩土体发生相应应变位移，主要表现为垂直方向上岩土体的沉降，从而引起干渠底部发生沉降。

运用对施工开挖每一步进行模拟，其中每一开挖步产生的岩土体位移变化量相互叠加。通过观察分析每一开挖步周边岩土体产生的位移变化量，得出以下结论：盾构施工穿越干渠渠底时，渠底的沉降最大值为3.46mm，此沉降是由于盾构区间施工引起的地层损失。盾构区间每一步开挖后，掌子面前方约5m范围内因为土体卸荷导致干渠底开始下沉，但由于盾构机在掌子面处有一定的支护作用，土体沉降量不是很大，由此引起的干渠沉降约2~3mm。

随着盾构机的推进，在掌子面后方约8m范围内由于盾尾空缺以及建筑空隙引起的干渠底沉降逐渐增大，从而引起干渠沉降的增加，最大时达到约11.55mm。开挖面过去约10~15米后，地层的扰动逐渐消失，同时盾尾脱出后产生的周边岩土与管片间的建筑空隙得到了盾尾同步注浆的及时填充，有效的抑制了地层沉降的进一步发展，沉降开始趋于稳定。

经以上分析可知，本盾构区间穿越施工时，南水北调干渠沉降变化过程与盾构穿越河道的变形趋势相符，南水北调干渠底最大沉降为11.55mm，每延米差异沉降值最大为0.36mm，计算结果均满足南水北调总干渠的要求。

9.4.2运营期地下水水质影响

1、车站排水

结构渗漏水、清扫水、消防废水及雨水水量大但水中污染物含量较低，经雨水泵站抽升后排入市政雨水管道；车站生活污水经化粪池处理后排入城市污水处理厂集中处理。

2、车辆段排水

车辆段生活污水（含粪便污水）经化粪池预处理，经化粪池处理后排入城市污水处理厂集中处理。生产污水经中和、沉淀、隔油、气浮预处理后排入城市污水管网，最终进入城市污水处理厂集中处理。

9.4.2.1 模拟情景

此次模拟计算以车辆段为例，污染物泄漏点主要考虑场区的污水池等污水处理区。建设场地的含水层可概化成上部的人工杂填土包气带，下部的素填土孔隙潜水含水层，以及粉质粘土隔水层。潜水含水层较承压含水层易于污染，是建设项目需要考虑的最敏感含水层，因此作为本次影响预测的目的层。

正常工况下，生产及生活污水不会对车辆段地下水水质造成污染。非正常工况下，主要考虑厂区污水站的渗漏对地下水可能造成的影响。建设场地动态稳定，污染物在浅层含水层中的迁移，因此可概化为平面瞬时注入式点源的一维稳定流水动力弥散问题，通过对污染物源强的分析，筛选出具有代表性的污染因子进行正向推算。分别计算 100 天，1000 天，10000 天后的污染物的超标距离与最大运移距离。

对污染物的厂区潜水环境影响预测参照《环境影响评价技术导则-地下水环境》（HJ610-2016）推荐的一维稳定流动一维水动力弥散问题，概化条件为一维半无限长多孔介质柱体，一端为定浓度边界。其解析解为：

$$\frac{1}{2} \operatorname{erfc}\left(\frac{x-ut}{2\sqrt{D_L t}}\right) + \frac{1}{2} e^{\frac{ux}{D_L}} \operatorname{erfc}\left(\frac{x+ut}{2\sqrt{D_L t}}\right)$$

式中：x—预测点距污染源强的距离，m；

t—预测时间，d；

C—t 时刻 x 处的污染物浓度，mg/L；

C₀—地下水污染源强浓度，mg/L；

u—水流速度，m/d；

D_L—纵向弥散系数，m²/d；

erfc ()—余误差函数。

9.4.2.2 水文地质参数设置

评价区内易污染含水层为潜水含水层，根据野外施工钻孔情况，确定本次车辆段含

水层由潜水面至④21 粉质黏土粉土，含水层的厚度约为 10m。

(1) 水文地质参数

本报告地下水水文地质条件情况引用岩土工程勘察报告的资料。计算参数根据地质勘察资料并根据含水层中颗粒大小、颗粒均匀度类比取得的水文地质参数，详见表 9.4-1。

表 9.4-1 勘察报告提供的地下水含水层参数

含水层	渗透系数 (m/d)	水力坡度 (%)	孔隙度
车辆段潜水含水层	0.3	4.4	0.12

(2) 弥散度的确定

D.S.Makuch (2005) 综合了其他人的研究成果，对不同岩性和不同尺度条件下介质的弥散度大小进行了统计，获得了污染物在不同岩性中迁移的纵向弥散度，并存在尺度效应现象（图 9.4-1）。根据室内弥散试验以及我们在野外弥散试验的试验结果，并根据含水层中砂砾石颗粒大小、颗粒均匀度和排列情况类比，对本次评价范围潜水含水层，纵向弥散度取 10m。

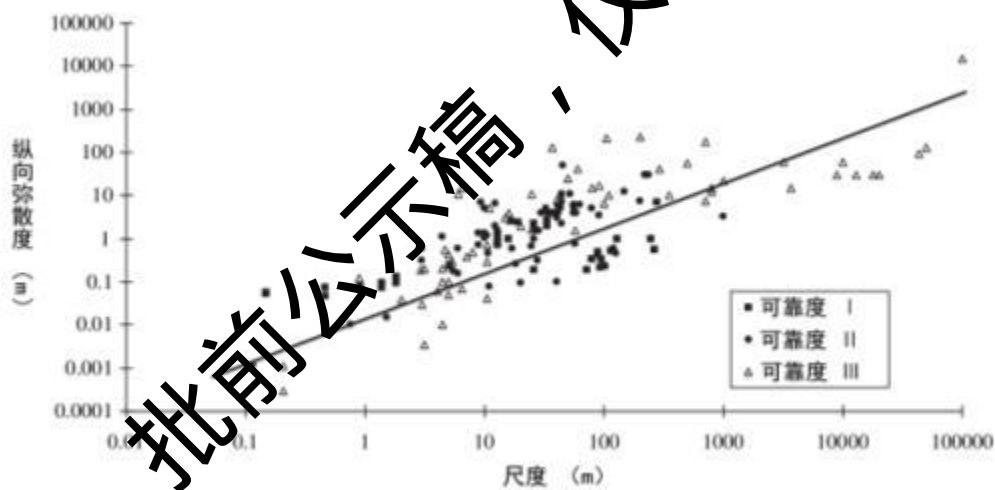


图 9.4-1 松散沉积物的纵向弥散度与研究区域尺度的关系

表 9.4-2 含水层弥散度类比取值表

粒径变化范围 (mm)	均匀度系数	m 指数	弥散度
0.4-0.7	1.55	1.09	3.96
0.5-1.5	1.85	1.1	5.78
1-2	1.6	1.1	8.8
2-3	1.3	1.09	13.0
5-7	1.3	1.09	16.7
0.5-2	2	1.08	3.11
0.2-5	5	1.08	8.3

0.1-10	10	1.07	16.3
0.05-20	20	1.07	70.7

地下水实际流速和弥散系数的确定按下列方法取得：

$$U = K \times I / n$$

$$D_L = a_L \times U^m$$

其中：U — 地下水实际流速，m/d；

K — 渗透系数，m/d；

I — 水力坡度，‰；

N — 孔隙度；

D_L — 纵向弥散系数，m²/d；

a_L — 纵向弥散度；

m — 指数。

计算参数结果见表 9.4-3。

表 9.4-3 计算参数一览表

参数 含水层	地下水实际流速 U (m/d)	弥散系数 D _L (m ² /d)	污染源强 C ₀ (mg/L)
			石油类
车辆段含水层	0.011	0.04356	90

9.4.2.3 预测结果

污染物运移范围计算分别见表 9.4-4 和图 9.4-2~图 9.4-7。

表 9.4-4 石油类污染物运移范围预测结果表

含水层	污染物迁移时间 (d)	超标距离 (m)	最远运移距离 (m)
车辆段	100	11	12
	1000	42	46
	10000	206	218

注：超标范围及距离标准参照《地表水环境质量标准》（GB 3838-2002）中 III 类水标准。

本项目建设区地下基础之下第一土层为粉质粘土层，渗透性能较差，弥散系数较小。从上表中可以看出，石油类在地下水中污染范围为：车辆段 100 天超标最远距离达 11m，1000 天最远超标距离 42m，10000 天的最远超标距离 208m。总体看来，石油类对厂区的地下水影响不大，最远影响距离 218m。

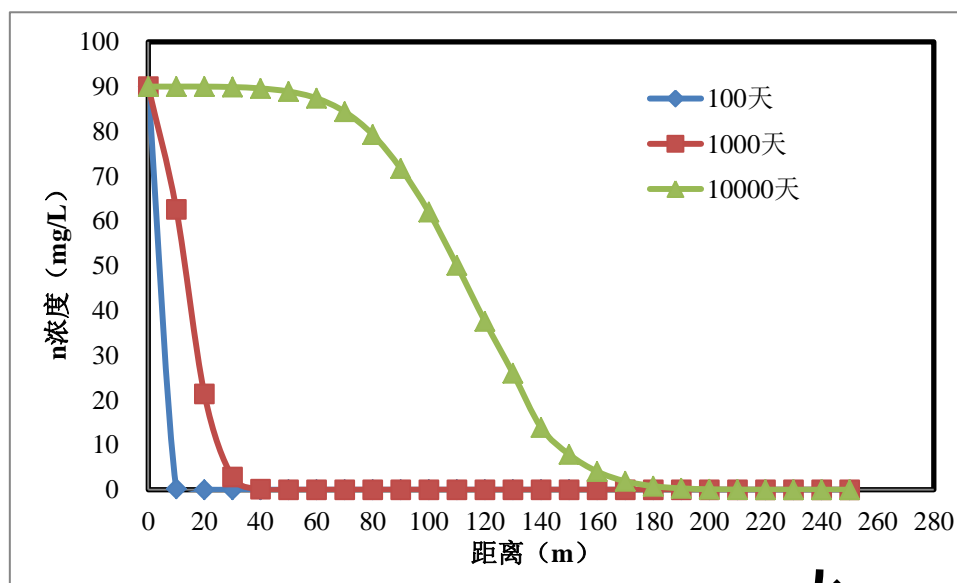


图 9.4-5 非正常工况下车辆段石油类迁移范围图

项目拟建地周边居民生活用水已由自来水管网供给，污染物扩散不会对其产生明显影响。本项目污染物在非正常工况下发生渗漏，10000 天内对周围地下水影响范围较小。

9.4.2.4 对南水北调中线干渠影响分析

根据工程设计资料，车辆段综合楼与南水北调中线干渠最近距离为 818m；根据预测结果，发生泄漏情况下对地下水最远影响距离为 218m，因此工程发生泄漏的情况对南水北调中线干渠影响较小。

本次污染模拟计算中，未考虑污染物在含水层中的吸附、挥发、生化反应等，模型的各项参数也予以保守性考虑。这样的选择主要考虑一下因素：1、有机污染物在地下水水中的运移非常复杂，影响因素除对流、弥散作用以外，还存在物理、化学、微生物等作用，这些作用常常会使污染浓度衰减。目前国际上对这些作用参数的准确获取还存在着困难；2、从保守性角度考虑，假设污染物在运移中不与含水层介质发生反应，可以被认为是保守型污染质，只按保守型污染物来计算，即只考虑运移过程中的对流、弥散作用。在国际上有很多用保守型污染物作为模拟因子的环境质量评价的成功案例；3、保守型考虑符合工程设计的思想。

9.5 地下水环境保护措施

9.5.1 源头控制措施

(1) 各工地施工期间应设排水管道，将施工生产废水和营地生活污水经初步处理后排入城市下水道系统。

(2) 在基坑开挖和隧道掘进中保证施工机械的清洁，并严格文明、规范施工，避免油脂、油污等跑冒滴漏进而污染地下水。

(3) 做好施工、建筑、装修材料的存放、使用管理，避免受到雨水、洪水的冲刷而进入地下水环境。

(4) 施工期产生的生活垃圾应集中管理，统一处置，以免废液渗入地下污染水质。

(5) 沿线车站、车辆段的污水处理设施采取防渗漏措施，确保不污染地下水。

(6) 严格执行各个环节的防渗要求，污水处理设施、危险品仓库、蓄电池间等划为重点防渗区，加强防渗处理。并在场区内布设地下水环境跟踪监测点位，定期监测场区地下水变化情况。车辆段设计中，应统筹考虑车辆段的平面布局，洗车库、污水处理站等重点生产排污点应远离饮用水源地保护区。

9.5.2 分区防控措施

根据勘察报告，车辆段场地地下水类型主要为第四系松散堆积物孔隙水。地下水埋深 7.60~25.80m，水位标高 119.35~121.67m，主要赋存于③41、③22C 及以下的砂层和粉土层中，上更新统粉质黏土为相对隔水层。分布较连续稳定，包气带防污性能为中。因此应对各类车间生产线、废水管道、废水处理池等作业区间进行不同防渗处理，以便遇到情况能及时发现，减小对地下水环境的影响。根据项目的污染控制难易程度及包气带防污性能分级，及地下水环境敏感程度。本次评价将场区的防渗分区主要分为重点防渗区、一般防渗区和简单防渗区。

重点防渗区主要包括检修联合库、运用联合库、洗车库、垃圾房、工程车库、物资总库、蓄电池间、综合维修中心、污水处理站、以及涉及饮用水源保护区污水管道等区域。根据行业相关规范标准进行设计，由于该项生产过程中产生有含油废水、COD 等，故该区域防渗技术要求为等效粘土防渗层 $M_b \geq 6.0m$ ， $K \leq 10^{-7} cm/s$ ，或参照《危险废物填埋污染控制标准》（GB18598）执行；其中在污水管网管沟加设防渗膜，选用双人工衬层，防渗要求满足 GB18598。

略

图 9.5-1 车辆段分区防渗图

批前公示稿，仅供参考

9.5.3 穿越南水北调干渠施工措施

根据《郑州机场至许昌市域铁路工程（郑州段）区间穿越南水北调中线干线潮河段工程专题设计报告》（2019年10月），以及中线局复函（附件4），在盾构施工过程中做好以下措施：

（1）严格控制土仓内压力、刀盘转速及出土量，以求得土仓压力与地层压力的平衡。土仓土压力设定是土压平衡掘进模式的最重要的参数，土仓土压力值的设定要充分考虑到水头压力及水土压力（及其变化），并应实时调整，随水头、土层的变化而变化，以保证土仓的土压力足以平衡开挖面的压力。施工时应根据监测情况实时调整。

（2）盾构机在渠底掘进中，要每天进行渣土性质分析，严密监测渣土的成分变化，判断前方地层情况，及时调整掘进参数。

（3）盾构机在渠底掘进中，要建立严格的渣土管理制度，对出渣量进行认真统计，每环出渣量与临近的一个掘进环出土量进行比较。

（4）盾构下穿南水北调干渠期间应严格控制交接油缸行程及行程差。在过河之前，对盾尾密封刷进行检修并加足油脂，确保盾尾的密封性。

（5）盾构掘进过程中，穿越段位于粉砂土层中，采用以泡沫（泡沫剂浓度为3%~5%）改良为主，辅助加水的改良方案进行渣土改良，以改善土仓内土的和易性，加强对刀盘的保护，提高掘进效率。

（6）严格同步注浆工序，确保地层稳定。注浆管要经常检查，确保管路畅通。必要时，衬砌壁后实施二次注浆。

（7）在下穿南水北调干渠段施工完成后，根据地表监测和深孔沉降的监测情况，调整深孔注浆施工参数。

（8）盾构推进过程中，重点控制盾构姿态，避免盾构上浮、叩头和后退等现象发生，加大注浆量、加强纠偏测量工作。

（9）完善的监测网，安排专人对地面施工范围进行24小时（间隔不大于4小时）监测，及时进行信息反馈，及时进行盾构参数调整。在下穿南水北调干渠期间，由南水北调管理局进行主导，由建设单位、施工单位、监理单位、监测单位、设计单位进行协同，组成监测机制联合小组，进行沉降监控，掘进数据分析，问题查找、反馈。在各方

合作下，安全、平稳地进行南水北调干渠穿越。

(10) 加强机械检修养护，防止螺旋输送机喷涌砂，盾尾及铰接部位漏砂等，造成地层损失，加大沉降。

(11) 当前方地质情况复杂或不容易确定时，密切监视土压、螺旋输送机等参数，结合地面监测情况，分析开挖面的稳定性，发现问题及时采取有效对策。

(12) 避免穿越南水北调总干渠范围内停机检修等工作。

(13) 加强管片防水材料粘贴质量控制，预防管片在此区域发生渗漏水现象。

(14) 盾构下穿南水北调干渠加固措施

根据本区间的地质情况、施工特点及郑州地区其它地铁区间隧道的施工经验，本区间盾构下穿南水北调干渠施工过程中，主要采用克泥效工法、同步注浆、二次注浆、深孔注浆等四种加固措施保证盾构下穿南水北调干渠施工过程中南水北调干渠的安全。

采用水泥砂浆作为注浆材料，该浆材具有结石率高、结石体强度高、耐久性好和能防止地下水浸析的特点。施工过程中应对原材料进行高标准环保要求，对盾构施工过程中的注浆浆液进行有害物质的环保检测，并出具环保检测结果。检测结果符合要求方可实施。对比分析盾构下穿施工前与施工后收集内水样及下穿位置处与上游 1km 外干渠内郑许市域铁路（郑州段）区间穿越南水北调中线干线潮河段工程专题设计报告水位，并出具检测结果，如果出现有害物质异常情况，则及时通报监理、业主、设计及既有干渠管理单位研究处理。

(15) 强化施工人员的质量意识，并对盾构有关施工人员进行技术培训。加强现场施工管理，制定现场的管理措施和管理监督制度。在盾构下穿南水北调干渠期间，地面安排专人 24 小时不间断进行巡视，出现异常情况及时向盾构值班工程师及项目部领导反馈信息，以便及时采取措施。

9.6 评价小结

(1) 车辆段场地地下水类型主要为第四系松散堆积物孔隙水。地下水埋深 7.60~25.80m，水位标高 119.35~121.67m，主要赋存于③41、③22C 及以下的砂层和粉土层中，上更新统粉质黏土为相对隔水层。

(2) pH、氨氮、硝酸盐、亚硝酸盐、挥发性酚类、氰化物、砷、汞、铬(六价)、

总硬度、铅、氟、镉、铁、溶解性总固体、硫酸盐、氯化物等均符合《地下水质量标准》（GB/T14848-2017）III类标准。

（3）工程施工期、运营期各类生产废水和生活污水通过收集处理后达标排放，不排入地下水含水层。各类污水处理设施通过采取相应的防水防渗措施，可以保持场地周边地下水中各项指标稳定，基本能维持水质现状，不会造成地下水污染。危险品和各类固废得到合理暂存和处置，对区域地下水影响较小。

（4）确切落实提出的各项地下水环境保护措施，以保障工程施工运营全过程中地下水环境不受到破坏。

批前公示稿，仅供参考

10 生态环境影响与评价

10.1 概述

10.1.1 评价内容及重点

- (1) 重点分析评价范围内的工程对土地利用、弃土、弃渣等生态环境影响；
- (2) 分析评价地上线路，以及出露地面的车站风亭、冷却塔、出入口、车辆段等对其邻近区域城市景观的影响。

10.1.2 评价方法

通过现场调查和实地踏勘，结合本工程建设的特点，以及国内既有地铁工程建设对生态环境和城市景观产生的影响类比调查分析结果，分析工程实施对沿线生态环境及城市景观的影响。





10.2 生态环境现状

10.2.1 工程沿线主要生态系统现状

本工程位于城市建成区、城市待建区内，沿线生态系统类型主要为城镇生态系统及农业生态系统。车辆段选址现状主要为荒地，段内存在一处废弃的渣土消纳场，选址西侧为华夏大道，其他均为荒地。起点-新郑机场站区间主要沿华夏大道、迎宾大道建设，属于城市建设区域，沿线分布有大量的住宅小区、工厂厂房等，主要是以人工结构为基础的城镇生态系统。新郑机场站-遵大路站区间沿线用地主要为农田、厂房、村庄，为典型的农业生态系统。遵大路站-明港南站区间主要沿遵大路、雍州路、双鹤湖四路，属于城市在建区，沿线分布有大量在建住宅小区，待开发荒地等，主要以人工结构为基础的城镇生态系统。明港南站-终点区间用地以农田为主，属于农业生态系统。

表 10.2.1-1 工程沿线主要生态系统

序号	区间	生态系统类型	典型航拍
1	车辆段	荒地	

序号	区间	生态系统类型	典型航拍
2	起点-新郑机场站	城镇生态系统	
3	新郑机场站-遵大路站	农业生态系统	
4	遵大路站-明港南站	城镇生态系统, 多为在建区	
5	明港南站-终点	农业生态系统	

10.2.2 工程沿线土地利用、景观现状

10.2.2.1 工程线路用地及景观现状

本工程线路主要沿城市既有道路敷设，工程线路用地现状主要为道路用地、局部为农田用地，工程线路各车站、区间主要用地现状及规划主要内容见表 10.2.1-1

表 10.2.2-1 工程线路各车站、区间主要用地现状

序号	站点名称	片区名称	规划主要功能	线路形式	沿线景观现状
1	港区北站	郑州航空港经济综合实验区	①国际航空物流中心：依托郑州新郑国际机场，完善实验区陆空衔接的现代综合运输体系，提升货运中转和集疏能力，逐步发展成	地下	城市景观
2	机场北站				

3	寺东孙站	<p>为全国重要的国际航空物流中心。②航空经济为引领的现代产业基地：发挥航空运输综合带动作用，强化创新驱动，吸引高端要素集聚，大力发展航空核心产业，培育壮大航空关联产业，促进产业集群发展，形成全球生产和消费供应链重要节点。③内陆地区对外开放重要门户：提升航空港开放门户功能，完善国际化营商环境，提升参与国际产业分工层次，构建开放型经济体系，建设富有活力的开放新高地。④现代航空都市：树立生态文明理念，坚持集约、智能、绿色、低碳发展，优化实验区空间布局，以航兴区、以区促航、产城融合，建设具有较高品味和国际化程度的城市综合服务区，形成空港、产业、居住、生态功能区共同支撑的航空都市。⑤中原经济区核心增长极：强化产业集聚和综合服务功能，增强综合实力，延伸向周边区域的产业和服务链，推动与郑州中心城区、郑汴新区联动发展，建设成为中原经济区最具发展活力和增长潜力的区域。</p>		农业景观
4	锦绣枣园站			
5	翱翔路站			
6	迎宾大道站			
7	新郑机场站			
8	遵大路站			
9	苑陵路站			
10	洵美路站			
11	思存路站			城市景观
12	黄海路站			
13	双鹤湖北站			
14	双鹤湖站			
15	双鹤湖南站			
16	明港南站			

10.2.2.2 工程地面建筑用地及景观现状

(1) 工程沿线车站所在用地及景观现状

1.港区北站

表 10.2.2-1 车站占地情况

项目	站点	风亭	冷却塔	出入口
简介	地上二层	3组	1个	4个
现状	线路左侧住宅、线路右侧空地、荒地	位于空地	位于空地	位于街边绿地、空地
规划	线路左侧规划为居住用地、右侧规划为绿地	位于绿地	位于绿地	位于街边绿地
站点图片				

2. 机场北站

表 10.2.2-2 车站占地情况

项目	站点	风亭	冷却塔	出入口
简介	地下三层岛式	2 组	1 个	3 个
现状	线路右侧为郑新城际铁路；线路左侧为郑州航空港第一水厂	位于绿地	位于绿地	位于街边绿地
规划	路口西南象限规划为省林业厅用地，东南象限规划为住宅用地，东北象限规划为交通设施用地，西北象限规划为公用设施用地，目前仅有西北象限已实现规划，现状为给水厂	位于绿地	位于绿地	位于街边绿地
站点图片				


3. 寺东孙站

表 10.2.2-3 车站占地情况

项目	站点	风亭	冷却塔	出入口
简介	地下二层岛式	2 组	1 个	4 个
现状	路口东北侧有郑港产业园，西南侧有中原医药物流城，路口东南侧有市政绿地	位于绿地	位于绿地	位于街边绿地
规划	规划东北、西南侧为商业用地；西南为物流用地；东南为住宅及绿化用地	位于绿地	位于绿地	位于街边绿地
站点图片				

4. 锦绣枣园站

表 10.2.2-4 车站占地情况

项目	站点	风亭	冷却塔	出入口
简介	地下二层岛式	2组	1个	2个
现状	线路右侧为郑新城际铁路；线路左侧为锦绣枣园小区	位于绿地	位于绿地	位于街边绿地
规划	规划线路左侧为住宅小区；右侧为机场用地	位于绿地	位于绿地	位于街边绿地
站点图片				

5. 翱翔路站

表 10.2.2-5 车站占地情况

项目	站点	风亭	冷却塔	出入口
简介	地下二层岛式	2组	1个	2个
现状	线路右侧为郑新城际铁路；线路左侧为加油站及空地	位于绿地	位于绿地	位于街边绿地
规划	规划左侧为商业用地；右侧为机场用地	位于绿地	位于绿地	位于街边绿地
站点图片				

6. 迎宾大道站

表 10.2.2-6 车站占地情况

项目	站点	风亭	冷却塔	出入口
简介	地下二层岛式	3组	1个	6个
现状	线路左为迎宾大道高架；线路右侧为河南航空、新郑农商银行等	位于绿地	位于绿地	位于绿地
规划	规划线路两侧为机场用地	位于绿地	位于绿地	位于绿地



7.新郑机场站

表 10.2.2-7 车站占地情况

项目	站点	风亭	冷却塔	出入口
简介	地下四层岛式	2组	0个	2个
现状	车站位于新郑机场内	停车场	停车场	停车场
规划	机场用地	停车场	停车场	停车场



8. 遵大路站

表 10.2.2-8 车站占地情况

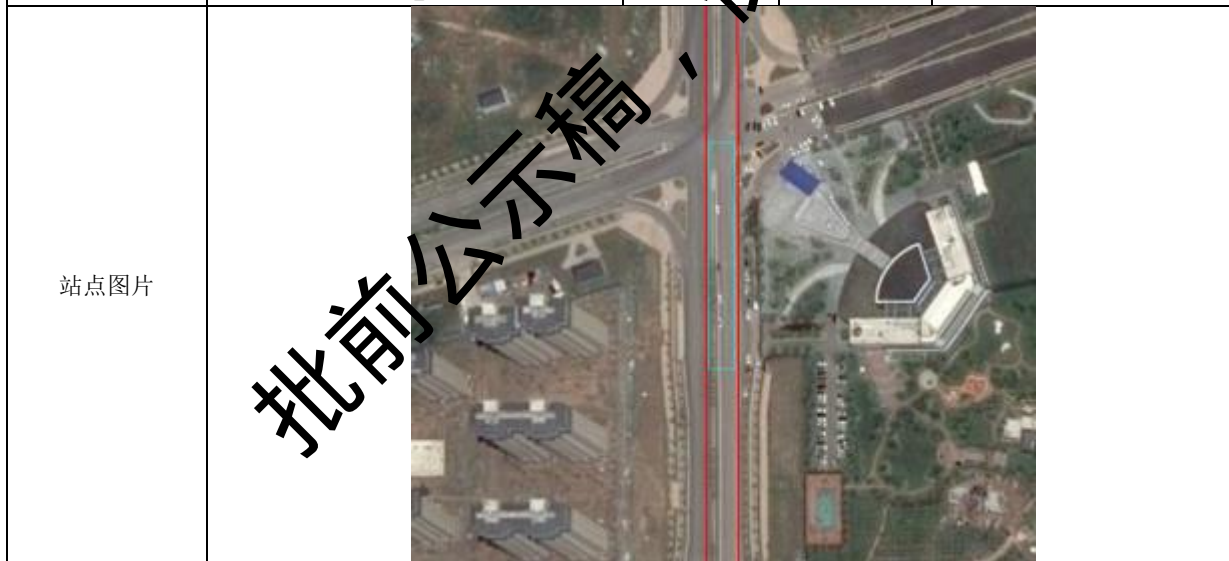
项目	站点	风亭	冷却塔	出入口
简介	地下二层岛式	2组	1个	4个
现状	车站右侧为西象限为隆港社区、东向限为郑州航空港区合村并城（南区）6号地安置区；左侧西象限为郑州航空港育人国际学校，东向限为东向限为郑州航空港区合村并城（南区）15号地安置区	位于绿化	位于绿化	位于绿化
规划	规划线路两侧为住宅用地	位于绿化	位于绿化	位于绿化



9. 苑陵路站

表 10.2.2-9 车站占地情况

项目	站点	风亭	冷却塔	出入口
简介	地下二层岛式	2 组		3 个
现状	车站右侧为和昌盛世城邦和郑州航空经济试验区合村并城 20 号安置区；左侧为盛世城邦售楼处	位于绿化	位于绿化	位于绿化
规划	规划西北、西南象限为绿地及住宅；东北象限为绿地；东南象限为商业用地	位于绿化	位于绿化	位于绿化



10. 洵美路站

表 10.2.2-10 车站占地情况

项目	站点	风亭	冷却塔	出入口
简介	地下二层岛式	2 组	1 个	4 个
现状	车站左右两侧为空地	位于空地	位于空地	位于空地
规划	规划西北象限为商业用地；西南、东南为住宅用地；东北为绿地。	位于绿化	位于绿化	位于绿化



11. 思存路站

表 10.2.2-11 车站占地情况

项目	站点	风亭	冷却塔	出入口
简介	地下二层岛式	2组	1个	4个
现状	车站右侧为空地，左侧为空地及河东第六安置区2号地块	位于空地	位于空地	位于空地
规划	规划东南、东北、西北象限为居住用地；西南象限为商业用地	位于绿化	位于绿化	位于绿化



12. 黄海路站

表 10.2.2-12 车站占地情况

项目	站点	风亭	冷却塔	出入口
简介	地下二层岛式	2组	1个	4个
现状	车站右侧为空地，左侧为空地及3号安置区	位于空地	位于空地	位于空地
规划	规划西南、西北象限为居住用地；东南、东北象限为绿化及工业用地	位于绿化	位于绿化	位于绿化



13. 双鹤湖北站


表 10.2.2-13 车站占地情况

项目	站点	风亭	冷却塔	出入口
简介	地下二层岛式	2 座	1 个	4 个
现状	车站右侧为安置小区，左侧为施工营地	位于绿地	位于绿地	位于绿地
规划	规划东南象限为商业用地；西南、西北象限为居住用地；东北象限为绿地及水域；	位于绿地	位于绿地	位于绿地




14. 双鹤湖站

表 10.2.2-14 车站占地情况

项目	站点	风亭	冷却塔	出入口
简介	地下三层岛式	2组	1个	2个
现状	车站位于中央公园	位于绿地	位于绿地	位于绿地
规划	规划为公园绿地	位于绿地	位于绿地	位于绿地
站点图片				

15. 双鹤湖南站

表 10.2.2-15 车站占地情况

项目	站点	风亭	冷却塔	出入口
简介	地下二层岛式	2组	1个	6个
现状	车站左侧为空地；右侧为河东区九 置区3号地块	位于空地	位于空地	位于空地
规划	规划东北、东南、西北象限为商业用 地；西南象限为居住用地	位于绿地	位于绿地	位于绿地
站点图片				

16. 明港南站

表 10.2.2-16 车站占地情况

项目	站点	风亭	冷却塔	出入口
简介	地下二层岛式	4组	1个	8个
现状	车站左右均为空地	位于空地	位于空地	位于空地

规划	规划东北、西北象限为居住用地；东南象限为道路交通设施用地、居住用地；西南象限为道路与交通设施用地	位于绿化	位于绿化	位于绿化
站点图片				

(2) 高架段占地情况

地上线路高架段位于 K43+870-终点（由于此段未李粮店煤矿区，因此此段以高架线路形式通过），此段有基本农田存在。为减少工程占地，此段未设置场段或者车站，只有桥墩占用部分基本农田，对比郑州市的基本农田量，此占用基本农田比例较小，不会影响郑州市的基本农田比例，另对占用基本农田的建设单位应按照“占一补一”的原则对基本农田进行补偿。

同时高架段穿过 2 个村庄，不可避免的占用住宅用地。对穿过的 2 个村庄建设单位进行拆迁。

根据规划，高架段沿线两侧规划为农林及生态防护用地、居住及配套服务、综合功能用地。

(3) 车辆段所在用地及景观现状

本项目设港区北车辆段一座，车辆基地选址位于规划导航路以北、华夏大道以东、双湖大道以南、滨河西路以西地块内。该选址红线地用地约 45.5ha 公顷。用地较规整，地势东低西高，现状多为荒地及堆土场地，有一条高压走廊贯穿其中，规划为绿地和居住用地。

车辆段用地现状见图 2.8.1-1，规划见图 2.8.1-2。

10.2.3 工程沿线野生动物资源现状

由于本工程沿线主要为城市建成区及待建区，人类活动强烈，经过长期的开发活动，沿线已无大型野生动物，现有野生动物主要以生活于树、灌丛的小型动物为主，主要分布于工程沿线农田生态系统中。通过资料分析、实地踏勘，得出本工程评价范围内动物种类及分布如下：

- 爬行类

评价范围内爬行类主要有多疣壁虎和中国石龙子。多疣壁虎，又叫壁虎，常见于居民区壁缝、墙角或乱石堆中。中国石龙子，又称“四脚蛇”，主要分布于灌草丛中，数量较多。

- 鸟类

评价范围内鸟类主要为麻雀、斑鸠和灰喜鹊等。

- 兽类

评价范围内兽类（不包括水生兽类）主要种类有普通伏翼、小家鼠、东方田鼠、黄鼬等，均为小型兽类。

10.2.4 工程沿线植被资源现状

工程沿线现有植被主要为城市绿化植被及少量农业植被，城市绿化植被主要有主要树种有杨、柳、悬铃木、槐、榆、泡桐、松、柏等。农业植被主要为小麦、玉米、大豆、花生等。经过实地踏勘，本工程沿线评价范围内无古树名木分布。

10.2.5 工程沿线生态环境敏感区概况

（1）森林公园

郑州市已批准的森林公园 6 处，其中国家级 2 处，省级 3 处，县级 1 处，总面积 27303hm²，占郑州市域面积 3.7%，具体包括河南嵩山国家森林公园（国家级）、郑州国家森林公园（国家级）、河南嵩北森林公园（省级）、河南巩义青龙山森林公园（省级）、河南中牟森林公园（省级）、新郑始祖山森林公园（县级）。

通过识别，工程沿线未涉及以上森林公园。

（2）风景名胜区

郑州市市域共有各类风景名胜区 11 处，其中国家级风景名胜区 3 处、省级 7 处、县级 1 处，总面积 32523.97hm²。风景名胜区主要分布在市域的黄河南岸、西部山区，

有景色壮美、文化意蕴丰厚的河南嵩山风景名胜区、有绿树满山、亭阁相映、山清水秀的国家 4A 级郑州黄河风景名胜区、有以绚丽多姿的自然山水为主体、以古城堡为特色的山岳型风景名胜区——浮戏山—环翠峪风景名胜区，还有巩义北宋皇陵风景名胜区、新郑始祖山旅游区、新密市汉墓旅游区、中牟雁鸣湖生态旅游区、官渡古战场旅游区等等。

通过识别，工程沿线未涉及以上风景名胜区。

(3) 饮用水源保护区

郑州市城市集中式饮用水水源地包括河流型、护坡、水库型和地下水饮用水水源地。根据豫政办〔2016〕23 号文：全省地下水集中式饮用水水源地 1064 个，河流型地表水集中式饮用水水源地 56 个，水库型地表水集中式饮用水水源地 96 个郑州市城市集中式饮用水水源地 28 个（不含南水北调中线工程饮用水源地规划（2015））。

根据识别，本项目涉及的饮用水水源保护区为南水北调中线一期工程饮用水源地，具体关系见下表 10.2.5-1。

表 10.2.5-1 本工程与南水北调中线工程的位置关系

序号	饮用水源地名称	区间位置	与线路相对关系			
			线路相关路段	一级保护区	二级管保护区	备注
1	南水北调中线工程饮用水源地保护区	车辆段及出入线	车辆段	/	车辆段部分设施在二级保护区内	二级保护区内面积约 0.2km ²
2		苑陵路站、思存路站	K33+287-K34+630; K34+940-K36+030	/	下穿 1343m; 下穿 1090m	洵美路站、思存路站位于占用二级保护区内、苑陵路站南端侵入二级保护区约 90m
3			K34+630-K34+940	下穿 310m	/	
4		港区北站	出入线 DK0+000~DK0+210	/	港区北东段侵入二级保护区约 210m	/

10.2.6 工程沿线文物保护保护单位等历史文化保护目标情况

根据河南省文物局关于本项目选线方案的批复、郑州市文物考古研究院为本工程编制的《郑州市轨道交通港区至许昌市域铁路（郑州段）工程文物调查报告》以及其他文物资料，本工程沿线涉及不可移动文物点 7 处。其中，全国文物保护单位有苑陵故城 1 处，其他 6 处文物点均未定级。6 处未定级的不可移动文物中，5 处为古文化遗址（田

王遗址、二甲张遗址、敬庄遗址、岗孙遗址、小潘庄遗址），1 处为古墓群（坟后左墓群）。在第三次全国文物普查过程中，本项目区域做过全面普查。尤其是南水北调沿线还做过古遗址、古墓葬的专题调查。在本项目与郑州新郑国际机场二期交汇处、南水北调交汇处、华夏大道（原四港联动大道）、雍州路（原航兴路）沿线等，均配合各基建项目发掘过古遗址、古墓葬等，并出土了大量珍贵文物。

根据对郑州市轨道交通港区至许昌市域铁路（郑州段）工程文物调查的情况，河南省文物局于 2017 年 11 月 8 日以“豫文物基[2017]53 号”文对工程选线方案进行了批复，原则同意郑州市轨道交通港区至许昌市域铁路（郑州段）工程选线方案。

工程与文物保护单位的位置关系

根据资料，本工程周边 60m 范围内只涉及一处文物保护单位为苑陵故城(国家级)，其与本工程的位置关系见表 10.2.6-1。

表 10.2.6-1 本工程相关文物古迹与线路的位置关系

级别	名称	时代	相关线路段	线路与文物保护单位的位置关系 (m)			
				线路敷设方式	建设控制地带	保护范围	本体
全国文物保护单位	苑陵故城	东周、秦、汉	新郑机场站-道力路 地下	最近距离 36.5	最近距离 138.4m	/	

10.3 与城市土地利用规划的符合性分析

城市交通运输与城市土地利用和社会经济活动之间存在密切的互动关系。一方面未来城市经济发展、活动区域分布、土地利用布局决定了城市交通需求规模和交通需求模式，从而从宏观上决定了城市交通结构、城市交通设施应有的建设水平和可能的布局形态；另一方面，作为城市骨架的城市交通网络，其布局结构对城市总体布局来说具有诱导性和先驱性，深刻地影响到城市土地利用和开发，影响到整个城市生活的节奏和效率。

本工程主要为地下线路，直接占用土地面积较少，另地上段线路占地主要为墩柱占地，占地面积较少。地下线路沿线基本上是土地利用规划中划定的适宜建设用地，符合城市土地利用总体规划；站位的设置基本上位于大型居住、商业及休闲娱乐区的既有或规划道路的交叉口，土地利用格局未发生大的改变，通过严格控制施工占地，合理设置出入口及风亭位置，可避免对生态敏感目标的影响；地上线路位于 K43+870-终点（由于此段未李粮店煤矿区，因此此段以高架线路形式通过），此段有基本农田存在，为减

少工程占地，此段未设置车辆段、停车场或者车站，只有桥墩占用部分基本农田，对比郑州市的基本农田量，此占用基本农田比例较小，不会影响郑州市的基本农田比例，另对占用基本农田的建设单位应按照“占一补一”的原则对基本农田进行补偿。

根据《中共河南省委河南省人民政府关于进一步加强耕地保护的实施意见》，严格落实耕地占补平衡责任。完善耕地占补平衡责任落实机制，严格落实“占一补一、占优补优、先补后占”要求。非农建设占用耕地的，建设单位必须依法履行补充耕地义务，无法自行补充数量、质量相当耕地的，应当按规定足额缴纳耕地开垦费。对耕地保有量低于耕地保护目标红线的地方，除省重点项目、民生工程及脱贫攻坚工程按“占一补一”落实补充耕地外，其他建设项目按“占一补二”落实补充耕地，直至实有耕地面积达到目标红线为止。对经依法批准占用永久基本农田的，缴费标准按当地耕地开垦费最高标准的两倍执行。目前，工程已获得河南省自然资源厅选址意见书和省林业局用地审核同意（附件 12）。

基于以上分析，评价认为，大力发展轨道交通符合“贯彻落实‘十分珍惜、合理利用土地’的基本国策”及郑州市土地利用总体方针，通过轨道交通建设，将推进郑州市市向以公共交通为主体的土地开发模式和交通模式转变，从而促进土地资源的集约利用和优化配置。本工程符合郑州市土地利用规划。

10.4 生态环境影响评价

10.4.1 工程占地对沿线生态环境影响分析

（1）工程占地类型及数量

本项目总占地 124354.4m²，其中新征永久占地 648979.6m²，临时占地 120635.8m²。

永久占地包括车站工程、区间线路工程（含出入场线）、附属工程占地、中间风井、高架桥梁。工程永久占地 648979.6m²，其中车站工程 76859m²，桥梁工程 107658m²、车辆段工程 446907m²、中间风井 3464.6m²。

临时占地包括施工生产生活区和临时堆土场占地，主要集中在车辆段、出入线、区间、车站和中间风井。

（2）征地的环境影响分析

工程实施后永久占地范围内原有土地利用类型将被工程所代替，但工程呈带状分布，

地下段主要沿既有道路敷设，工程实施后不会导致评价区内的土地利用格局发生改变。

高架段土地耕作条件和气候条件优越，长期以来形成了优良的农业种植传统。工程永久占用部分耕地将在一定程度上对所在区域内农业生产产生不利影响。同时对该土地拥有使用权的农民收入和生活质量有一定影响；另外工程建设完成后进行绿化时，如引入非本地土著种，将增加外来植物入侵的风险，可能会侵占农业用地，影响农业生产，变相地增加了农业生产的成本。但是总体来说工程占用耕地相对于整个区域耕地数量比重很小，且沿线区域主要规划为城镇，工程占地不会对沿线农业生产环境造成影响。

同时，工程占用植被虽然会使沿线植被生产力有所减少，但远远不会使本区域植被自然生产力下降一个等级，加之工程将采取一定的植被恢复措施，因此，工程对沿线自然体系生产力的影响是能够承受的。

（3）车辆段占地影响

根据工程可研，本项目设置车辆段一座，车辆段与轨道交通正线相对地理位置关系较为理想，有利于出入场线的布置，与城市道路互通的衔接条件较好。

车辆段选址位于规划绿地内。因此该地块的是否可作为车辆段建设用地，建设单位用与相关规划部门进行沟通。

10.4.2 植被影响分析

（1）对沿线植被的影响

本工程占用植被类别主要为农田植被及沿街绿地，不涉及珍稀野生植被及古树名木，工程建设不会对沿线植被类型造成影响。

（2）对城市绿地的影响

本工程地下车站出入口、风亭等地面建筑物将占用部分道路绿化带。通过对车站出入口、风亭占用绿地进行恢复重建，可恢复工程建设所占用城市绿地数量，同时通过采取有效的恢复措施（如在出入上方设置花坛）后可增加城市公共绿地的数量，提高城市绿化覆盖率。另外车辆段的建设将破坏所在地原有植被，工程建成后地面建筑和场地四周和内部将进行以乔、灌、草相结合的绿化设计，亦可增加城市绿地数量。

（3）对农田的影响

根据相关资料和现场调查，工程沿线评价范围内基本农田分布在 K43+870-终点。

高架段墩柱占用基本农田量相对较小，在占用后，建设单位应按照“占一补一”的原则对占用的基本农田进行补偿，采取以上措施后，本工程的建设不会对区域的基本农田产生明显的影响。

（4）城市绿地缓解措施

①工程施工将占用一定数量的绿地，但施工前应根据城市绿化管理的相关规定：现有城市绿地一律不得占用；规划确定的城市绿地，不得移作他用。已被擅自占用的绿地，园林绿化管理部门有权责令占用单位及个人限期退回。逾期不退者，园林绿化管理部门可根据本条例规定给予重罚。重大建设项目需占用绿地而又确实无法避让时，须经园林绿化管理部门同意，并就近安排相应的绿化用地，占用单位应向园林绿化管理部门缴纳绿地补偿费。如因建设需要临时借用绿地，须经园林绿化管理部门同意，并按有关规定缴纳绿地占用费。

②公共绿地和防护绿地的绿化工程设计、施工，应当执行有关技术标准及规范，按规定由具有相应资质的单位承担。建设项目配套的绿化工程应当与主体工程同时规划、同时设计，按批准的设计方案建设。建设项目的规划管理验收须有园林绿化行政管理部门参加。建设项目主体工程竣工后，建设单位必须清理绿化用地，并在一年内完成绿化工程。具备绿化条件的土地使用权出让地块和建设项目，半年内不能开工建设的，土地使用权人和建设单位应当按照园林绿化行政管理部门的要求，进行简易绿化。对未完成绿化的，责令限期完成，逾期不完成的，由园林绿化行政管理部门组织代为绿化，绿化费用由责任单位承担。绿化树种要以乡土树种为骨干树种，适当引进一些外来树种，充分展现城市绿化个性。

10.4.3 野生动物影响分析

本工程沿线野生动物资源较为匮乏，无大型珍稀野生动物分布，沿线野生动物主要分布于农田及灌木林中，同时项目区域大部分已经是人类活动较为频繁的场所，区域内野生动物对于生长环境要求较宽，对人为影响适应性较强，工程的建设和运营不会干扰沿线野生动物的正常活动，也不会对其生活习性造成大的改变，其主要影响有：

（1）对爬行动物及小型兽类的影响

工程评价范围内分布的爬行动物主要栖息在水沟、水塘边的草灌丛及阴暗潮湿的灌

从、荒地等处。施工期间，植被破坏及施工活动干扰会改变局部环境，使爬行动物的生活环境受到一定影响。施工活动会迫使它们会迁移到非施工区，但对其生存不会造成威胁。小型兽类数量少，在施工期间，由于人类活动增多，导致其局部生境被破坏，但这些动物都具有较强的活动能力，会逃避施工对其不利影响，而且区域内适宜其生活的环境范围广，所以工程实施对其的影响也是非常有限的。

（2）对鸟类的影响

施工期，鸟类由于环境的变化影响了它们的生活、取食环境，将被迫离开它们原来的领域。从整个环境来看，工程范围以外有面积较大的相似生境，可供这些鸟类重新选择栖息环境，工程实施不会对其产生较大的影响。临时征地区域的鸟类将被迫离开原来的领域。当临时征地区域的植被恢复后，它们仍可回到原来的领域附近。

综上所述，工程实施不会对沿线野生动物造成较大影响。

10.4.4 工程土石方对生态环境的影响分析

（1）工程土石方量

工程挖方总量为 618.3 万 m^3 ，填方总量 179.57 万 m^3 ，利用方 151.05 万 m^3 ，土石方利用率 24.4%，经移挖作填后需弃方 46.25 万 m^3 ，另需外购土方 28.52 万 m^3 。

工程产生的弃渣主要为地下车站和区间开挖的一般土方、携渣泥浆和拆迁建筑废料。主体设计中，因土方含水量较高、土质条件较差，达不到工程车站和区间场地填筑要求，因此将一般土方和脱水后的携渣泥浆通过公路运至周边工程场地填筑利用，符合水土保持要求。拆迁建筑废料由当地政府负责回收和处理，不单独设置弃渣场，有利于水土保持。

（2）取土（石、料）场设置分析评价

工程产生的弃渣主要为地下车站和区间开挖的一般土方、携渣泥浆和拆迁建筑废料不能满足工程自身填筑要求，工程所需的宕渣拟从附近合法料场商购解决，不设置自采料场。在运输过程中车不得满载，并在商购料表面采取遮盖防护，防止沿途散溢。

利用料场开采剥离料宕渣作为本工程填筑料，可减少宕渣临时堆置占地，又解决本工程填筑料来源，符合水土保持要求。商购料场的水土流失防治不纳入本工程防治责任范围内，开采过程中造成的水土流失由料场业主负责进行防治，建设单位应在商购供料

合同中明确水土流失防治责任及相应的水土流失防治责任者。

（3）弃渣（土、石）场设置分析评价

工程挖方总量为 618.3 万 m³，填方总量 179.57 万 m³，利用方 151.05 万 m³，土石方利用率 24.4%，经移挖作填后需弃方 467.25 万 m³，另需外购土方 28.52 万 m³。

根据《中华人民共和国水土保持法》第二十八条“依法……生产建设项目，其生产建设活动中排弃的砂、石、土、矸石、尾矿、废渣等应当综合利用；……”要求，结合项目周边实际，本工程弃渣中一般土方和脱水后的携渣泥浆运至周边工程场地填筑利用；拆迁建筑废料由当地政府负责回收和处理，主要用于场地填筑、道路修筑、房屋建设等。

（4）水土流失环境影响分析

工程建设过程中可能造成水土流失的环节，主要表现在以下几个方面。

◆采用明挖顺作法施工的车站和区间，直接扰动地表，破坏地表结构，降低地表水土保持功能；地下连续墙施工产生的携渣泥浆、基坑开挖产生的土石方堆置在主体结构旁侧，受降水和地表径流冲刷，易产生水土流失。采用盾构法施工的区间工程，不直接扰动地表。但盾构隧道进出口段及其开挖的土石方临时堆置在盾构始发井区，受降水和地表径流冲刷，也易产生水土流失。

◆高架车站和高架区间设置的钻孔灌注桩基础较多，桩基础施工产生的钻渣呈半流塑状，若不妥善处理，受降雨和地表径流冲刷，易造成水土流失。

◆附属辅助设施的场地开挖、填筑及场地内各设施建设等施工活动，扰动地表、改变土壤结构，形成分散的裸露地表，降低植被覆盖率，使原地表的水土保持功能降低或丧失，土壤侵蚀强度较建设前明显增加。

◆施工期间施工生产生活区地表硬化，不易发生水土流失，但堆置在施工场地的施工用料、基坑开挖方等若不采取防护措施，极易在降水和地表径流冲刷作用下发生水土流失，影响场地发挥正常功能。

◆表土和携渣泥浆和淤泥为松散堆积体，稳定性较差，在堆放过程中受降水和地表径流冲刷，易产生水土流失。

◆自然恢复期，工程施工的土石方开挖、填筑已经完成，扰动地表、损坏林草植被等施工活动基本停止，由于工程建设造成人为水土流失的因素多已消失，场地硬化、大

部分扰动区域被永久建筑物覆盖，水土流失程度较工程施工期大为降低。但由于距施工活动结束后时间较短，恢复的植被水土保持功能尚未完全发挥，水土流失强度仍将高于工程建设前的状况。

携渣泥浆、淤泥和车辆段三者是产生水土流失的重点部位。因此，在工程建设中应对以上部位进行防治，有效控制工程施工过程中可能产生的水土流失，避免发生水土流失危害。

根据工程特点，工程建设可能造成水土流失危害主要集中在以下几个方面。

◆对工程施工进度和施工安全的影响

车站和区间基坑开挖过程将造成开挖面松动，降雨产生的坡面径流渗入到开挖面缝隙中，在水力和重力的双重作用下，局部开挖面可能发生边坡失稳，诱发滑坡或崩塌，威胁施工安全，影响施工进度。

◆对市政配套设施的影响

工程位于城区和城郊，施工过程中流失的渣土极易进入市政排水管网，可能造成市政排水管网淤堵，影响其正常功能发挥。

◆影响沿线居民生活

工程位于城区和城郊，施工过程中开挖的土方若乱堆乱弃，再受雨水冲刷，将污染周边居民生活环境。

◆影响生态环境和景观

施工过程中形成的裸露地表，破坏了自然景观的完整性，对周边生态系统及景观功能的和谐可能产生一定的影响。土石方运输过程中沿途洒落渣土、扬尘等直接影响生态环境，并给项目区的景观带来负面影响。

◆对项目区周边水系的影响

工程基础施工产生的钻渣及开挖的大量土方若不及时采取有效防护措施，极易进入周边河流，造成局部河段水体浑浊，并可能淤积河道，影响行洪。

(5) 工程水土保持措施总体布局及主要工程量

①车站工程区

◆高架车站防治区

施工前对占地范围内耕地等的表土进行剥离，集中堆放在临时堆土场，并采用编织袋装土拦挡、密目网苫盖。施工期间施工场地内设置临时排水沟及沉沙池，进出口设置洗车槽。施工结束后可绿化区域进行表土回填、全面整地和绿化美化。

◆地下车站防治区

施工期间施工场地基坑内布设临时排水沟、集水井，基坑顶部布设沉沙池，进出口设置洗车槽，开挖边坡采取密目网临时苫盖，施工结束后在可绿化区域进行全面整地、表土回填及绿化。

②区间线路工程区

◆路基工程防治区

施工过程中，临时堆土和裸露边坡采用装土编织袋临时拦挡、密目网临时苫盖，路堤两侧设挡水埂和急流槽。路基两侧设排水沟，边坡采用混凝土空心砖内植草和土工格栅喷播植草防护。施工结束后，进行全面整地，回覆表土，路基两侧植灌绿化。

◆隧道工程防治区

隧道工程区主要包括 U 形槽段、明挖暗埋段、盾构段。针对明挖 U 形槽段和明挖暗埋段，施工期间施工场地内设置临时排水沟、沉沙池、集水井，进出口设置洗车槽，开挖边坡采取密目网临时苫盖，施工结束后在可绿化区域进行全面整地、表土回填及绿化美化。

③附属工程区

◆车辆段防治区

施工前剥离表土，集中堆放，并采用编织袋装土拦挡、密目网苫盖，施工期间施工场地内设置临时排水沟、沉沙池、集水井，进出口设置洗车槽，场内设置混凝土排水沟顺接至周边沟渠，施工后期进行表土回填、全面整地和绿化。

◆主变电所防治区

施工期间施工场地内设置临时排水沟及沉沙池，对裸露面采用密目网进行苫盖，施工结束后对可绿化区域进行全面整地、表土回填及绿化美化。

④临建工程

◆施工生产生活区

施工前，剥离表土，集中堆放，并采用编织袋装土拦挡、密目网苫盖，施工场地内布设临时排水沟及沉沙池，地下基坑内布设排水沟、集水井、基坑顶部布设沉沙池，进出口设置洗车槽。施工结束后对于临时占用的耕地采取复耕措施，对于占用的林地等进行全面整地、表土回填及绿化。

◆临时堆土场

施工过程中布设临时拦挡、苫盖等措施。施工结束后，进行全面整地，复耕或植灌草绿化。

10.4.5 城市景观影响评价

城市交通系统是城市结构的重要组成部分，也是城市公共生活的主要空间，它直接形成城市的面貌及风格、市民生存际交往环境，成为居民提供审美和生活体验的日常性视觉形态客体，并成为城市文化的组成部分之一。工程应以线路平纵面布置、建筑结构和造型设计出发，确保城市景观的完整性、连续性，并与周围景观协调统一。

工程以地下线为主，部分为高架至地下的过渡段。影响景观的工程因素主要为车站出入口和风亭等地面附属结构、车辆段及高架线等。对于地下线路的景观影响因素主要为车站、风亭的外形、结构以及与整个建筑群的协调性；对于车辆段的景观影响因素主要为占地、周边绿化及与周边环境的协调；对于高架段的景观影响因素主要为占地、高架段的桥体与周边的协调性。

本次评价主要从视觉景观和生态景观等方面进行分析。

10.4.5.1 地下车站地面构筑物景观分析

根据工程可研成果，工程共设地下车站 16 座，每个地下车站均设有相应的车站地面构筑物（含风亭、冷却塔、出入口等）。根据生态学景观结构与功能统一的原则，地下车站出入口的结构与外观应服从于其方便进出轨道交通的功能。从城市景观的构成因素而言，美的城市应具有清晰易辨的特点，即：对地区、道路、目标等能一目了然，容易掌握城市的全貌和特征，使人的行动轻松，不受困惑，情绪安定。车站出入口、风亭区由于其占地面积少、建筑体量小，在繁华的主城区，其醒目程度较低，但位于主城区的车站及风亭区的建筑形式、体量、高度、色彩等设计必须与周边风景区及文物保护单位的景观相一致，尽量弱化其视觉效果；在主城区外围，车站的醒目程度比较高，但整

体上其景观敏感度较低，设计上也有发挥的空间。

风亭和冷却塔建筑物设计首先应考虑与既有或新建建筑物结合，其次考虑独立设置，设计成不同的造型，使其既能与周围建筑物相协调，又能保持一站一景的独特性，点缀城市景观，美化城市生活环境，使每个出入口、风亭和冷却塔都成为城市一件艺术品。对于位于新城区的风亭和冷却塔，其建筑形式以现代造型为主，与新型城区的现代建筑相吻合；对于位于老城区的风亭和冷却塔，其建筑形式以古典造型为主，符合古城风貌；冷却塔应尽量隐蔽设置。对于地下车站出入口，包括其他轨道交通出入口，设计时尽量从其造型、与周围环境的协调程度、夜间灯光以及周边绿化等方面考虑，其设计结构和外观宜保持统一风格，一方面能提高城市印象能力，给人们一种视觉上的享受，另一方面，方便乘客的进出。

10.4.5.2 车辆段景观分析

根据工程可研，工程设车辆段 1 处。车辆段占地主要为绿地。因此车辆段的建设风格应与区域内的风格相协调，特别需要关注车辆段周边绿化景观设计。由于车辆段占地面积较大的平面建筑，培育密集的并有一定高度的绿化隔离带可使建筑与周边环境更好的融合，并可提高当地的景观观赏性。

绿化应优先考虑当地乡土植物，也可以选择果树但一般偏重常绿和花卉种类，将乔、灌、花、草坪有机结合，并利用植物枝条颜色和花色进行搭配，加之季相变化，构成丰富多彩的四季景观。同时在车辆段周边种植一定高度的景观植物，使之与周边形成一道绿色的屏障，在车辆段内部较为复杂的工作场地环境的同时，与周边绿化区域形成一片整体的绿色风景。

10.4.5.3 高架段景观分析

根据工程可研，高架段位于 K43+870-终点。由于线路为高架段，不需要绿化来改善道路景观，因此着重考虑桥梁对周边产生的景观影响。

高架线路由于其自生的特性：结构组成刻板，颜色单一枯燥，粗壮密集的桥墩和呆板的桥梁简单组合成冗长的灰色单调的线性空间，特征雷同，缺乏节奏韵律和突变性特征，是的原来丰富多彩的空间市区可识别性。

高架段原本的农田，其空间的开放性和行走在田间感受到阳光使其成为人们接触自

然的地方。而高架的大规模建设，占用了基本农田，毁坏绿化的铜丝，由于其高度和规模，造成部分地区采光不足、地表自然雨露灌溉被遮挡等等，对原有生态系统造成破坏，剥夺了有限的农田和阳光。同时列车行走产生的噪声、振动污染也给周边环境带来不可避免的影响。

因此在建设时，高架路下的空间，特别是绿化处理尤为重要。高架下的绿化是环境绿化的重要组成部分，绿化建设应和高架建设同步进行，这样可以把管线等设施元素整合设计，节约绿化成本和缩短绿化建设周期的同时，获得更好的景观效果。

10.4.6 生态环境敏感区影响分析

根据豫调办[2015]94号文：一二级保护区要求如下。

一级保护区：

- 1、禁止建设任何与中线总干渠水工无关的项目；
- 2、禁止向环境排放废水；
- 3、禁止倾倒垃圾、粪便及其它废弃物；
- 4、禁止堆放、存贮固体废弃物和其它污染物；
- 5、农业种植和园林绿化禁止使用不符合国家有关农药安全使用和环境保护有关规定、标准的高毒和高残留农药。

二级保护区：

- 1、禁止向环境排放废水、废渣类污染物；
- 2、禁止新建、扩建污染较重的废水排污口，设置医疗废水排污口；
- 3、禁止新建、扩建污染重的化工、电镀、、皮革加工、造纸、印染、生物发酵、选矿、冶炼、炼焦、炼油和规模化畜禽养殖以及其他污染重的建设项目；
- 4、禁止设置生活垃圾、医疗垃圾、工业危险废物等几种转运、堆放、调麦和焚烧设施；
- 5、禁止设置危险品转运和贮存设施、新建加油站及油库；
- 6、禁止使用不符合国家有关农药安全使用和环保有关规定、标准的高毒和高残留农药；
- 7、禁止将不符合国家《生活饮用水卫生标准》和有关规定的水人工直接回灌补给

地下水；

8、禁止采取地下灌注方式处理废水；

9、禁止建立公共墓地和掩埋动物尸体；

10、禁止利用沟渠、渗坑、渗井、裂隙、溶洞以及漫流等方式排放工业废水、医疗废水和其他有毒有害废水；

11、禁止将剧毒、持久性和放射性废物以及含有重金属废物等危险废物直接倾倒入埋入地下。已排放、倾倒和填埋的，按国家环保有关法律、法规的规定，在限期内进行治理。

同时不得安排大气污染物最大落地浓度位于总干渠范围内的建设项目。

本项目车辆段在南水北调中线工程饮用水源地二级保护区内，同时下穿一二级保护区，并在二级保护区内设置了港区北站、苑陵路站、洵美路站、思存路站，其中洵美路站、思存路站全部位于二级保护区内，港区北站东段、苑陵路站南段位于二级保护区内。

本项目车辆段由于在二级保护区内，因此应参照二级保护区要求，合理布置厂区平面及建设内容，不在管控区内设排污口、危废贮存设施、油库等。采取以上措施后将车辆段对二级保护区的影响降至最低。

本项目采用盾构的方式下穿一二级管控区，盾构始发井及施工场地不进入一二级保护范围，不违反一二级保护区的管控要求。因此，工程下穿段的建设基本不会对南水北调中线工程饮用水源地产生不利影响。

10.4.7 文物古迹影响分析

根据 10.2.6 章节分析，本项目涉及的文物保护单位为 1 处为苑陵故城。

苑陵故城为国家级文物保护单位，位于规划区内龙王乡龙王村西北部，南水北调干渠西侧。故城分为东西两城，东城即制城，西部被古城寨村占压，中部偏东有新椿公路南北穿过，东部被古城寨村委会和村民晒场占压。现东城东、南、北三枪无存，部分地段存有墙基。在东墙和南墙相交的拐角处，地上现存少量的夯土墙体，高约 1.5 米，宽 3 米。苑陵故城四周城墙以东墙、北墙保存较好，西墙、南墙保存较差。

根据《中华人民共和国文物保护法》（2017 年修正）：

第十七条 文物保护单位的保护范围内不得进行其他建设工程或者爆破、钻探、挖

掘等作业。但是，因特殊情况需要在文物保护单位的保护范围内进行其他建设工程或者爆破、钻探、挖掘等作业的，必须保证文物保护单位的安全，并经核定公布该文物保护单位的人民政府批准，在批准前应当征得上一级人民政府文物行政部门同意；在全国重点文物保护单位的保护范围内进行其他建设工程或者爆破、钻探、挖掘等作业的，必须经省、自治区、直辖市人民政府批准，在批准前应当征得国务院文物行政部门同意。

第十八条 在文物保护单位的建设控制地带内进行建设工程，不得破坏文物保护单位的历史风貌；工程设计方案应当根据文物保护单位的级别，经相应的文物行政部门同意后，报城乡建设规划部门批准。

第二十条 建设工程选址，应当尽可能避开不可移动文物；因特殊情况不能避开的，对文物保护单位应当尽可能实施原址保护。

实施原址保护的，建设单位应当事先确定保护措施，根据文物保护单位的级别报相应的文物行政部门批准；未经批准的，不得开工建设。

无法实施原址保护，必须迁移异地保护或者拆除的，应当报省、自治区、直辖市人民政府批准；迁移或者拆除省级文物保护单位的，批准前须征得国务院文物行政部门同意。全国重点文物保护单位不得拆除，需要迁移的，须由省、自治区、直辖市人民政府报国务院批准。

本条规定的原址保护、迁移、拆除所需费用，由建设单位列入建设工程预算。

地铁区间施工均采用盾构法施工，对地面建筑物的主要影响表现为振动及可能引起的建筑下沉、开裂。建议施工过程中，布置地面沉降监测网络，根据监测结果及时了解地层岩性的变化及施工条件，确保地面不下沉；在盾构到达建控地带/保护范围/文物本体前，降低推进速度，严格控制盾构方向，根据监测到的数据及设计反馈的信息，及时调整盾构推进参数，避免因盾构速度导致地面沉降或地表建筑开裂；盾构下穿文物本体时，需加强管理，测量出土量避免超挖，及时注浆，注浆应饱满；另施工单位成立文物保护专项小组并制定应急预案，配备足够的巡视人员，一旦发现地面沉降或建筑开裂，应及时通知现场人员，并根据预案采取相关应急措施。

工程在开工前，建设方案应获得文物保护主管部门的许可；建设单位应对本工程涉及的文物保护单位编制专题保护方案；施工前按照文物保护法规对沿线文物进行全面勘

探；加强施工期及运营期的监测，发现异常应立即采取补救措施。

目前河南省文物考古研究院已完成《郑州市轨道交通港区至许昌市域铁路(郑州段)工程文物调查报告》，并取得了河南省文物局的批复：豫文物基[2017]53号。

10.5 生态环境影响防护及恢复措施

1、土地利用影响防护与恢复措施

(1) 城市园林绿地是城市生态系统中唯一具有自然净化功能的重要组成部分，在改善生态环境质量、调节城市气候方面发挥重要的作用，因此为尽可能减少由于本工程的建设对沿线城市绿地系统的影响，建设单位应加强本工程的绿化工作。

(2) 建议建设单位积极与城市规划、园林部门沟通，对工程沿线用地合理规划，预留绿化用地，建议本工程绿化设计保证一定比例的花卉种植面积。地下车站出入口及风亭尽量布置于道路人行道和道路旁绿化带中，减少工程永久占地影响。

(3) 施工期尽量保护沿线植被；尽量减少对临时用地、作业区周围的林木、草地、灌丛等植被的损坏。

(4) 开工前，对施工范围临时设施的规划要进行严格审查，以达到少占城市用地(主要是绿化用地)，又方便施工的目的。施工用地尽量考虑占用车站附近的城市规划拆迁空地，以减少对城市道路、绿地、居民区的影响。对于工程施工建设必须占用的部分城市用地，施工结束后应尽早进行占用的土地平整和植被的恢复工作。

(5) 工程施工过程中，要严格按设计的弃土、弃渣场进行弃料作业，不允许将工程弃土、弃渣任意堆置，应严格按照相关要求申报登记、清运管理。

(6) 施工现场用地范围的周边应设围挡，采取有效安全保障措施，并设置安全警示标志；施工过程中如果发现地下文物，应立即停止施工并采取保护措施如封锁现场、报告相关部门，由文物主管部门组织采取合理措施对文物进行挖掘，之后工程方可继续施工。

(7) 车辆段的占地面积较大。因此，在场地内的生产设施及配套的生活设施等建成以后，对车辆段及周边进行绿化，以对施工期破坏的植被进行恢复和补偿。

2、植被影响防护与恢复措施

(1) 工程施工期间，施工场地的布设以及施工营地的搭建需要临时占用一定面积

的土地，其中包括道路中间及两侧绿化带用地，对原有的植被尽量不进行砍伐，而进行迁移，待施工完毕后及时对施工场地等临时占用的绿化地进行平整和恢复绿化。

(2) 工程建成以后，对有条件的地面建筑物（主要是车站进出口、地铁风亭）附近的地面进行绿化、美化。不但能改善风亭进、出口的空气环境质量，而且对美化周围环境和城市景观也有重要作用。

(3) 由于车辆段占地数量较大，施工期间，原有的地表植被将被破坏，因此，在场内的生产设施及配套生活设施等建成后，根据有关场区绿化美化的要求，对车辆内进行绿化。

(4) 对占用的基本农田根据“占一补一”的原则，对基本农田进行补偿。

3、临时施工场地保护措施

临时施工场地保护措施：

(1) 临时施工场地选址时，在满足就近主线施工面的前提下，原则上尽量利用周边的闲置场地或荒地。施工场地一般选择在地形较平坦的地段，施工场排水沟水口应设置临时沉沙池，雨季定时清理沉沙，施工场地完工后进行填埋。

(2) 施工结束后首先拆除临时建筑，清除建筑垃圾，对土地进行整治，以恢复原有借用土地的功能。凡地方不再需要的临时道路或施工用地原则上均需进行恢复原有功能，交还地方继续利用。

(3) 施工场地平整时，应先剥离 30cm 的表土层，暂存在场地边沿，夯实堆积边坡，表面植草防护，设置排水沟；施工场施工完成后，将表土返还复耕或绿化。

(4) 施工中应加强临时施工场地运输车辆的管理，运输车辆应按照规定线路和时间行驶。建设单位应要求各施工单位在各自标段内工程达到环保“三同时”要求后，方可完成撤离施工现场。

(5) 临时性用地应加强施工期环境管理。施工单位应加强施工队伍的环境意识，做到文明施工，弃土、弃渣按设计要求指定地点堆放，做到不随意弃土弃渣，恢复施工场地。

(6) 严格控制施工临时用地，做到临时用地和永久用地相结合，工程材料、机械定置堆放，运输车辆按指定路线行使，将其影响降低到最小程度。

临时施工场地施工结束后恢复措施：

施工结束后首先拆除临时建筑物，清除建筑垃圾，对土地进行整治，以恢复原有借用土地的功能。凡地方不再需要的临时道路或施工用地原则上均需进行恢复原有功能，交还地方继续利用。

对于原为空地、荒地、绿化的临时占地，施工单位撤场后应首先拆除建筑，随后对已经硬化的路面进行破裂。将地面的建筑垃圾清理后，使用机械对已经硬化的土地进行破碎，恢复原土壤松散状态。随后将原剥离 30cm 的表土层，覆盖至原占用地块。由于施工期施工活动对临时占地的碾压，及长时间的无太阳照射，造成了土壤一定的生产力损失，使得土壤会缺乏氮、磷等营养物质缺失。因此，在覆土完成后，应对占用地块进行施肥，洒水，使得土壤恢复原有的生产力。在对土壤进行硬化破除、表层土还覆及施肥后，应进行绿化恢复。选用的绿化植物应选用当地常见的绿化植物，不宜选用外来物种。

对原为道路的临时占地，应对临时建筑、围挡等拆除后，施工单位应委托市政单位进行道路恢复，并对恢复后的道路划上路线标识，确保交通安全。对原为建设用地的硬化地块，应对临时建筑等拆除后即可。

以上临时占地实施前需征得规划和自然资源局同意，临时用地恢复后交还规划和自然资源局。

4、工程水土保持措施

(1) 工程施工单位应结合气候特征，事先了解区内降雨特点，制订土石方工程施工组织计划，避开雨季进行大规模土石方工程施工；进行土石方工程施工时，应采取必要的水土保持措施，同步进行路面的排水工程，预防雨季路面形成的径流直接冲刷造成开挖立面坍塌或底部积水。

(2) 在雨季来临前将施工点的弃渣清运，填筑的路基面及时压实，并做好防护措施；雨季施工做好施工场地的排水，保持排水系统通畅。

(3) 车辆段的出入段线、试车线的路基边坡，采取挡土墙、桩板墙工程措施挡护，坡面采取喷播植草、骨架护坡内种草、两侧植树等植物措施防护。

(4) 工程产生较大的弃渣，此弃渣应综合利用，作为地下车站顶部、车辆段的填

方，减少工程弃渣。

根据《郑州机场至许昌市域铁路工程郑州段水土保持方案报告书》目前已采取的水土保持措施有：

①区间线路工程施工前剥离了表土、集中堆放并采取苫盖措施；工程施工过程中，设置临时排水沟、临时沉沙池、三级沉沙池、泥浆沉淀池及裸露面采用密目网苫盖等临时防护措施，施工结束后，进行表土回填、土地整治。

②车站工程施工前，先剥离表土、集中堆放并采取苫盖措施；施工过程中，设置临时排水沟、三级沉沙池及裸露面采用密目网苫盖等；施工后期，广场硬化采取透水砖铺装，对临时破坏的植被进行表土回填、土地整治复耕及绿化。

③附属工程施工前先进行表土剥离，集中堆放并采取苫盖措施；施工期间布设临时排水沟及三级沉沙池，对施工裸露面采用密目网进行苫盖，同时采用 C30 混凝土骨架客土撒播草籽+栽种灌木防护，在场区内沿道路铺设矩形盖板排水沟；施工后期硬化采取透水砖铺装，在可绿化区域进行表土回填、土地整治和绿化。

施工生产生活区施工过程中对施工开挖裸露面采用密目网进行苫盖，施工生产生活区内设置临时排水沟，梁场出入口布设三级沉沙池；施工结束后进行土地整治并植乔灌草绿化。

工程在施工期间实施了水土保持措施，有效的防治了水土流失，后期工程施工期间，应根据水土保持方案的要求，继续开展水土保持措施。

根据《郑州机场至许昌市域铁路工程郑州段水土保持方案报告书》工程后续需采取的水土保持措施有：

①区间线路工程水土保持措施

a.已设计尚未实施措施：

区间桥梁绿化：主体设计桥梁地段绿化采用灌木和撒草籽相结合的模式。非城区段桥梁宽侧栽植 2 排小灌木，1 排花灌木，窄侧栽植 1 排小灌木，1 排花灌木。灌木可选择瓜子黄杨、红叶石楠、金叶女贞等。城区段桥墩之间区域采取灌草相结合方式绿化。桥梁地段撒草籽绿化应选择耐阴性地被，如紫花地丁、紫花苜蓿等。本项目桥梁绿化面积约 5.34hm²。

区间线路绿化：区间风井段及明港南站～终点明挖段（U型槽）内可绿化区域施工结束后覆土绿化，主要以乔灌木绿化为主，绿化面积约 0.43hm^2 。根据绿化设计资料，乔木选用法桐；灌木、花卉选用紫叶李、大叶黄杨等；草种选用百慕大草、黑麦草、结缕草等。配置方式：灌木采用间植法栽植，株距约 3m ，小灌木采用片植法栽植， $16\sim 20$ 株/ m^2 ，草本采用铺植草皮形式，灌木高度 $\geq 1\text{m}$ ，小灌木高度 $\geq 0.5\text{m}$ ，根系需完整，顶芽饱满。

b.需新增措施：

主体设计未考虑明港南站～终点明挖段及车辆段出入线明挖段临时用地恢复，需补充对该区域临时用地后期恢复措施，方案设计采用乔灌木绿化，乔木株距 $2.5\text{m}\times 2.5\text{m}$ ，灌木株距 $1\text{m}\times 1\text{m}$ ，草籽播种量为 $60\text{kg}/\text{hm}^2$ 。乔木选择刺槐、杨树等；灌木可选择紫穗槐、胡枝子等成活率高的植株，草种选择紫花苜蓿、草木樨，采用撒播方式种植。方案新增绿化面积 9.86hm^2 。

②车站工程水土保持措施

a.已设计尚未实施措施：

透水砖铺装：根据主体工程设计，场区区域地面硬化采用黄岗岩石材铺装以及透水砖铺装，其中透水装铺装 2.14hm^2 。

绿化：主体设计在地下车站出入口、风亭周边地块实施景观绿化，绿化面积 5.2hm^2 ，种植灌木、花卉和草本，形成绿色景观。灌木、花卉和草本选择适合当地气候、土壤条件及景观效果好的乡土树种。灌木、花卉选用榆叶梅、小叶黄杨、月季等；草种选用百慕大草、早熟禾、麦冬等。配置方式：灌木采用间植法栽植，株距约 3m ，小灌木采用片植法栽植， $16\sim 20$ 株/ m^2 ，草本采用铺植草皮形式，灌木高度 $\geq 1\text{m}$ ，小灌木高度 $\geq 0.5\text{m}$ ，根系需完整，顶芽饱满。施工临时占地位于既有道路中，施工中破坏了既有道路绿化带或两侧植被，主体设计对车站施工临时损毁或占用的林草、绿地等进行覆土绿化、恢复植被，采用道路绿化标准，经统计绿化面积为 16.19hm^2 。

b.需新增措施：

施工期间不可避免的会产生大量裸露面，为减少裸露面的水土流失，施工期间对裸露面采用密目网苫盖，共计需密目网约 6.85hm^2 。

③附属设施水土保持措施

a.已设计尚未实施措施：

工程措施：

港区北车辆段排水设备设计降雨重现期按 50 年一遇考虑，车辆段周边排水沟按 100 年考虑。场内路基间采用纵、横向盖板排水槽，路基两侧坡脚设矩形盖板排水沟。用地围墙外设置排水沟与周边河流沟渠相接。根据主体工程设计，附属设施共实施矩形盖板排水沟 3233m。

港区北车辆段场地平整后用地界与周边形成 1~3m 高差，采用 1: 1.5 放坡处理，坡面采用 C30 混凝土骨架客土撒播草籽+栽种灌木防护。根据主体工程设计，共实施混凝土骨架客土撒播草籽+栽种灌木防护 850m。

为了实现“海绵城市”场区内部分硬化区域采取透水砖铺装，其中透水装铺装 1.12hm²。

植物措施：

充分利用厂区非建筑地段及零星空地进行绿化，同时着重对厂前区及办公、生活区的绿化，发挥植物的美化、香化、蔽尘、降尘等生态功能，创造良好的生态环境条件，展现绿色地铁理念。实现经济、生态、美观及社会效益相统一，即要重点考量景观效果又着眼于当前工程造价与今后维护成本，既要考虑地铁车辆段与综合基地的特色延续，又要尊重周边的地块人文及自然因素。股道区绿化不得采用灌木或乔木。植物选配：充分结合植物生长的特点，产生持续性的绿化景观效果。主体设计绿化面积为 13.3hm²。

港区北车辆段场地平整后用地界与周边形成 1~3m 高差，采用 1: 1.5 放坡处理，坡面采用 C30 混凝土骨架客土撒播草籽+栽种灌木防护。根据主体工程设计，混凝土骨架客土撒播草籽+栽种灌木防护绿化面积 0.23hm²，共需客土植草 2271m²，种植灌木 9015 株。

b.新增措施

施工结束后，对空闲场地进行表土回覆、土地整治，表土回覆 3.99 万 m³，土地整治 13.3hm²。

施工期间不可避免的会产生大量裸露面，为减少裸露面的水土流失，施工期间对裸

露面采用密目网苫盖，共计需密目网约 6.4hm²。

④施工生活区水土保持措施

施工结束后，先进行地表废弃物清理运离处理，然后实施机械平整、松土，共实施土地整治面积 14.86hm²，复耕面积 1.61hm²。

为绿化美化环境，防止水土流失，施工生产生活区进行场地绿化，方案设计采用乔灌草绿化，乔木株距 2.5m×2.5m，灌木株距 1m×1m，草籽播种量为 80kg/hm²。乔木选择刺槐、杨树等，灌木可选择紫穗槐、胡枝子等成活率高的植株，草种选择紫花苜蓿、草木樨，采用撒播方式种植。方案新增绿化面积 13.25hm²。

5、城市景观保护措施

(1) 在地面构筑物设置，应从构筑物所在区域环境自然状况及城市规划、环境规划以及城市景观出发，充分注重构筑物的结构造型与城市整体景观定位的协调，即构筑物与所在地的气候特征、经济条件、文化传统观念互相配合。进行绿色环境规划时，不仅重视创造景观，同时重视环境与整体绿化、城市整体相适应，而达到建筑与环境的自然融和，即以整体的观点考虑持续化、自然化。地面构筑物设计风格、体量、高度等应与城市整体景观协调。

(2) 在地面建筑物如风亭、冷却塔等设计时，应从以下因素考虑其绿化美化效果：

a. 亮化（光彩工程、工程：在夜景照明中除了一些功能照明外，也应作景观照明处理。在一些重点的景观中心，为了强调它在夜晚的景观效果，加设一些射灯和草坪灯。

b. 植物工程：在构成城市景观的各个要素中，真正起美化作用的要素是植物。城市景观系统是一个有机的整体，而许多构成要素的特殊组合又使城市景观系统本身具有了一定的规律性、韵律性和统一感。因此通过合理运用各种植物，根据它们自身的特点和功能来进一步表现城市景观系统特点和创造更美丽的植物景观，并在功能优化整个城市景观系统。

c. 结构比例的选用：和谐的比例与尺度是建筑形态美的必要条件，几乎所有的美学家、建筑学家都一致认为比例在建筑艺术上的重要性。合乎比例或优美的比例是建筑美的根本法则，适宜的数比关系是建筑形式美的理性表达，是建筑外观合乎逻辑的显现。

工程建筑和谐美，体现在量上就是寻求比例与尺度的协调，对风亭、冷却塔等建筑这种单维突出的结构，协调比例尤为重要。

d. 其它地面设施：对车站进出口、隧道区间风亭等其它地面设施，在建筑造型上体现鲜明的时代特征和时代精神，具有强烈的个性、整体性和艺术性，建筑风格反映郑州市建筑风貌和建筑特点，以新颖、庄重、典雅的造型给人们留下深刻的印象。

6、生态环境敏感区保护措施

不在敏感区范围内设置施工便道、取土场和弃土（渣）场等临时设施和场地。施工期需做好防护工作，选择合适的施工方式，加强施工管理。由于施工过程中占用的绿地，需通过有效的绿化恢复措施（如在出入上方设置花坛）等，减轻工程对景区绿化的影响。另外，在车站的外观方面，需通过对车站出口、风亭等地面构筑物进行合理的景观设计，以尽量隐蔽为主，将车站与周边环境融为一体。

7、文物遗迹保护措施

（1）文物保护单位周边禁止设置盾构工作井，除工程永久占地，不得在文物保护单位的保护范围内布置任何临时施工场地。

（2）采用合理的施工方法，严格施工过程管理，加强文物保护措施，加强施工期及运营期的监测，发现异常应立即采取补救措施。

（3）应按照《中华人民共和国文物保护法》相关要求开展沿线地下文物的保护工作，在工程可研及初步设计期间加强相关线路沿线地下文物的勘探。工程在施工过程中，如发现文物、遗迹，应立即停止施工，并采取保护措施如封锁现场、报告相关部门，由其组织采取合理措施对文物、遗迹进行挖掘，之后工程方可继续施工。另外，车站、车辆段为开放式地面施工，可能会遇到地下文物遗存，工程施工应注意保护。

11 土壤环境影响评价

11.1 概述

本次评价按照《环境影响评价技术导则 土壤环境（试行）》（HJ964-2018），评价为车辆段及厂界外 50m 范围，本次对车辆段场地及周边的土壤环境进行了现状调查与评价。在调查基础上，进行了土壤环境的预测与评价并提出了保护措施。

11.2 土壤环境质量现状调查与评价

（1）监测布点

场地属于污染影响型，依据评价等级、土地利用类型及土壤类型，分别在污水处理站（垃圾房）、检修库（物资总库）、综合办公区共布设了 3 个表层样监测点，监测点满足导则要求，监测点分布见图 11.2-1。

（2）监测时间

2019 年 6 月 21 日，采样一次。

（3）监测因子

重金属和无机物：砷、镉、铬（六价）、铬、铜、铅、汞、镍、锌；

挥发性有机物：四氯化碳、氯仿、氯甲烷、1,1-二氯乙烷、1,2-二氯乙烷、1,1-二氯乙烯、顺-1,2-二氯乙烯、反-1,2-二氯乙烯、二氯甲烷、1,2-二氯丙烷、1,1,1,2-四氯乙烷、1,1,1,2-四氯乙烷、四氯乙烯、1,1,1-三氯乙烷、1,1,2-三氯乙烷、三氯乙烯、1,2,3-三氯丙烷、氯乙烯、苯、甲苯、1,2-二氯苯、1,4-二氯苯、乙苯、苯乙烯、甲苯、间二甲苯+对二甲苯、邻二甲苯；

半挥发性有机物：硝基苯、苯胺、2-氯酚、苯并[a]蒽、苯并[a]芘、苯并[b]荧蒽、苯并[k]荧蒽、蒽、二苯并[a,h]蒽、茚并[1,2,3-cd]芘、萘。

（4）监测方法

监测因子的监测方法见下表。

表 11.2-1 检测分析方法一览表

序号	检测项目	检测分析方法	检测依据	检出限
1	砷	土壤质量 总汞、总砷、总铅的测定 原子荧光法 第 2 部分 土壤中总砷的测定	GB/T 22105.2-2008	0.01 mg/kg
2	镉	土壤质量 铅、镉的测定 石墨炉原子吸收分光光度法	GB/T 17141-1997	0.01 mg/kg
3	铬（六价）	固体废物 六价铬的测定 碱消解/火焰原子 吸收分光光度法	HJ 687-2014	2 mg/kg
4	铜	土壤质量 铜、锌的测定 火焰原子吸收分光光度法	GB/T 17138-1997	1 mg/kg
5	铅	土壤质量 铅、镉的测定 石墨炉原子吸收分光光度法	GB/T 17141-1997	0.1 mg/kg
6	汞	土壤质量 总汞、总砷、总铅的测定 原子荧光法 第 1 部分 土壤中总汞的测定	GB/T 22105.1-2008	0.002 mg/kg
7	镍	土壤质量 镍的测定 火焰原子吸收分光光度法	GB/T 17139-1997	5 mg/kg
8	四氯化碳	土壤和沉积物 挥发性有机物的测定 吹扫 捕集/气相色谱-质谱法	HJ 605-2011	1.3 µg/kg
9	氯仿			1.1 µg/kg
10	1,1-二氯 乙烷			1.2 µg/kg
11	1,2-二氯 乙烷			1.3 µg/kg
12	1,1-二氯 乙烯			1.0 µg/kg
13	顺-1,2-二氯 乙烷			1.3 µg/kg
14	反-1,2-二氯 乙烷			1.4 µg/kg
15	二氯甲烷			1.5 µg/kg
16	1,2-二氯丙烷			1.1 µg/kg
17	1,1,1,2-四氯乙烷			1.2 µg/kg
18	1,1,2,2-四氯乙烷			1.2 µg/kg
19	四氯乙烯			1.4 µg/kg
20	1,1,1-三氯乙烷			1.3 µg/kg
21	1,1,2-三氯乙烷			1.2 µg/kg

22	三氯乙烯			1.2 μg/kg
23	1,2,3-三氯丙烷			1.2 μg/kg
24	氯乙烯			1.0 μg/kg
25	苯			1.9 μg/kg
26	氯苯			1.2 μg/kg
27	乙苯			1.2 μg/kg
28	苯乙烯			1.1 μg/kg
29	甲苯			1.3 μg/kg
30	间+对-二甲苯			1.2 μg/kg
31	邻-二甲苯			1.2 μg/kg
32	1,2-二氯苯	土壤和沉积物 半挥发性有机物的测定 气相色谱-质谱法	HJ 834-2017	0.08 mg/kg
33	1,4-二氯苯			0.08 mg/kg
34	硝基苯			0.09 mg/kg
35	苯胺			/
36	苯并（a）蒽			0.1 mg/kg
37	苯并（a）芘			0.1 mg/kg
38	苯并（b）荧蒽			0.2 mg/kg
39	苯并（k）荧蒽			0.1 mg/kg
40	蒽			0.1 mg/kg
41	二苯并[a,h]蒽			0.1 mg/kg
42	茚并（1,2,3-cd）芘			0.1 mg/kg
43	萘			0.09 mg/kg
44	氯甲烷			土壤和沉积物 挥发性卤代烃的测定 顶空气相色谱-质谱法
45	2-氯酚	土壤和沉积物 酚类化合物的测定 气相色谱法	HJ 703-2014	0.04 mg/kg

（4）监测结果分析

监测结果表明，场地内监测点各项指标均能达到《土壤环境质量 建设用地土壤污

染风险管控标准（试行）》（GB 36600-2018）第二类用地风险筛选值标准，场地土壤环境质量状况良好。

表 11.2-2 土壤环境现状监测结果一览表

序号	监测因子	单位	筛选值	污水处理站	检修库	综合办公区
1	砷	mg/kg	60	12.5	11.6	10.9
2	镉	mg/kg	65	0.13	0.09	0.16
3	铬（六价）	mg/kg	5.7	未检出	未检出	未检出
4	铜	mg/kg	18000	19	20	15
5	铅	mg/kg	800	16.9	15.9	14.3
6	汞	mg/kg	38	0.062	未检出	0.084
7	镍	mg/kg	900	19	25	18
8	四氯化碳	mg/kg	2.8	未检出	未检出	未检出
9	氯仿	mg/kg	0.9	未检出	未检出	未检出
10	氯甲烷	mg/kg	37	未检出	未检出	未检出
11	1,1-二氯乙烷	mg/kg	9	未检出	未检出	未检出
12	1,2-二氯乙烷	mg/kg	5	未检出	未检出	未检出
13	1,1-二氯乙烯	mg/kg	66	未检出	未检出	未检出
14	顺-1,2-二氯乙烯	mg/kg	4	未检出	未检出	未检出
15	反-1,2-二氯乙烯	mg/kg	4	未检出	未检出	未检出
16	二氯甲烷	mg/kg	616	未检出	未检出	未检出
17	1,2-二氯丙烷	mg/kg	5	未检出	未检出	未检出
18	1,1,1,2-四氯乙烷	mg/kg	10	未检出	未检出	未检出
19	1,1,1,2-四氯乙烷	mg/kg	6.8	未检出	未检出	未检出
20	四氯乙烯	mg/kg	53	未检出	未检出	未检出
21	1,1,1-三氯乙烷	mg/kg	840	未检出	未检出	未检出
22	1,1,2-三氯乙烷	mg/kg	2.8	未检出	未检出	未检出
23	三氯乙烯	mg/kg	2.8	未检出	未检出	未检出
24	1,2,3-三氯丙烷	mg/kg	0.5	未检出	未检出	未检出
25	氯乙烯	mg/kg	0.43	未检出	未检出	未检出
26	苯	mg/kg	4	未检出	未检出	未检出
27	氯苯	mg/kg	270	未检出	未检出	未检出
28	1,2-二氯苯	mg/kg	560	未检出	未检出	未检出
29	1,4-二氯苯	mg/kg	20	未检出	未检出	未检出
30	乙苯	mg/kg	28	未检出	未检出	未检出
31	苯乙烯	mg/kg	1290	未检出	未检出	未检出
32	甲苯	mg/kg	1200	未检出	未检出	未检出

序号	监测因子	单位	筛选值	污水处理站	检修库	综合办公区
33	间二甲苯+对二甲苯	mg/kg	570	未检出	未检出	未检出
34	邻二甲苯	mg/kg	640	未检出	未检出	未检出
35	硝基苯	mg/kg	76	未检出	未检出	未检出
36	苯胺	mg/kg	260	未检出	未检出	未检出
37	2-氯酚	mg/kg	2256	未检出	未检出	未检出
38	苯并（a）蒽	mg/kg	15	未检出	未检出	未检出
39	苯并（a）芘	mg/kg	1.5	未检出	未检出	未检出
40	苯并（b）荧蒽	mg/kg	15	未检出	未检出	未检出
41	苯并（k）荧蒽	mg/kg	151	未检出	未检出	未检出
42	蒽	mg/kg	1293	未检出	未检出	未检出
43	二苯并（a,h）蒽	mg/kg	1.5	未检出	未检出	未检出
44	茚并（1,2,3-cd）芘	mg/kg	15	未检出	未检出	未检出
45	萘	mg/kg	70	未检出	未检出	未检出

11.3 土壤环境影响分析

本项目土壤环境影响类型为“污染影响型”，污染物影响途径主要为运营期车辆段场地污染物以垂直入渗方式进入土壤环境。

本项目发生土壤污染的情形主要为污水处理事故状态下泄漏，导致污水进入土壤层，引起土壤层特性发生变化，导致受影响区域土壤质量恶化。

生产废水污水处理站的污染因子为 COD、BOD₅、LAS、石油烃物质，污染途径为事故情况下，污水处理站底部发生泄漏，污染因子随生产废水渗入场地土壤，影响途径为垂直入渗，综上所述，本次评价选取污水处理站的石油烃类物质作为预测因子。

本项目评价工作等级为三级，可采用定性描述或类比分析法进行预测。

经参照地表水环境影响分析章节可知，本项目检修废水石油烃浓度约 90mg/L，若检修废水输送管道发生破损、水处理站处理设施发生泄漏等事故状态下，未经处理的废水通过重力下渗到土壤层，使局部土壤层内石油烃含量短时间内升高，影响土壤的通透性，破坏原有的土壤水、气和固三相结构，进而影响周边土壤中微生物的生长，影响土壤中植物根系的呼吸及水分养料的吸收，甚至使周边植物根系腐烂而死，严重危害植物的生长；水中的石油烃含反应基能与无机氮、磷结合并限制硝化作用和脱磷作用，从而使土壤中有机氮、磷的含量减少，使土壤的物理、化学性能发生变化，使土壤环境的恶化。

根据土壤环境质量现状监测，土壤相关因子均满足《土壤环境质量 建设用地土壤污染风险管控标准（试行）》（GB36600-2018）中相关标准。在正常情况下，车辆段污水处理站、危险品库等均按照相关设计要求进行防渗处理，项目对土壤环境影响程度较小。

11.4 土壤污染防治措施

11.4.1 源头控制

（1）开工前严格审核设计施工图纸，按照设计要求进行排水管道、排水构筑物建设，确保质量符合标准要求；

（2）施工过程中，聘请第三方施工监理进行旁站，并对施工质量进行记录；

（3）施工结束后，按照 GB50141、GB50268 等要求进行验收，确保设施正常运行，防止和降低跑、冒、滴、漏，将污染物泄漏的环境风险事故降到最低。

11.4.2 过程防控

（1）结合地下水章节对车辆段进行分区防渗，建议采用防渗混凝土进行防渗处理，结构厚度不应小于 250mm，混凝土的抗渗等级不应低于 P8；

（2）污水处理站设施的内表面应涂刷水泥基渗透结晶型或喷涂聚脲、聚氨酯等防水涂料，水泥基渗透结晶型防水涂料厚度不应小于 1.0mm，喷涂聚脲、聚氨酯等防水涂料厚度不应小于 1.5mm，进一步防止水平方面渗漏；

（3）若采用其它防渗方案应满足重点污染区防渗标准：等效黏土防渗层 $M_b \geq 6.0m$ ， $K \leq 1 \times 10^{-7} cm/s$ ；

（4）厂区内无裸露空地，闲置裸露空地绿化或硬化；

（5）加强车辆段管理，建立定期巡查制度并设置专人进行巡查，以便及时发现突发环境事故，减少因管理疏忽造成的环境污染。

11.5 评价小结

通过采取上述措施后，本项目车辆段对周边土壤环境的影响在可控范围内，车辆段占地范围内土壤环境可满足《土壤环境质量 建设用地土壤污染风险管控标准（试行）》（GB36600-2018）。

12 施工期环境影响分析

12.1 工程建设回顾

12.1.1 工程施工建设情况

2017年12月，郑州机场至许昌市域铁路工程（郑州段）已开工建设。截止目前，已完成全线车站主体结构，高架段、港区北车辆段、主变电所均在施工中。





截止目前，各站点施工进度见下表：

表 13.1-1 各标段站点建设进展情况表

标段	站点/区间	建设情况
土建 1 标	港区北站	站点主体及附属工程已建设完成，目前处于装修阶段
	港区北站至机场北站区间	盾构已施工结束，双线贯通
	出入段线	已施工结束，线路贯通
土建 2 标	机场北车站	主体施工结束，附属（出入口及风亭）施工
	机场北站至寺东孙站区间	盾构已施工结束，双线贯通
	寺东孙站（含 11 号线换乘站）	站点主体及附属工程已建设完成，目前处于装修阶段
土建 3 标	寺东孙站至锦绣枣园站区间	盾构已施工结束，双线贯通
	锦绣枣园站	站点主体及附属工程已建设完成，目前处于装修阶段
	锦绣枣园站至翱翔路站区间	盾构已施工结束，双线贯通
	翱翔路站	站点主体及附属工程已建设完成，目前处于装修阶段
土建 4 标	翱翔路站至迎宾大道站区间	盾构已施工结束，双线贯通
	迎宾大道站	站点主体及附属工程已建设完成（6 号口尚未建设），目前处于装修阶段
	迎宾大道站至新郑机场站区间	盾构已施工结束，双线贯通
土建 5 标	新郑机场站	主体工程建设完成，附属工程（出入口、风亭）正在施工
	机场站至区间风井区间	盾构已施工结束，双线贯通
土建 6 标	区间风井至遵大路站区间	盾构已施工结束，双线贯通
	遵大路站	站点主体及附属工程已建设完成，目前处于装修阶段
土建 7 标	遵大路站至苑陵路站区间	盾构已施工结束，双线贯通
	苑陵路站	站点主体及附属工程已建设完成，目前处于装修阶段
	苑陵路站至洵美路站区间	盾构已施工结束，双线贯通
	洵美路站	站点主体及附属工程已建设完成，目前处于装修阶段
土建 8 标	洵美路站至思存路站区间	盾构已施工结束，双线贯通
	思存路站	站点主体及附属工程已建设完成，目前处于装修阶段
	思存路站至黄海路站区间	盾构已施工结束，双线贯通
	黄海路站	站点主体及附属工程已建设完成，目前处于装修阶段
土建 9 标	黄海路站至双鹤湖北站区间	盾构已施工结束，双线贯通
	双鹤湖北站	站点主体及附属工程已建设完成，目前处于装修阶段
	双鹤湖北站至双鹤湖站区间	盾构已施工结束，双线贯通
	双鹤湖站	站点主体及附属工程已建设完成，目前处于装修阶段

标段	站点/区间	建设情况
土建 10 标	双鹤湖站至双鹤湖南站区间	盾构已施工结束，双线贯通
	双鹤湖南站	站点主体及附属工程已建设完成，目前处于装修阶段
	双鹤湖南站至明港南站区间	盾构已施工结束，双线贯通
	明港南站	站点主体及附属工程已建设完成，目前处于装修阶段
	明港南站至过渡段盾构井区间	盾构已施工结束，双线贯通
土建 11 标	高架过渡段盾构井至郑许市界高架区间	已建成
轨道工程		已基本完成轨道安装

由上表可以看出，机场北站站、迎宾大道站、新郑机场站施工仍处于附属工程施工阶段，附属工程包括风亭、出入口；其中迎宾大道站由于征地未解决，导致 6 号出入口尚未建设，机场北站站、新郑机场站附属工程正在施工，其他站点主体工程已经全部建成，并处于装修阶段。

12.1.2 施工工程概况

(1) 生态影响调查

工程建设过程中占用了道路绿化及耕种农作物植被。施工过程中施工单位划界施工，未随意越界施工。并及时移植绿化植物，降低对施工对绿化植物的影响。

K43+870-终点为地上线路高架段，高架线长 4.9km。其中 K44+200~K44+630、K46+570~K27+260 穿越小苏庄、小李庄、岗孙村存在外，其他穿越段主要分布栽培农作物植被、绿化植被。桥梁施工活动对绿化植被、农业产生了一定影响，为降低施工对农业的影响，施工单位在施工过程中划定施工界限，未随意越界施工。其他段主要位于城市建设区，车站主要占用道路进行施工，街道分布少量的植被，施工前对绿植进行移植，减少植被破坏。





(2) 环境空气影响调查

车站施工均采用明挖法，施工期开挖，桥基钻孔等作业会破坏原有地面结构、植被等，使地表裸露，施工扰动造成水分蒸发，地表松散干燥，遇大风天气极易形成扬尘。其污染的特点是污染范围随施工地点的迁移而移动，污染面较窄但受影响的纵向范围较大。本项目各标段在施工现场均设置了环境卫生管理制度和控制扬尘污染责任标志牌，建立了严格的施工场地环境管理制度，将工程扬尘污染防治措施、主管部门、责任人及

环保监督电话等内容予以公示。各标段在施工现场四周均设置了彩钢板围挡，高度均大于2m，各标段在施工场地均配备了洒水车，定时对施工场地进行洒水抑尘。

另期施工开挖渣土外运均在夜间进行，未及时运出的渣土进行临时堆存时遇大风天气，极易形成扬尘，因此各施工场地对于临时堆土均进行了覆网防尘，并定时对堆存渣土进行洒水抑尘。另外各施工厂区及道路均进行了水泥硬化，并在施工场地出口处设置了洗轮机等车轮清洗装置和高压水枪，对运输车辆底部及车轮进行冲洗，减少渣土运输二次扬尘的产生。施工采用的渣土等运输车均采用密闭车辆，在运输过程中基本没有撒漏渣土的情况出现；运输车辆的运输路线，由渣土管理部门会同公安交通管理部门进行了规定，运输车辆均按规定的运输路线运输。弃渣场在堆渣过程中及时进行了压实，防止遇大风天气产生扬尘；弃渣场出入口也设置了车轮清洗装置和高压水枪。



	
<p>雾炮抑尘</p>	<p>裸土覆盖</p>
	
<p>颗粒物、噪声实时监控</p>	<p>洒水抑尘</p>

(3) 施工废水调查

施工废水主要于施工营地产生的生活污水、施工废水以及施工雨水污水。经调查，各标段施工场地内建有沉砂池，施工废水和雨污水经过沉淀后，优先回用于场地抑尘，不能回用的排入市政污水管网，不随意外排。施工营地均设有化粪池，生活污水经化粪池处置后接入市政管网或市政清掏，不乱排。施工期污水均未直接排入沿线河流或者南水北调中线一期工程总干渠饮用水源地保护区内。

	
<p>洗车平台</p>	<p>施工废水沉淀池</p>



(4) 噪声控制调查

施工噪声源主要为重型施工机械运转、重型运输车辆行驶、打桩、锤击、夯实等施工作业产生的噪声影响。施工单位对进场设备选用低噪声环保型设备，机械设备进行了检验，合格后进场施工，并及时对设备进行保养维护。施工单位施工过程中通过合理安排施工时间及对施工机械进行及时的保养，以减少施工过程中的噪声影响。夜间禁止高噪声设备施工，确需要施工时，施工单位提前办理了夜间施工许可证，并对外公示。施工过程中施工单位进行了围挡、围墙等措施进行隔声阻挡。同时将机械车辆尽量远离厂界。运输过程中运输路线尽量绕开居民区等敏感建筑，同时通过减速减少鸣笛等措施降低噪声影响。



（5）固体废物调查

①施工挖方渣土

本工程挖方渣土均安排在夜间运输，不能及时运走和利用的挖方、以及剥离的表土进行了临时的堆放，各标段均划定了单独的临时渣土堆放区，渣土堆放区均位于工程永久征地范围内，未对沿线植被、耕地造成占压；渣土堆放区周边均设置了截排水沟，防止暴雨期间雨水裹带大量泥沙进入工地附近的雨水管道中。

②建筑垃圾

工程拆迁建筑等过程中产生的废旧钢筋等，是可以回收利用的金属材料，施工中指定了专人对可回收利用的废旧钢筋进行集中收集；工程拆迁过程中产生的混凝土块等建筑垃圾，同工程弃土一起运送至工程弃渣场处理。

③施工人员生活垃圾

本工程施工人员生活垃圾如不及时处置，会腐败变质，滋生蚊蝇、产生恶臭，对周围环境和施工人员的健康带来不利影响。目前施工人员产生的生活垃圾由垃圾桶集中收集，每天由当地环卫部门进行清运处理。



垃圾桶

（2）施工期保护区施工情况

根据现场踏勘，车辆段二级保护区内建筑构筑物已完成主体施工，二级保护区内未布置施工营地。施工土石方时做好了相关保护措施。



港区北车辆段中铁十一局项目部



车辆段南厂界



保护区内车辆段出入线



保护区内车辆段综合楼



洵美路站施工场地



苑陵路站施工场地



思存站施工场地

12.1.3 施工中存在问题及改进建议

根据项目主体工程进度及环保工程进度，施工期及运营期采取的措施情况，目前工程涉及车辆段、车站主体、高架段土建工程施工。各施工标段，针对施工期的大气、水环境、噪声环境、固体废物和生态环境影响，在采取了严格的环境保护措施，如建立严格的环境保护管理制度，采取施工场地洒水降尘、车辆清洗、料场及覆土覆盖等大气控制措施，施工现场建立沉淀池对生产废水进行处理，利用化粪池对生活污水进行处理；在车站周边设置施工围挡降低施工噪声影响；渣土由专业公司清运，渣土运输车采用全覆盖等措施。

目前存在的主要问题及建议：

(1) 相对于主体工程建设，环保措施建设进度滞后。建议建设单位高度重视，通过资金和进度、质量等控制措施，保证环保附属设施和主体工程同步完成，同步投入运行。

(2) 场地平整和绿化工作有待于进一步加强。目前主体工程实施工程中，部分现

场场地没有及时平整和绿化，渣土没有及时清运，容易产生扬尘等大气环境影响。建议施工单位做好施工组织，场地平整及绿化工作按时完成，避免对当地环境产生影响。

(3)位于南水北调中线一期工程总干渠饮用水源地的施工标段，应加强环境管理，及时处理废水及固体废物，不在场内堆积，避免对南水北调中线一期工程总干渠饮用水源地产生不利影响。

12.2 施工方案合理性分析

12.2.1 施工工程概况

根据工可，工程总建设期计划为工程计划 2017 年 12 月底开工，总的建设期为 3 年。

主要施工内容包括：

(1) 施工场地准备：进行征地划拨、行道树迁移、房屋拆迁、地下管线搬迁、交通改道等。

(2) 车站土建施工：车站施工、结构施工、装修施工、机电设备安装等。

(3) 区间施工：高架线路施工、区间隧道施工。

(4) 轨道铺设工程：供电系统、变电设备安装调试，联动调试等。

(5) 车辆段：土建工程施工及设备安装调试等。

(6) 全线试通车及运营设备调试。

12.2.2 区间段施工方法及其环境影响

目前比较成熟的主要施工方法有明挖法、矿山法和盾构法，三种施工方法特点如下：

①明挖法一般用于场地较开阔的地段，要求该地段地面建筑和地下管线少，道路交通量小，或有条件进行交通疏散，或结合市政工程的建设进行明挖施工。但施工对周边大气、地表水、水环境、土壤、地下管线和交通的影响较大。

②矿山法适用于隧道埋深较深，地质情况较好，地下水含量小或地下水位较低，无明挖施工条件的地段。施工对周边环境、地下管线和交通的影响较小，但施工风险略大。

③盾构法适用于结构断面单一的圆形隧道的施工。占地少，对地面环境影响小，施工风险小，对地下水、土壤环境有一定的影响。

本工程分为地下线和高架线；地下线基本处于城市主干道道路之下，由于地面道路

交通繁忙，管线众多，道路两侧建筑物密集，均采用盾构法施工。高架线标准梁部可采用整孔预制架设和支架现浇的施工方案。

12.2.3 车辆段、出入线施工方法及其环境影响

车辆段出入线：区间隧道出港区北站沿规划道路绕向北，下穿部分绿地。区间采用明挖法和盾构相结合施工。施工作业对沿线道路交通秩序的产生一定的影响，同时会有施工噪声、振动、扬尘的影响。

本工程车辆段土建施工土方阶段主要工序有土建废土清运、基坑开挖、施作维护结构、渣土运输等；基础阶段有打桩基础，底板平整、浇注等工序；结构阶段主要有钢筋切割和帮扎、混凝土振捣和浇注等工序。施工对周围环境的影响主要为挖掘机、推土机、翻斗车等机械作业和运输车辆产生的噪声干扰；其次是场地裸露易产生扬尘污染以及施工污水排放。

12.2.4 地下车站施工方法及其环境影响

地下车站工程常用采用明挖法、作为地下车站施工方法。本工程地下车站施工方法，详见表 2.1.11-1。主要施工方法主要特点如下：

①明挖法

明挖顺作法一般适用于地面有条件敞口开挖，且有足够施工场地的情况。结合地面拆迁及道路拓宽，站位设在现状道路范围外，或站位设在现状道路下，但施工允许暂时中断交通或有条件临时占道，使地面交通客流得以疏散时，就有可能封闭现状街道，考虑采用明挖顺作法施工。在浅埋土体中，明挖法是首选施工方法，应用最广泛。

②盖挖法

在交通繁忙的城市中心区，在路面交通不能长期中断的道路下修建轨道交通车站时，为减少施工期间对地面交通和商业的影响，车站结构可采用盖挖法施工。盖挖法依施工的步骤不同，可分为盖挖逆筑法及盖挖顺筑法。

盖挖逆筑法：围护结构与中间支承桩施工完成后，在围护结构与中间支承桩上浇筑顶板混凝土，由上而下顺序施作各层板及边墙，各层结构板作为基坑围护结构内支撑。

盖挖顺筑法：盖挖顺筑法的盖板形式可分为两种，一种为临时铺盖系统，即利用围护结构、中间支承桩及第一道支撑作为支撑体系，采用军用梁+预制砼盖板作为路面体

系直接承受路面荷载。在临时铺盖系统保护下边开挖基坑边架设基坑，主要工序同明挖顺筑法。该工法的主要缺点是工期较长，造价较高，对地面交通影响大。另一种盖板形式即直接利用车站主体结构顶板、围护结构及中间支承桩作为受力体系，覆土后即恢复部分交通；然后在顶板下暗挖。该工法虽然改善了临时铺盖系统存在的几大缺点，但顶板与内衬墙交接处砼浇筑质量难以保证，防水效果相对较差。与盖挖逆筑法相比，盖挖顺筑法最主要缺点是支撑架设不方便。

与其它施工方法比较，盖挖法具有以下特点：对地面交通及周围环境的干扰时间较短。对防止地面沉降及对周围建筑物和地下管线的保护比较有利；挖土是在顶部封闭状态下进行，大型机械应用受到限制，在一定程度上影响了工效。

③暗挖法

在地下管网密集、交通不能中断不宜采用明挖或盖挖的情况下，可采用暗挖法。暗挖法施工全部作业均在地下进行，因此对地面交通和人员出行影响较小，但在浅埋条件下，特别是在高水位的软土地层施工难度较大，工期较长，造价较高。

综上，明挖法一般适用于地面有条件敞口开挖，且有足够施工场地的情况，此法对周围大气、水、土壤、地下水、生态环境等有一定影响。

车站位于现状道路或跨越路口，或处于比较繁华而狭窄的街道下，无明挖条件，但允许短时间中断交通或局部交通改移时，可采用盖挖法施工。当路面盖板根据需要仅铺设一部分时，为半盖挖顺作法。该方法对周围大气、水、土壤、地下水、生态等环境仍有一定影响，但影响时间较短。

车站若处于繁忙交通地段，或因其它原因不允许封闭路面交通、且站位埋深较大，可采用浅埋暗挖法施工。暗挖法的最大优点就是施工时对路面交通没有干扰，对环境的影响基本限于土壤及地下水，但使用范围受地质条件限制，施工难度大，投资高，施工沉降大。

从环境角度出发，明挖法对周边大气、水、土壤、地下水、生态环境会产生一定影响，主要体现为施工扬尘、机械设备排气、施工废水、弃渣及噪声等，会影响施工场地附近的环境质量及居民区、学校的生活、教学环境，同时对地面交通也会产生一定影响。盖挖、半盖挖法在施工前期有一定的影响，当顶板完成后将进行地下施工，对道路通行

影响较小。

综合以上分析，本线车站所处环境条件、交通疏解条件、地下管线迁改要求以及地质条件、车站埋深等因素，并借鉴国内地铁建设的成功经验，建议本线地下车站应优先选用明挖法施工；在需交通疏解或跨路口交通干道等处，可采用分段倒边施工，或采用明挖+局部盖挖法施工；车站结构一般不考虑采用暗挖法施工。

12.3 施工期环境影响分析

12.3.1 施工期声环境影响评价

施工噪声是城市轨道交通工程施工中遇到的主要环境问题之一，当施工在人口稠密的市区进行时，使施工场地周围居民受到噪声的影响，工程建设周期长使噪声问题显得比较严重。

(1) 噪声源分析

① 施工场地内噪声源分析

施工过程中产生的噪声污染主要来自各种施工机械作业、施工运输车辆运输、建筑物拆除及道路破碎作业等。

车站各施工阶段使用的主要施工机械一般为液压成槽机、吊车、履带式挖掘机、钻孔机、装载机、混凝搅拌机、推土机、平地机、空压机、振捣棒等；地下盾构法施工区间使用的主要施工机械为推土机、装载机、翻斗车、吊车、混凝土泵车、空压机、振捣棒等。

从表 2.2.1-1 中可以看出，施工机械和车辆的噪声源强均较高，实际施工过程中，一般是多种机械同时工作，各种噪声源辐射的噪声相互叠加，影响较大。

按不同施工阶段的施工设备同时运行的最不利情况考虑，计算出的施工噪声的影响范围见表 12.3.1-1。

表 12.3.1-1 不同施工阶段的施工噪声的影响范围 单位：dB (A)

序号	距 离 (m) 施工阶段	10	20	30	40	60	80	100	150	200	250	300	350
		1	土石阶段	92	85	81	77	73	70	67	63	60	58
2	基础阶段	96	88	85	81	77	74	71	69	64	62	60	58
3	结构阶段	94	87	83	79	75	72	69	65	62	60	58	56

(2) 施工期噪声影响分析

从现场调查情况来看，本工程车站附近的施工场地距周围环境敏感点比较近，环境敏感目标将不同程度的受到施工噪声的影响。

本工程在施工材料、施工弃土的运输过程中，运输车辆噪声将影响运输道路两侧噪声敏感点。运输的施工材料主要有商品混凝土、钢材、木材等。

根据类比测试，距载重汽车 10m 处的声级为 79-85dB(A)，30m 处为 72-78dB(A)，由于本工程施工将使沿线城市道路车流量增加，加重交通噪声的影响。

12.3.2 施工期振动环境影响分析

(1) 施工机械的振动影响分析

根据类比调查与分析，轨道交通工程各类施工机械产生的振动随距离的变化情况详见下表。

表 12.3.2-1 施工机械振动源强参考振级 (Z_{Lzmax}: dB)

施工阶段	施工设备	测点距施工设备距离 (m)				
		5	10	20	30	40
土方阶段	挖掘机	82-84	78-80	74-76	69-71	67-69
	推土机	83		74	69	67
	压路机	86	82	77	71	69
	重型运输车	80-82	74-76	69-71	64-66	62-64
	盾构机		80~85	/	/	/
基础阶段	打桩机	104-106	98-99	88-92	83-88	81-86
	振动夯锤	100	93	86	83	81
	风镐	88-92	83-85	78	73-75	71-73
	空压机	84-85	81	74-78	70-76	68-74
结构阶段	钻孔机	63				
	混凝土搅拌机	80-82	74-76	69-71	64-66	62-64

由上表可知，除基础阶段的施工机械外，大部分振动型施工作业设备产生的振动，在距振源 30m 处 Z 振动级小于或接近 72dB，满足《城市区域环境振动标准》中“混合区”夜间 72dB 的振动标准要求，但距振源 10~20m 范围内的居民生活和休息将受到影响。

(2) 区间线路施工影响分析

本工程区间线路采用盾构法施工，类比同类型施工路线，区间隧道采用盾构施工对线路两侧地面产生的振动影响较小；在线路正上方有一定影响，主要表现为地表振动及地面沉降。

（3）车站施工影响分析

车站施工期的振动影响主要为车站破碎路面和主体结构施工，各高频振动机械对车站周围的建筑影响较大。

本工程的施工机械以振动型作业为主，包括打桩、挖掘等施工作业以及运输车辆在运输、装卸过程中所产生的振动，因此施工作业中产生的振动不可避免的会给沿线居民区和学校等的日常生产、生活带来影响。

（4）施工阶段的主要振动环境敏感点

本工程施工场地避开人口密集区域。本工程施工期的振动敏感点主要为：车站施工点附近，以及区间隧道下穿的居民点等。

12.3.3 施工期环境空气环境影响分析

（1）施工期空气污染源分析

施工期大气污染物排放主要来自施工开挖、材料堆放、土方运输及黄沙、水泥等建材所产生的扬尘，施工机械、重型运输车辆运行过程中所排放的燃油废气。主要污染物为扬尘、烟尘、二氧化硫（SO₂）、氮氧化物（NO_x）。

（2）施工期废气影响分析

尘粒在自然风力或装卸、车辆行驶等外力作用下，其可能扬起漂移的距离受尘粒最初喷发速度、尘粒粒径以及大气湍流程度的影响；理论漂移距离是尘粒直径与平均风速的函数。当风速为 4~5m/s 时，粒径 100 μ m 左右的尘粒，其漂移距离为 7~9m；30~100 μ m 的尘粒，其漂移距离依大气湍流程度，可能降落在几百米的范围内；较小粒径的尘埃，其漂移距离距离更远。

施工区的扬尘量与地面的尘土量、运输车辆的流量、行驶速度、载重量以及风速等因素成正相关的关系——地面尘土量越多、运输车辆的车流量越大、行驶速度越高、载重量越大、风速越高，其产生的扬尘量就越多。

在房屋拆迁活动中，各种细小颗粒在拆迁外力作用的同时形成扬尘，其次在施工场

地清理和建筑垃圾堆放、运输过程中亦会造成扬尘污染。房屋拆迁产生的扬尘量与拆迁方式、有无防护措施、当时的气象条件等因素有关。

本工程地面车站的开工建设，势必产生许多施工裸露面。施工裸露面在干燥、多风的气象条件下，极易产生扬尘。此外，本工程施工产生的渣土多为粘质粉土，含水量高时粘性较大，不易产生扬尘。但其表面干燥后，会形成粒径很小的粉土层，在装卸、移动、汽车行驶等人为活动或自然风速达到相应的启动风速时，这些细小尘土就会扬起漂移到空气中、形成扬尘。

车辆运输过程中产生的扬尘主要有以下三方面：

①车辆在施工区行驶时，搅动地面尘土，产生扬尘；

②渣土在装运过程中，如果压实和苫盖措施不利，渣土在高速行驶和颠簸中极易遗撒到道路上，经车辆碾压、搅动形成扬尘。根据对郑州市渣土运输车辆类比调查，每辆车的平均渣土遗撒量在 500g 以上。

③运输车辆驶出施工场地时，其车轮和底盘由于与渣土接触，通常会携带一定数量的泥土，若车辆冲洗措施不力，携带出的泥土将遗撒到道路上，从而形成扬尘。根据调查，车辆驶出工地的平均带泥量在 500g 以上。

进入道路的泥土主要遗撒在距工地 1200m、宽 1.2m 的路面上，其地面尘土量平均为 $190.2\text{g}/\text{m}^2$ ，是未受施工影响路面的 39 倍。若施工渣土堆放在仍然行车的道路边，则路面的尘土量平均为 $379.5\text{g}/\text{m}^2$ ，是未受施工影响路面的 67 倍。

因施工场地多在交通道路附近，以燃油为动力的施工机械和运输车辆在施工场地附近排放一定量的废气，虽然使所在地区废气排放量在总量上有所增加，但只要加强设备及车辆的养护，保证不排放未完全燃烧的黑烟，严格执行郑州市关于机动车辆的规定，其对周围空气环境将不会有明显的影响。

干燥地表的开挖、钻孔会产生粉尘；此外，施工期间原植被遭破坏后，地表裸露，水份蒸发，形成干松颗粒，使地表松散，在风力较大时或回填土方时均会产生粉尘扬起。一部分粉尘浮于空气中，另一部分随风飘落到附近地面和建筑物表面。施工过程中粉尘污染的危害性较大，浮于空气中的粉尘被施工人员和周围居民吸入，不但会引起各种呼吸道疾病，而且粉尘夹带大量的病原菌还会传染各种疾病，严重影响施工人员及周围居

民的身体健康；并且粉尘飘扬，降低能见度，易引发交通事故；粉尘飘落在各种建筑物和树木枝叶上也影响景观。

运输车辆引起的二次扬尘影响时间最长，其影响程度也因施工场地内路面破坏、泥土裸露而明显加重。预测在车速、车重不变的情况下，扬尘量取决于道路表面积尘量，积尘量越大，二次扬尘越严重。由于本工程施工运输的主要是地下深层弃土，有一定的湿度，所以本工程施工运输车辆产生的扬尘仅会污染施工场地附近的居民，特别是第一排房屋居民。

（3）其他影响

项目在对车站构筑物的室内外进行装修时（如表面粉刷、油漆、喷涂、裱糊、镶贴装饰等），使用装修材料有可能含有多种挥发性有机物，主要污染物有：氡、甲醛、苯、氨等，以上污染物对人体健康会造成损害，但影响范围十分有限。

12.3.4 施工期水环境影响分析

（1）施工期水环境污染源分析

本工程施工期产生的污水主要来自施工作业生产的施工废水、施工人员产生的生活污水、暴雨时冲刷浮土及建筑泥沙等产生的地表径流污水及地下水等。施工废水包括开挖和钻孔产生的泥浆水、机械设备运转的冷却水和洗涤水；生活污水包括施工人员的盥洗水、食堂下水和厕所冲刷水。地表径流污水主要包括暴雨地表径流冲刷浮土、建筑砂石、垃圾、弃土产生的携带大量泥沙且携带水泥、油类等各种污染物的污水。

根据对轨道交通工程施工废水排放情况的调查，单个施工点泥浆水排放量平均约为 40~50m³/d，主要污染物为 SS，施工点周边设置泥浆池，经干化后外运弃土场；施工冲洗废水排放量约 5m³/d，主要污染物为 COD、SS、石油类等，经沉淀及循环利用后排入市政污水管网；设备冷却及洗涤水排放量约 4m³/d，主要污染物为 COD、SS、石油类等，排入市政污水管网；生活污水约为 4m³/d，主要污染物为 COD、SS、动植物油等，排入市政污水管网。具体源强见表 2.2.2-3。

（2）施工期水环境影响分析

施工期产生的上述废水如管理不善，污水将使施工路段周围地表水体或市政管中泥沙含量有所增加，污染周围环境或堵塞城市排水管网系统，虽然水量不大，但影响时间

较长。

①施工人员生活污水

工程施工期间施工人员产生的生活污水经化粪池处理后排入附近的市政污水管网，纳污后生活污水对周边环境影响较小。

②建筑施工废水

建筑施工废水主要为基坑开挖、地下连续墙施工、盾构施工等过程中产生的泥浆水、机械设备的冷却水和洗涤水；泥浆水 SS 含量相对较高，机械设备的冷却水和洗涤水为含油污水。

建筑施工废水每个站排放量泥浆水平均约为 40~50m³/d。在每个车站设置沉淀池 1 座，将施工排放的泥浆水沉淀处理后排入附近的市政污水管网。对于含油废水，设置隔油沉淀池进行初步处理后排入附近的市政污水管网。

本工程施工活动都在城市建成区和规划区，市政管网可接入。

12.3.5 施工期地下水环境影响分析

地铁施工及施工营地产生固体废弃物、施工废水、施工营地生活污水、施工注浆等有可能通过对地下水产生影响。

(1) 正常工况施工对地下水影响

地铁施工不可避免产生固体废弃物，包括车站和隧道施工期间施工所用的各类废弃建材、废渣、废屑、污泥、垃圾以及施工营地施工人员产生的各种生活垃圾。本工程施工过程中将加强对散体建筑材料的保管，设置专门的堆放场地和防渗层，进行固体废物的统一收集，及时清理运至环保部门制定的场地，可有效避免因降雨径流冲刷、车辆漏洒、扬尘等环节造成固体废弃物进入地下水水体，产生影响。

地铁施工产生的废污水包括施工产生的泥浆水、施工机械设备运转清洗产生的废水、施工注浆、施工营地产生的生活废污水等。根据本项目的可研报告，工程施工工点营地内设置截水沟、沉淀池和排水管道及化粪池，截留收集施工场地内的冲洗废水及施工泥浆污水等，经过沉淀处理后回用于物料冲洗以及施工现场和临时堆土场的洒水防尘，处理后的生活污水达标后就近排入市政污水管网；不具备纳入既有排水系统的施工场地，项目将修建生态厕所或临时化粪池，收集现场施工人员粪便污水，定期运往污水处理厂

集中处理；施工泥浆经干化后交渣土管理部门处置；施工注浆将采用聚氨酯类浆、脲醛树脂类浆和改性环氧树脂浆等环保材料，对地下水水质影响很小。

上述分析表明，在正常情况下本工程施工固体废物处置、废污水排放对地下水水质影响小。

（2）非正常工况施工对地下水影响

在施工场地出现污水溢流、固体废弃物污染质淋滤进入地下等非正常情况下，由于施工时用水量小，固体废弃物淋溶质较少、危险性低，且根据项目的地质勘查资料，项目沿线地表有分布连续、厚度大于 1m 的杂填土、粉质粘土等，包气带地层厚度大，可有效防止固体废物、废污水污染质进入地下水对水质产生影响，对地下水水质影响小。

12.3.6 施工期固体废物对环境的影响分析

（1）固体废物来源

施工期的固体废物环境影响主要因素是大量的工程弃土，其次是工程拆迁产生的建筑垃圾，主要产生于隧道区间及地下车站施工，另外，施工期还会产生少量的生活垃圾。

（2）固体废物环境影响分析

本工程施工过程中产生的固体废物如妥善处理，将会影响市容、阻碍交通、污染环境。

垃圾渣土运输过程中，车辆如不注意保洁，超载沿途撒漏泥土，将污染街道和道路，影响市容；弃土清运车辆行走市区道路，增加沿线地区车流量，造成交通堵塞。

如渣土无组织堆放、倒弃，暴雨期间可能使大量泥沙夹带施工场地的水泥等冲刷进入工地附近的雨水管道中，使管道淤塞造成排水不畅，高浊度污水经雨水管道流入受纳河道，将造成水土流失；同时也会造成施工工地附近暴雨季节地面积水。

12.3.7 施工期城市社会、生态景观影响分析

（1）施工期对城市生态景观影响分析

本工程施工期间对城市绿化、景观的影响具体表现在以下几个方面：

1) 行道树和道路绿化带的临时破坏、地下管线迁移、施工场地围挡开挖造成道路拥堵，影响城市景观；

2) 工程弃土、建筑和生活垃圾的堆置对城市卫生和市容造成影响；

- 3) 施工场地泥浆漫流、雨天道路泥泞影响市容；
- 4) 花圃、城市绿地受到破坏、城市空间被占用；
- 5) 施工现场和施工活动对人们视觉景观的影响。

总体来说，工程施工期对城市景观的影响主要是施工营地及施工作业区。施工营地及施工作业区设置和管理不当，会扩大对沿线路面及植被的破坏，从而破坏景观的自然与和谐，增大恢复难度。

施工期间对城市景观短期内会有一些影响，通过加强施工期间的管理，如施工区域设置围栏、合理选择施工营地及作业区、施工废水不随意排放、做好水土保持工作等，可大大减缓工程施工带来的视觉冲击。

(2) 施工期对城市社会影响分析

根据既有轨道交通施工期的环境影响类比调查，本工程施工期对城市社会生活的影响主要表现在对区域交通和居民生活的影响。

① 施工期对区域交通的影响

工程施工期对区域交通的干扰主要表现为两方面，一是临时封闭部分城市道路影响，二是施工运输机械占用繁忙的城市道路的影响。根据工可报告和现场踏勘，工程施工封闭道路对邻近区域交通干扰影响较小，主要集中在交通繁忙的道路。

根据本工程施工组织规划及相似地铁施工经验，施工单位应进行统筹的安排，规划合理施工方案，确定合理施工运输路线，及时上报交通管理部门，做好施工期的交通疏导。交通管理部门对城市交通车辆走行进行分流规划，对施工机械及运输车辆走行路线进行统一安排，在施工道路上减少交通流量，以免导致城市交通道路堵塞。建议在早上 7:00~9:00、晚上 17:00~19:00 时间段内，停止施工车辆运输作业。

② 施工期对居民生活的影响

施工期对居民生活的影响主要表现在：道路封闭对居民出行带来不便，影响道路两侧商铺的正常营业；对管线的迁移，影响沿线地区水、电、气、通讯设施的正常供应和运行；施工机械作业产生的噪声、振动干扰，施工扬尘和污水，建筑垃圾堆放和运输，夜间施工照明等都将对居民生活带来负面影响。

12.3.8 施工期对南水北调总干渠的环境影响分析

（1）水环境影响分析

本工程从明渠下方盾构穿越，地铁的施工会对明渠产生一定影响，施工单位在下穿南水北调干渠施工前，将设长度 70~80 长度的的试验段，以选取合理的盾构施工参数；在严格控制施工盾构推进速度（10~15mm/min），有效控制地层变形严格保证盾构匀速、连续地穿越管线，以减小变速推进对前方和周围土体制造成的扰动前提下，工程施工对明渠的影响将降至最低。

位于南水北调保护区范围内的车站均采用明挖施工，如施工废物处理不当外排至地表则会污染南水北调明渠水水质。由章节 6.3.3 可知，部分位于二级保护范围内的明挖车站有 4 座，为避免施工废水外排污染水源，环评要求施工期间所有明挖车站施工废水需经预处理后回收利用，有条件的可以排入市政污水管网，不得外排至地表。在做好施工场地废水管理和废水处理防渗的前提下，施工期废水对南水北调明渠影响较小。

（2）大气环境影响分析

项目施工期主要为施工扬尘和机械车辆尾气等。

本次环评要求严禁在南水北调二级保护区内堆放汽油和柴油；土石方施工时应做好保护措施，定期洒水抑尘措施；物料从车辆段施工现场西侧送至，严禁通过东侧的南水北调干渠输送；运输时采用封闭运输方式，对不符合要求的运输车辆和驾驶人严禁进入装运作业，施工期加强对车辆段施工环保巡查。

（3）固体废物影响分析

地铁施工不可避免产生固体废弃物，包括车辆段、车站和隧道施工期间施工所用的各类废弃建材、废渣、废屑、污泥、垃圾以及施工营地施工人员产生的各种生活垃圾。本工程施工过程中将加强对散体建筑材料的保管，设置专门的堆放场地和防渗层，进行固体废物的统一收集，及时清理运用至环保部门制定的场地，可有效避免因降雨迳流冲刷、车辆漏洒、扬尘等环节造成固体废弃物进入地下水体，产生影响。要求车辆段施工期固体废物堆场设置在保护区以外。

地铁施工产生的废污水包括施工产生的泥浆水、施工机械设备运转清洗产生的废水、施工注浆、施工营地产生的生活废污水等。根据本项目的可研报告，工程施工工点营地内设置截水沟、沉淀池和排水管道及化粪池，截留收集施工场地内的冲洗废水及施工泥

浆污水等，经过沉淀处理后回用于物料冲洗以及施工现场和临时堆土场的洒水防尘，处理后的生活污水达标后就近排入市政污水管网；不具备纳入既有排水系统的施工场地，项目将修建生态厕所或临时化粪池，收集现场施工人员粪便污水，定期运往污水处理厂集中处理；施工泥浆经干化后交渣土管理部门处置；施工注浆将采用聚氨酯类浆、脲醛树脂类浆和改性环氧树脂浆等环保材料，对区域地下水影响很小。

12.4 评价小结

本工程施工期的环境影响主要表现在城市景观、噪声、振动、水、大气、固体废物及交通干扰等方面，施工期严格执行《中华人民共和国环境噪声污染防治法》、《郑州市城市市容和环境卫生管理条例》及其他河南省、郑州市有关建筑施工环境管理的法规，并将环境保护措施章节提出的各项建议措施落实到施工的各个环节，做到文明施工，施工期环境污染能够得到有效控制。

批前公示稿，仅供参

13 环境风险评价

13.1 风险调查

13.1.1 风险调查

本项目产生危险废物主要有废油沙、废油、含油污泥、废蓄电池，其主要暂存于车辆段内，危险物质识别结果见 13.1.1-1。

表 13.1.1-1 危险物质临界量比值一览表

环境风险物质	CAS号	最大存在总量 q_n (t)	临界量 Q_n (t)	临界量依据	该种危险物质Q 值
废油沙	/	2	2500	HJ169-2018	0.0008
废油	/	1.5	2500		0.0006
隔油池含油污泥	/	2.0	2500		0.0008
废蓄电池	/	30	/	/	/
合计					0.0022

注：废油沙、含油污泥临界量参考 HJ169-2018 附录 B 表 B.1，381 号油类物质临界量。

13.1.2 风险潜势初判

由表 13.1.1-1 可知，Q 为 0.0034， $P=1$ ，因此，本项目环境风险潜势为 I。

13.1.3 评价等级

根据 HJ169-2018 表 1 评价工作等级划分，本项目环境风险潜势为 I，因此，评价工作等级为简单分析。

13.2 环境敏感目标概况

根据调查，车辆段周边仅存在拆迁敏感目标。

13.3 环境敏感风险识别

13.3.1 物质风险识别

本项目存在风险物质废油沙、废油、隔油池含油污泥、废蓄电池等，均暂存于场段内。其可能的影响环境情况如下：

表 13.3.1-1 风险物质可能出现风险类型及扩散途径

危险单元	风险因素	风险类型	可能扩散途径
危废暂存间	贮存设备破裂，导致液体危险废物泄漏、固体危险废物遗撒，及发生火灾导致二次污染	泄漏	地下水、土壤、大气、雨水管道
危险品库	贮存设备破裂，导致液体危险废物泄漏	泄漏	地下水、土壤、大气、雨水管道

13.3.2 风险源识别

（1）施工期环境风险识别

本工程施工期间，施工器械润滑油跑冒滴漏可能会对土壤、地表水环境产生污染，但影响均为局部并且轻微，不会对造成环境风险事故。

施工期间区间及车站围护结构施工时，降水作业及堵水措施缺失，会造成地下水流失。

施工期间施工场地及高噪声、高振动施工作业安排不当，可能会对附近居民日常生活带来噪声、振动影响。

（2）运营期环境风险识别

工程建成运营以后，车站及区间隧道永久埋藏于地下水位以下并与地下水直接接触的主要是钢筋水泥，无重金属、剧毒化学品等污染因子，不会对地下水水质造成影响；隧道和车站本身的防水性能都较好，因此外部的污染源也不会通过地铁隧道和车站进入到地下水中。

车站自身设置有卫生间，每天将产生一定数量的生活污水，主要污染因子为 SS、COD、BOD₅。所有的生活污水均将设置密闭的管道和构筑物集中收集，经过化粪池处理后，由泵、管道抽升至地面城市污水管网；车站地面、设施擦洗污水集中收集后，由泵、管道抽升至地面城市雨水管网。所有车站产生的污水均密闭管理并运至地面，正常运行状态下不存在车站污水污染地下水环境的可能性。

13.4 环境风险分析

泄漏产生的环境危害如下：

（1）大气污染

废油物质泄漏后挥发，导致下风向出现危险物质，污染环境。另当发生火灾时，废油燃烧产生 SO₂、CO 等污染物，污染环境。

（2）土壤污染

当发生废油泄漏时，物质进入土壤，污染周边土壤环境，造成土壤中危险物质富集。

（3）地下水污染

当废油发生泄漏时，泄漏至地面后，下渗至土壤中最终迁移至地下水中，污染地下

水水质。

（4）地表水污染

另废油泄漏后，可能通过贮存场所周边的雨水管网流入市政雨水管网，污染水体环境。

（5）南水北调明渠的影响

本工程以盾构施工方式下穿南水北调明渠，两侧车站施工时将产生泥浆水和部分洗车污水，经沉淀池和临时隔油池处理后，汇同场地内其他生活污水排入市政污水管网，车站施工时需在施工场地内设置沉淀池和隔油池。禁止施工单位将施工产生的泥浆水、洗车污水、生活污水排入明渠水体。明渠两岸不设置施工营地和材料场地，施工中，严禁施工人员随意向河中丢弃杂物；对水体两岸钻孔作业应本着随钻随清的原则，尽量收集钻孔出渣，避免钻渣落入河中，钻渣不得在岸边堆放，应及时清运。由此可知，本工程施工期间采取上述措施后，施工建设不会对南水北调明渠造成较大影响。

13.5 环境风险防范措施及应急要求

13.5.1 施工期环境风险防范措施

（1）施工期风险防范

①做好施工、建筑、装修材料的存放、使用管理，避免受到雨水、洪水的冲刷而进入地下水环境。施工期不在保护区内设置生活营地，做好施工废水、生活污水、和生活垃圾收集措施。

②在开挖基坑四周设置必要的拦挡措施，避免地面降水汇集后流入基坑，导致地面降水直接进入地下水系统。

③对于暗挖法施工的隧道，施工面开挖后应及时封堵地下水，并采取注浆、衬砌或喷锚支护措施，控制地下水的排泄。

④在水源保护区边界设置警示标志，提醒规范施工，杜绝机械漏油等意外事故发生。

⑤施工营地尽量远离保护区，防止生活污水及生活垃圾入渗污染水体；施工人员集中的居住点，应设有临时集水池、化粪池等临时性污水简易处理设施，并配备吸粪车，定期将生活污水外运处理；生活垃圾应及时清运。

⑥本工程沿线涉及南水北调明渠水体为 II 类水体，属于饮用水源，运营期间如南

水北调明渠水源保护区内的车站所在区域的市政污水管网尚未建设完成，不能满足接管要求的车站需建设集水池，生活污水应定期运至污水处理厂处理，严禁排入南水北调明渠。

（2）施工前的风险源工程控制措施

①线路要尽量避开重大的风险源，这就要求明确哪些是本条线路的重大风险源，其具体位置和现状如何、风险有多大。

②为减小工程对地下管线、道路及周边建筑物的影响，应地铁设计施工前，须重点查明，施工时采取有效的避让措施，保证施工的安全；合理设计线路穿越方式和施工方法。暗挖施工时，应采取地层加固、超前预支护措施，减少围岩变型和地面沉降，防止对周围环境造成不良影响。

（3）建立施工期环境安全分级系统

针对本工程，郑州市轨道交通公司可适时建立环境安全技术管理体系，采取环境安全风险的分级管理制度和专家评审把关制度，实行环境安全的专项设计、专项施工方案的制定和论证，以及安全风险的事前预评估、事中控制和事后评估等系统的管理体系，并保证其有效运行和实施。

（4）加强施工中的监控测量工作

要加强施工中的监控测量工作(包括隧道结构变形、地面沉降等)，做到信息化施工。建立风险管理机制，制定风险控制标准，提高施工人员的风险意识、管理和技术水平。一般来说，地铁施工发生事故前总是有预兆的，如隧道支护结构变形过大、过快，或地面沉降发生突变，或隧道出现渗漏水现象等，如能及时发现和处理，使其始终保持在控制标准以内，事故即可避免。

其中穿越南水北调中线干渠地下水位观测孔应根据水文地质条件的复杂程度和南水北调干渠及周边环境保护要求，在影响范围内布设地下水位观测孔，观测孔数量应满足掌握影响范围内地下水位动态变化的要求。

a.测点布设应尽量避免施工通道等宜遭破坏的部位；

b.钻孔上部 0.3m 范围使用粘土或混凝土充填，防止地表水渗入，管顶设顶盖防止杂物进入；

c.测点设置明显标示，标示内容包括名称、编号、深度。

监测报告分别为预警快报、日报、周报、月报和总结报告，其中日报、周报、月报以电子版形式报送产权单位、建设单位、监理及施工单位，总结报告以书面形式分别报送给产权单位、建设单位、监理及施工单位。

(5) 建施工的环境安全技术管理体系

城市地下工程是一项风险性工程，是一个相当复杂的系统工程，在城市地下工程建设中，建立一套完善的工程建设环境安全技术管理体系是十分必要的。施工单位应根据不同施工阶段进行风险点动态识别，对已知的、可预测的重大风险点，必须编制详细的专项施工方案；方案中应明确通过风险点所需的材料、机具数量和规格、人员准备、水电准备、信息联络方法等。方案应在临近风险点前一个月组织本企业或外部专家进行方案论证并报总监理工程师审批。在险情发生时采取有效控制措施实施抢险，防止事故蔓延，挽救生命和财产的安全，最大限度降低损失。成立常设的抢险组织，并定期组织演练。主要包括：

①制订应急预案

根据本工程的特点及施工工艺的实际情况，认真的组织了对危险源和环境因素的识别和评价，特制定本项目发生紧急情况或事故的应急措施，开展应急知识教育和应急演练，提高现场操作人员应急能力，减少突发事件造成的损害和不良环境影响。其应急准备和响应工作程序可参看下图：

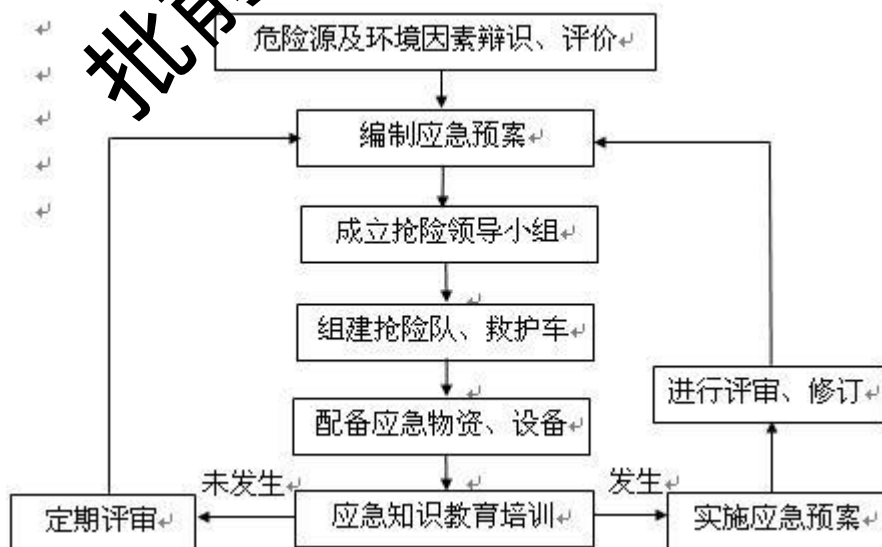


图 13.5-1 应急准备和响应工作程序图

②应急准备

主要包括：成立抢险领导小组，明确责任分工。准备应急资源，组织抢险队，进行应急培训，进行应急演练，提高抢险能力等工作。

③应急响应

施工过程中施工现场或驻地发生无法预料的需要紧急抢救处理的危险时，应迅速逐级上报，次序为现场、办公室、抢险领导小组、上级主管部门。由综合部收集、记录、整理紧急情况信息并向小组及时传递，由小组组长或副组长主持紧急情况处理会议，协调、派遣和统一指挥所有车辆、设备、人员、物资等实施紧急抢救和向上级汇报。事故处理根据环境风险事故大小情况来确定，如果环境风险事故特别小，根据上级指示可由施工单位自行直接进行处理。如果事故较大或施工单位处理不了则由施工单位向建设单位主管部门进行请示，请求启动建设单位的救援预案，建设单位的救援预案仍不能进行处理，则由建设单位的质安室向建委或政府部门请示启动上一级救援预案。



图 13.5-2 应急事故发生处理流程图

危险物质一旦进入环境，将污染土壤、地下水、地表水、大气，并对接触人员造成伤害。

危废暂存场所应严格按照《危险废物贮存污染控制标准》（GB18597）及其修改单的相关要求进行设置。危废暂存建设置清楚的警告标识，地面按照防渗要求进行防渗处理，并配备消防沙袋等应急物质。

为降低液体风险物质泄漏造成的影响，需要准备应急沙袋、洗眼器、个人防护用品等，同时存放区域设置围堰，设置排风系统等，降低风险。液体风险物质发生泄漏时，第一时间使用沙土覆盖，事故后将沙土交有资质单位处理；固体风险物质发生遗撒时，应及时收集，并交给有资质的单位回收处理。

13.5.2 运营期环境风险减缓措施

建设单位应成立事故应急小组，以应对各项事故发生后及时采取有效的相应措施。鉴于工程建设和运行对南水北调饮用水源保护区的影响，本次从以下几方面提出预防和应急处置措施。

（1）预防措施

车站和车辆段产污设施远离保护区，车辆段污水管道采用防渗漏性能较好的柔性接口及基础，并在污水管网管沟施工加设防渗膜，选用双人工衬层，防渗要求应满足 GB18598 的要求，至污水接管二级保护区外的城市污水管网，做好日常检查维护，杜绝跑冒滴漏。包括检修联合库、运用联合库、洗车库、垃圾房、工程车库、物资总库、蓄电池间、综合维修中心、污水处理站等生产区间设置为重点防渗区，做好防渗措施。分别在车辆段危险废物暂存所、污水处理站、车辆段靠保护区一侧厂界处设置地下水环境监测井，定期开展地下水环境质量监测，落实监测计划；根据监测数据情况，判定区域地下水环境状态，及时发现及时防控。

加强污水处置设施、污水管道运行维护，设置环保专员，开展日常涉及饮用水源保护区周边的巡查，发现问题及时整改和报告。污水管道输送前后端设置阀门，如出现跑冒滴漏，可及时阻绝污水跑冒滴漏。

（2）应急处置措施

建设和运行运营单位应建立应急组织指挥体系，加强与港区生态环境部门的组织和协调，编制应急预案，及时将可能导致集中式饮用水水源地突发环境事件的信息通报港区生态环境部门，建立突发事件响应机制。

如出现跑冒滴漏，及时关闭污水管道输送前端设置阀门，可及时阻绝污水跑冒滴漏。通过监测发现，地下水环境质量理化指标异常或偏离正常阈值有上升趋势时，应对固定源附近、下游水源地附近进行加密跟踪监测，排查污染源，做好封堵、围挡、转移等措

施。

13.5.3 应急预案

为了在发生突发环境事件时，能够及时、有序、高效地实施抢险救援工作，最大限度地减少环境影响，尽快恢复正常工作秩序，建设单位应按照《企业事业单位突发环境事件应急预案备案管理办法(试行)》(环发[2015]4号)等文件的要求编制突发环境事件应急预案，并进行备案，与当地人民政府及相关部门、有关单位建立应急联动机制等。

13.6 结论

针对突发性环境事故，企业采取了切实有效的风险防范措施，能够有效的防止突发环境事故发生。因此，本项目环境风险是可控的。

在工程运营过程中，建设单位加强环境管理，建立定期巡查制度并设置专人进行巡查，以便及时发现突发环境事故，减少因管理疏忽造成的环境污染。制定突出环境事件应急预案，成立事故应急小组，以应对各项事故发生后及时采取有效的相应措施。

表 13.6.1-1 项目环境风险表

建设项目名称	郑州机场至许昌市域铁路工程（郑州段）				
建设地点	(河南)省	(郑州)市	郑州航空港区	(/)县	(/)园区
地理坐标	经度	113.83173	纬度	34.605210	
主要危险物质及分布	废油沙、废油、隔油池含油污泥、废蓄电池，暂存于危废暂存场所				
环境影响途径及危害后果	大气：废油物质泄漏后挥发，导致下风向出现危险物质，危害下风向居民。另当发生火灾时，废油燃烧产生 SO ₂ 、CO 等污染物，污染环境。 土壤：当发生废油泄漏时，物质进入土壤，污染周边土壤环境，造成土壤中危险物质富集。 地下水：当废油发生泄漏时，泄漏至地面后，下渗至土壤中最终迁移至地下水中，污染地下水水质。 地表水：另废油泄漏后，可能通过贮存场所周边的雨水管网流入周边水体，污染周边水体环境。				
风险防范措施要求	本项目危废暂存间应按照《危险废物贮存污染控制标准》(GB18597-2001)建设。危废暂存建设置清楚的警告标识，地面按照防渗要求进行防渗处理，并配备消防沙袋等应急物质。 为降低液体风险物质泄漏造成的影响，企业需要准备应急沙袋、洗眼器、个人防护用品等，同时存放区域设置围堰，设置排风系统等，降低风险。液体风险物质发生泄漏时，第一时间使用沙土覆盖，事故后将沙土交有资质单位处理；固体风险物质发生遗撒时，应及时收集，并交给有资质的单位回收处理。 建设单位也应成立事故应急小组，以应对各项事故发生后及时采取有效的相应措施。				
填表说明：本项目属于轨道交通项目，建设后只有废油等危险废物暂存，采取以上风险防范措施之后，本项目环境风险是可控的					

14 环境保护措施和技术经济可行性

14.1 施工期环境保护措施

14.1.1 施工期生态环境影响防护措施

(1) 土石方防护措施

①区间隧道及地下车站的弃碴（土）应根据郑州市市容管理以及建筑垃圾、工程渣土管理的有关规定，施工时产生的弃土（碴）均必须申报、登记，集中使用或堆放至指定场地，避免乱堆乱弃，破坏自然环境。

②建设单位或施工单位须在工程开工前，持有关证照和资料到建筑渣土管理机构申报工程规模、产生建筑渣土的数量、种类和建筑渣土处置地点，办理建筑渣土处置许可手续，如实填报弃方数量、运输路线及处置场地等事项，并与渣土管理部门签订环境卫生责任书。

③堆放建筑渣土临时占用道路的，必须按批准的临时占道范围、时间，对建筑渣土实行封闭式堆放。

④建设或施工单位根据渣土管理部门核发的处置证向运输单位办理工程渣土托运手续；运输单位运输建筑垃圾、工程渣土时，采用符合要求的密闭式的运输车辆，应装载适量，保持车容整洁，严禁撒漏污染道路，影响市容环境卫生。运输车辆的运输路线，由渣土管理部门会同公安交通管理部门规定，运输单位和个人应按规定的运输路线运输。承运单位将工程渣土卸在指定的受纳场地，并取得受纳场地管理单位签发的回执，交托运单位送渣土管理部门查验。

⑤弃渣应合理调配，综合利用。地下车站顶部的回填、车辆段的填方，应尽量利用挖方出渣，以最大限度地减少工程弃渣量。

(2) 城市景观保护措施

①工程施工期间，施工场地的布设以及施工营地的搭建需要临时占用一定面积的陆地，其中包括道路中间及两侧绿化带用地，对原有的植被尽量不进行砍伐，而进行迁移，待施工完毕后及时对施工场地等临时占用的绿化地进行平整和恢复绿化。

②工程施工中应组织安排好道路交通和居民出行保障。工程施工过程中，应精心组

织计划和安排，与交通部门充分协商，完善疏导，以减轻工程施工期间对城市交通的干扰影响。

③施工现场做好排水沟渠，避免雨季产生大量高浊度废水无序排放，场内必须设置洗车槽，车辆须在场内冲洗干净后方可上路行驶，避免带出泥浆污染交通道路，影响城市卫生环境。

④施工工地必须封闭，进行文明施工，施工围墙可以加以景观修饰，起到美化的效果，减少由杂乱的施工场地引起的视觉冲击。

（3）文物地段施工防护措施

本项目 1 处地上文物即苑陵故城遗址。

施工期主要采取如下保护措施：

1) 认真执行国家、地方和建设单位对文物保护的有关法规和文件；
2) 文物保护单位周边禁止设置盾构工作井，临时施工场所不可进入文物保护单位保护范围及建控地带内。

3) 采用合理的施工方法，严格施工过程管理，加强文物保护措施，增设相关路段的减振措施，加强施工期及运营期的监测，发现异常应立即采取应急措施。

4) 加强地下文物的勘探。工程在施工过程中，如发现文物、遗迹，应立即停止施工，并采取保护措施如封锁现场、报告河南省文物局等相关部门，由其组织采取合理措施对文物、遗迹进行挖掘，之后工程方可继续施工。另外，车站、车辆段为开放式地面施工，可能会遇到地下文物遗存，工程施工应注意保护。

14.1.2 施工期噪声环境影响防护措施

（1）合理安排施工机械作业时间

在环境噪声现状值较高的时段内进行高噪声、高振动作业，施工机械作业时间限制在 6:00~12:00 和 14:00~22:00，尽量降低施工机械对周围环境形成噪声影响。限制夜间进行高噪声、振动施工作业，若因工艺要求必须连续施工作业须办理夜间施工许可证。

（2）尽量选用低噪声的机械设备和工法

在满足土层施工要求的条件下，选择低噪声的成孔机具，避免使用高噪声的冲击沉桩、成槽方法。在市区范围内禁止使用蒸汽桩机，使用锤击桩机须经过相关部门批准。

应采用商品混凝土，以避免施工场地设置混凝土搅拌机。

（3）合理布局施工设备

在施工安排、运输方案、场地布局等活动中考虑到噪声的影响，超标严重的施工场地有必要设置噪声控制措施，如隔声罩等，地下段可将发电机、空压机等高噪声设备尽量放在隧道内。

（4）采用合理的施工方法

在靠近居民区附近车站结构尽量采用盖挖法施工，降低施工噪声对居民日常生活的影响。

（5）采取工程降噪措施

在车站和车辆段施工场界可修建高 2~3m 的围挡，降低施工噪声影响。

（6）突出施工噪声控制重点场区

对受施工噪声影响较大的敏感点，在工程施工时，施工单位应制订具体降噪工作方案。对噪声影响严重的施工场地建议采用临时高隔声围墙或靠敏感点一侧建工房，以起到隔声作用，减轻噪声影响。

（7）明确施工噪声控制责任

施工单位在进行工程承包时，应对施工噪声的控制列入承包内容，在合同中予以明确，并确保各项控制措施的落实。在噪声敏感点密集地区施工时，施工单位应制订具体降噪工作方案。

14.1.3 施工期振动环境影响防护措施

施工中各种振动性作业尽量安排在昼间进行，避免夜间施工扰民。在建筑结构较差、等级较低的陈旧性房屋附近施工，应尽量使用低振动设备，或避免振动性作业，减少工程施工对地表构筑物的影响。对与地铁沿线直线距离较小的部分敏感目标的建筑物进行施工期监测，事先详细调查、做好记录，对可能造成的房屋开裂、地面沉降等影响采取加固等预防措施。

14.1.4 施工期地表水环境影响防护措施

（1）严格执行《郑州市城市市容和环境卫生管理条例》的要求，严禁施工废水乱

排、乱放。并根据郑州降雨特征和工地实际情况，设置好排水设施，制定雨季具体排水方案，避免雨季排水不畅，防止污染道路、堵塞下水道等事故发生。

(2) 应根据泥浆水不同的发生量设置若干不同规模的简易沉淀池，泥浆水经沉淀分离后上清液作为一般废水排入污水排放系统。建设单位应通过施工合同的方式，要求工程承包商在施工时严格按照规定的排水路线排水，尽量减轻施工期废污水的影响。

(3) 在有污水管网敷设的地区废水排放城市下水道，执行《污水综合排放标准》(GB8978-1996)表4三级标准，以及满足排入污水处理厂的进水水质要求。在工程施工场地内需构筑集水沉砂池，以收集高浊度泥浆水和含油废水，经过沉砂、除渣和隔油等处理后排入市政管网。

(4) 施工人员临时驻地可采用移动式厕所或设置化粪池，生活污水经化粪池处理后，排入城市市政管网；避免由于乱排生活污水，渗透污染地下水水质。

(5) 施工现场设置专用油料库，库房地面墙面做防渗漏处理，储存、使用、保管专人负责，防止跑、冒、滴、漏污染土壤和水体；对施工过程中使用的有毒、有害、危险化学品要妥善保管，避免泄露污染土壤和水体。

(6) 工程在施工中拟将工程降水引入雨水管网或排入附近河道。相对于周边地表水体，地铁施工中需排放的工程降水量较小。目前，郑州地区建设工程在施工中的工程降水均是采取引入雨水管网或排入附近河道的方式处理。因此，本工程施工中将工程降水引入雨水管网或排入附近河道的处理方式是可行的。

14.1.5 施工期地下水影响防护措施

(1) 地下水水质保护措施

①各工地施工期间应设排水管道，将施工生产废水和营地生活污水经初步处理后排入城市下水道系统。

②在基坑开挖和隧道掘进中保证施工机械的清洁，并严格文明、规范施工，避免油脂、油污等跑冒滴漏进而污染地下水。

③做好施工、建筑、装修材料的存放、使用管理，避免受到雨水、洪水的冲刷而进入地下水环境。

④施工期产生的生活垃圾应集中管理，统一处置，以免废液渗入地下污染水质。

⑤沿线车站的污水处理设施采取防渗漏措施，确保不污染地下水。

(2) 地下水水量保护及地面沉降减缓措施

①避免过量抽排地下水。基坑施工疏干降水一般将地下水位降至最低施工面以下 1m 左右即可满足施上要求；施工降水过程中应随时观察量测地下水位，避免过多过深排降地下水。

②做好地下连续墙等基坑支护和基坑围护止水；采用基坑内降水，可以较好减弱基坑内外地下水的水力联系，有效减少抽排地下水量和控制基坑外的水位下降。

③在满足降水要求的前提下，降水管井优先选用细目过滤器，可以有效减少抽排水中的细径沙粒，对控制地面沉降也有一定效果。

④加强对开挖地段周围的地下水水位观测和地面建筑物的沉降变形观测。设置固定监测点，定期对地面沉降进行观测，及时取得数据，发生较大沉降时，应马上采取措施，停止降水，并启动相应的应急预案，及时处理。

14.1.6 施工期大气环境影响防护措施

本工程的施工场地位于商业及居民区较密集区域的，为了减轻施工期对周围大气环境质量的影响，减少扬尘量的产生及汽车尾气的排放，采取切实可行的措施，使施工场地及运输沿线附近的粉尘污染控制在最低限度。

施工期间的扬尘污染源要严格管理，结合《河南省污染防治攻坚战三年行动计划（2018-2020 年）》、《郑州市污染防治攻坚战三年行动计划（2018-2020 年）》、《河南省 2021 年大气污染防治攻坚战实施方案》、《郑州市 2020 年大气污染防治攻坚战实施方案》及港区大气污染防治有关规定，严格施工扬尘污染管控：施工场地做到“八个百分百”，即施工工地 100%围挡、物料堆放 100%覆盖、出厂车辆 100%冲洗、土方开挖及拆迁作业 100%湿法作业、施工现场地面 100%硬化、拆迁工地 100%湿法作业、渣土车辆 100%密闭运输和监控安装联网达到 100%，确保工地现场扬尘污染得到有效控制，从而有效改善大气质量。依据郑州市扬尘污染防治管理办法中的相关规定，工程施工应当符合下列扬尘污染防治要求：

(1) 工程施工扬尘污染防治要求

①、项目施工现场设置控制扬尘污染责任标志牌，标明扬尘污染防治措施、主管部

门、责任人以及环保监督电话等内容。

②、施工现场沿工地四周连续设置稳固、整齐、美观的围挡（墙），主干道围挡（墙）高度 2.5 米，次干道围挡（墙）高度 2 米。围挡（墙）间无缝隙，底部设置防溢座，顶端设置压顶。

③、主体外侧使用合格阻燃的密目式安全网封闭，安全网保持整齐、牢固、无破损，严禁从空中抛撒废弃物。

④、施工现场保持整洁，场区大门口及项目区内主要道路、加工区做成混凝土地面，满足车辆行驶要求。

⑤、项目出入口采取混凝土硬化，出入口设置车辆冲洗设施，设置冲洗槽和沉淀池，保持排水通畅，污水未经处理不得进入市政管网。确保运输车辆清洗率达到 100%。

⑥、在施工场区内转运土石方、拆除临时设施、现场搅拌等科学、合理施工，采用有效的洒水降尘措施。土石方工程在开挖和转运沿途采用湿法作业。

⑦、施工现场砌筑墙体坚固的垃圾堆放池。建筑垃圾、生活垃圾做到集中、分类堆放，严密遮盖，日产日清。

⑧、四级以上大风天气或市政府发布空气质量管理预警时，不进行土方开挖、回填等可能产生扬尘的施工，同时覆网防尘。

⑨、施工现场禁止搅拌混凝土、砂浆。水泥、石灰粉等建筑材料存放在库房内或者严密遮盖。沙、石、土等散体材料集中堆放且覆盖。场内装卸、搬倒物料进行遮盖、封闭或洒水，不得凌空抛掷、抛撒。

⑩、委托具有垃圾运输资格的运输单位进行渣土及垃圾运输。采取密闭运输，车身保持整洁，防止建筑材料、垃圾和工程渣土飞扬、洒落、流溢，严禁抛扔或随意倾倒，保证运输途中不污染城市道路和环境，对不符合要求的运输车辆和驾驶人员，严禁进场进行装运作业。

⑪、施工现场严禁熔融沥青、焚烧塑料、垃圾等各类有毒有害物质和废弃物，不得使用煤、碳、木料等污染严重的燃料。

⑫、设置专职保洁人员，负责工地内及工地围墙外周边 10 米范围内的环境卫生。

⑬、编制施工扬尘专项控制方案，明确扬尘控制的目标、重点、制度措施以及组

织机构和职责等，并将其纳入安全报监资料之中。

(2) 运输易产生扬尘污染物料的应当符合下列防尘要求：

①运输车辆应当持有公安机关交通管理部门核发的通行证，渣土运输车辆还应当持有城市管理部门核发的准运证。

②运输单位和个人应当在出土现场和渣土堆场配备现场管理员，具体负责对运输车辆的保洁、装载卸载的验收工作。

③运输车辆应当密闭，确保设备正常使用，装载物不得超过车厢挡板高度，不得沿途泄漏、散落或者飞扬。

④运输单位和个人应当加强对车辆密闭装置的维护，确保设备正常使用，不得超载，装载物不得超过车厢挡板高度。

此外，装卸易产生扬尘污染物料的单位，应当采取喷淋、洒水等措施降低扬尘污染。

(3) 临时堆场防尘措施

①地面进行硬化处理。

②采用混凝土围墙或者天棚储库，配备喷淋或者其他抑尘措施。

③采用密闭输送设备作业的，应当在卸料、卸料处配备吸尘、喷淋等防尘设施，并保持防尘设施的正常使用。

④在出口处设置车辆清洗的专用场地，配备运输车辆冲洗保洁设施。

⑤划分料区和道路界限，及时清除散落的物料，保持道路整洁，及时清洗。

根据《郑州市 2021 年大气污染防治攻坚战实施方案》（2021 年）施工期施工单位应采取以下措施：

①加快非道路移动机械信息采集，做好台账资料，随时应对检查；

②落实《城市房屋建筑和市政基础设施工程及道路扬尘污染防治标准》要求；

③禁止现场搅拌混凝土和现场配制砂浆；

④渣土物料运输车辆管理纳入日常安全文明施工监督范围；

⑤做好重污染天气预警、大风天气条件下工地扬尘管控。

根据《郑州市 2021-2022 年秋冬季大气污染防治攻坚行动方案》，施工单位应采取以下措施：

- ①严禁使用国三及以下排放标准的柴油机械；
- ②非道路移动机械进场前须完成机械编号登记工作；
- ③严格落实施工工地“八个百分之百”、开复工验收、“三员”管理、建筑垃圾处置核准等制度，严格落实信用评价联合惩戒制度。
- ④加强污染天气施工管理，做到尽量不施工；如施工工期有特别要求的，或混凝土连续浇筑等原因，须在污染天气应急减排期间连续施工的，要在扬尘办进行审核，并使用新能源水泥罐车。

14.1.7 施工期固体废物影响防护措施

- (1) 严禁在工地焚烧各种垃圾废弃物。对固体废弃物中的有用成分先分类回收，确保资源不被浪费。
- (2) 加强出渣管理，可在各工地范围内合理设置渣场，及时清运，不宜长时间堆积，不得在建筑工地外擅自堆放余泥渣土，做到工完工场地清洁。
- (3) 严格遵守《郑州市城市市容和环境卫生管理条例》中的有关规定，余泥等散料运输必须有资质的专业运输公司运输。车辆运输散体物料和废弃物时，必须密闭、包扎、覆盖，不得超载、沿途撒漏；运载土方的车辆必须在规定的时间内，按指定路段行驶，尽量缩短在闹市区及居民区等敏感地区的行驶路程；运输过程中散落在路面上的泥土要及时清扫。
- (4) 提供流动或固定的无害化公厕处理大小便，厨余等生活垃圾须集中收集，并指定场所存放，交由环卫部门处理，不得混杂于建筑弃土或回填土中。
- (5) 加强对各种化学物质使用的检查、监督，化学品使用完后应做好容器（包括余料）的回收及现场的清理工作，不得随意丢弃。
- (6) 运载土方的车辆必须在规定的时间内，按指定路段行驶，尽量缩短在闹市区及居民区等敏感地区的行驶路程；运输过程中散落在路面上的泥土要及时清扫。

14.1.6 景观、生态环境影响防护与恢复措施

14.1.6.1 土地利用影响防护与恢复措施

- (1) 进一步优化站位及其平面布局，合理布设施工场地；在满足施工需要的前提

下，尽量减少对土地资源的占用，杜绝施工范围的乱占、乱扩，并尽可能地少占或避开城市绿地系统。

(2) 车站出入口尽量临街布置，可设于人行道和道路两侧的绿化带中，减少工程永久占地。已考虑城市中心城区内用地紧张的特点，建议风亭和冷却塔尽量合并布置。

(3) 严格控制施工场地规模，场界四周应设置围挡；施工结束后，及时清理现场，拆除硬化地面，迹地恢复。

(4) 施工场地尽量考虑占用车站附近的城市规划拆迁空地，以减少对城市道路、绿地、居民区的影响。

(5) 进一步优化大临工程的位置、数量和规模，避开环境敏感点，减少土地占用数量。

14.1.6.2 植被影响防护与恢复措施

(1) 工程施工期间，施工场地的布设以及施工营地的搭建需要临时占用一定面积的土地，其中包括道路中间及两侧绿化带用地，对原有的植被尽量不进行砍伐，而进行迁移，待施工完毕后及时对施工场地等临时占用的绿化地进行平整和恢复绿化。

(2) 工程建成以后，对有条件的地面建筑物（主要是车站进出口、风亭和冷却塔）附近的地面进行绿化、美化。不但能改善风亭进、出口的空气环境质量，而且对美化周围环境和城市景观也有重要作用。

(3) 工程沿线有一定数量的植被分布，如在车站或者风亭施工时确认需要对这些植被进行移植时，应首先请相关部门专家进行咨询，制定相应的移植方案，确保移植的成活率。

14.1.6.3 工程土石方防护措施

(1) 弃渣综合利用措施及建议

①工程土石方调配的弃渣综合利用

工程填方主要为地下车站的顶部回填，工程应按照移挖作填的原则，利用车站、隧道挖方作填方，以减少工程弃渣。

②弃渣综合利用建议

应结合郑州市城市建设，充分考虑弃渣的综合利用，以此减少弃渣量和弃渣占地。

（2）工程水土保持措施

①工程施工单位应结合郑州市气候特征，事先了解区内降雨特点，制订土石方工程施工组织计划，避开雨季进行大规模土石方工程施工；进行土石方工程施工时，应采取必要的水土保持措施，同步进行路面的排水工程，预防雨季路面形成的径流直接冲刷造成开挖立面坍塌或底部积水。

②在雨季来临前将施工点的弃渣清运，填筑的路基面及时压实，并做好防护措施；雨季施工做好施工场地的排水，保持排水系统通畅。

14.1.6.4 其它保护措施

（1）在施工前，应充分做好各种准备工作，对沿线所涉及的道路和各种地下管线，如供电、通信、给排水管线等进行详细调查，并提前协同有关部门确定拆迁、改移方案，做好各项应急准备工作，确保施工时切断各种管线时，不致影响沿线地区水、电、气、通讯等设施的正常供应和运行，保证社会生活的正常状态。

（2）为确保有序施工，并使沿线地区居民生活和交通影响减少到最低程度，应与交通管理部门协商，做好站场附近的交通疏导和分流工作，合理安排施工车辆的路线和时间，减少对城市交通的影响。

（3）施工期间用电负荷和用水量均较大，施工单位应提前与有关部门联系，确定管线接引方案，并提前做好临时管线的接引，对局部容量不足区段，应事先进行管线的改造，防止临时停电、停水或影响附近地区的正常供水供电。

（4）建设单位应委托有资质的单位，加强工程沿线区域的地表沉降观测，当出现异常沉降情况时，应立即停止施工，并采取有效的补救措施，确保工程沿线地表建筑物的安全。对盾构施工引起的管线、道路路面和建筑物的破坏应随时维修恢复。

（5）场地内应保证排水通畅，避免高浊度废水的外溢；同时场地内还应具备洗车条件，以保证车辆冲洗干净后方可上路行驶；施工人员的日常生活垃圾应定点投放，且不可露天堆放，收集后定期交由地方环卫部门处理。

（6）渣土运输必须安排在夜间，且运输车辆必须具备密闭性，严禁运输途中渣土外露或散落。

14.2 运营期环境保护措施

14.2.1 噪声污染防治措施

(1) 地上线路噪声污染防治措施

具体措施为：K44+150-K44+675 两侧设置 3m 高声屏障约 1050 延米；K46+530-K47+315 左侧设置 3m 声屏障约 785 延米；K47+080-K47+315 右侧设置 3m 高声屏障约 235 延米；估算投资约 932 万元。

(2) 地下车站噪声污染防治措施

工程设计中，工程风亭已考虑预设 3m 消声器的措施，并采取超低噪声冷却塔，经预测无敏感点超标。因此，在现有的防治措施下无需再增加防治措施。

(3) 车辆段噪声污染防治措施

车辆段出入线地面段及高架段（DK1+513~DK1+938）采用 3 米高声屏障措施，估算投资 180 万。车辆段内禁止夜间进行高噪声车间的生产作业；车辆段咽喉区处的曲线钢轨涂油。

(3) 规划控制措施

高架段在距轨道交通高架线轨道中心线两侧 30 米范围内，禁止新建学校、医院和集中居民住宅区等声环境敏感建筑。噪声防护距离内，不宜规划建设居民住宅、学校、医院等噪声敏感目标，如果开发商要自主建设以上敏感建筑物时，开发商应当充分考虑到本项目噪声影响并采取相应隔声降噪措施，以使建筑物内部环境能满足使用功能的要求。科学规划建筑物的布局，临近声源的第一排建筑宜规划为商业、办公用房等非噪声敏感建筑。本工程高架线预留声屏障设置条件。

地下车站风亭区的噪声防护距离：在无冷却塔的风亭区，4a、2 类区的噪声防护距离均为 15m、17m。在有冷却塔的风亭区，4a、2 类区的噪声防护距离分别为 15m、23m；若对于夜间不需要对标的科研党政机关、无住校的学校、无住院部的医院等敏感目标，防护距离可缩小为 15m。

14.2.2 振动污染防治措施

(1) 工程减振措施

全线超标敏感点使用特殊减振措施 3380 延米，中等减振措施 380 延米，投资约 6312 万元。

本工程在车辆选型，除考虑车辆的动力和机械性能外，优先选择噪声、振动值低、结构优良的车辆，选用对预防振动污染具有积极作用的钢轨。

运营单位要加强轮轨的维护、保养，定期旋轮和打磨钢轨，对小半径曲线段涂油防护，以保证其良好的运行状态，减少附加振动。

工程实施中可根据环境变化等情况，按照本次评价振动防治原则，适时调整减振措施。

（2）规划控制措施

结合本工程实际情况，设置工程沿线振动达标控制距离：地下线“交通干线道路两侧”、“工业集中区”、“混合区、商业中心区”为 24.1m，“居民、文教区”为 79.2m；若夜间不需要对标则防护距离可分别缩短为：“居民、文教区”为 49m。同时，针对于二次结构噪声设置 20m 的防护控制距离，在控制距离内不宜规划对噪声及振动敏感的建筑。

14.2.3 地表水污染防治措施

（1）洵美路站和思存路站 2 个车站不设置生活污水、固废收集处置设施等产污设施，同时在保护区范围内不设置施工场地。港区北站、苑陵路站在后续设计过程中将车站排污相关设施化粪池等设置在二级水源保护区之外（港区北站车站东端、苑陵路站南段），同时加强防渗处理。

（2）车辆段的生活污水经过化粪池预处理排入相应市政污水管网；检修废水经过隔油、气浮、过滤处理，车辆冲洗废水经调节、混凝沉淀、过滤处理+光催化氧化处理后回用于洗车。

（3）完善车辆段污水管网设计，明晰管线走向，车辆段污水管道项目污水管道采用防渗漏性能较好的柔性接口及基础，并在污水管网管沟施工加设防渗膜，防渗要求应满足 GB18598 的要求，至污水接管二级保护区外的城市污水管网（接长安路市政污水管网），加装管道流量监控装置，做好日常检查维护，杜绝跑冒滴漏。

（4）工程沿线各车站和主牵引变电所的生活污水经化粪池处理后接入市政污水管网，进入城市污水管网进入城镇污水处理厂进行处理。

14.2.4 大气污染防治措施

(1) 地下车站应采用符合国家环境标准的装修材料，这样既有利于保护人群身体健康，又可减轻运营初期风亭排气异味对周围环境的影响。

(2) 运营初期，隧道内部少量积尘扬起，通过风亭排出后对出风口附近的外环境存在一定的污染。建议工程竣工后，对隧道及站台进行彻底的清扫，并加强通风，保持地铁内部空气新鲜。

(3) 车辆段的职工食堂炉灶采用电能，产生的油烟须经油烟收集装置收集后进行净化处理，处理后满足《饮食业油烟排放标准》（GB18483-2001）规定的排放浓度（ $2.0\text{mg}/\text{m}^3$ ）要求方可排放。

(4) 风亭建设尽量远离居民住宅区，最小的距离控制为 25m ；并将排风亭位置设在居民区的下风向，且排风口不面向居民住宅区。对风亭周边加强绿化，以消除风亭异味的影

14.2.5 固体废物污染防治措施

运营期沿线及车辆段产生的生活垃圾由环卫统一收集处理；废弃零部件属于一般固废，收集后回收利用；废油纱、电动车组用蓄电池、车辆段含油废水处置后污泥、废机油等属于危险废物，暂存于新建车辆段危险废物暂存场，交由有资质单位处置。

14.2.6 地下水污染防治措施

(1) 源头控制措施

1) 各工地施工期间应设排水管道，将施工生产废水和营地生活污水经初步处理后排入城市下水道系统。

2) 在基坑开挖和隧道掘进中保证施工机械的清洁，并严格文明、规范施工，避免油脂、油污等跑冒滴漏进而污染地下水。

3) 做好施工、建筑、装修材料的存放、使用管理，避免受到雨水、洪水的冲刷而进入地下水环境。

4) 施工期产生的生活垃圾应集中管理，统一处置，以免废液渗入地下污染水质。

5) 沿线车站、主变所、车辆段的污水处理设施采取防渗漏措施，确保不污染地下

水。

6) 严格执行各个环节的防渗要求，污水处理设施、危险品仓库、蓄电池间等划为重点防渗区，加强防渗处理。并在场区内布设地下水环境跟踪监测点位，定期监测场区地下水变化情况。车辆段设计中，应统筹考虑车辆段的平面布局，洗车库、污水处理站等重点生产排污点应远离饮用水源地保护区。

(2) 分区防控措施

根据勘察报告，车辆段场地地下水类型主要为第四系松散堆积物孔隙水。地下水埋深 7.60~25.80m，水位标高 119.35~121.67m，主要赋存于③41、③22C 及以下的砂层和粉土层中，上更新统粉质黏土为相对隔水层。分布较连续稳定，包气带防污性能为中。因此应对各类车间生产线、废水管线、废水处理池等作业区间进行不同防渗处理，以便遇到情况能及时发现，减小对地下水环境的影响。根据场地的污染控制难易程度及包气带防污性能分级，及地下水环境敏感程度。本次评价将场区的防渗分区主要分为重点防渗区、一般防渗区和简单防渗区。

重点防渗区主要包括检修联合库、运用联合库、洗车库、垃圾房、工程车库、物资总库、蓄电池间、综合维修中心、污水处理站等生产区间。根据行业相关规范标准进行设计，由于该项生产过程中产生有含油废水、COD 等，故该生产区域防渗技术要求为等效粘土防渗层 $M_b \geq 6.0m$, $K \leq 10^{-7}cm/s$, 或参照《危险废物填埋污染控制标准》(GB18598) 执行。保护区范围内污水收集、运输管道等设施建设施工，记录施工防渗措施处理过程，留存影像资料。

14.2.7 土壤污染防治措施

(1) 开工前严格审核设计施工图纸，按照设计要求进行排水管道、排水构筑物建设，确保质量符合标准要求；

(2) 施工过程中，聘请第三方施工监理进行旁站，并对施工质量进行记录；特别是保护区范围内污水收集、运输管道等设施建设施工，记录施工防渗措施处理过程，留存影像资料；

(3) 施工结束后，按照 GB50141、GB50268 等要求进行验收，确保设施正常运行，防止和降低跑、冒、滴、漏，将污染物泄漏的环境风险事故降到最低。

(4)结合地下水章节对车辆段进行分区防渗,建议采用防渗混凝土进行防渗处理,结构厚度不应小于 250mm,混凝土的抗渗等级不应低于 P8;

(5)污水处理站设施的内表面应涂刷水泥基渗透结晶型或喷涂聚脲、聚氨酯等防水涂料,水泥基渗透结晶型防水涂料厚度不应小于 1.0mm,喷涂聚脲、聚氨酯等防水涂料厚度不应小于 1.5mm,进一步防止水平方面渗漏;

(6)若采用其它防渗方案应满足重点污染区防渗标准:等效黏土防渗层 $Mb \geq 6.0m$, $K \leq 1 \times 10^{-7} cm/s$;

(7)厂区内无裸露空地,闲置裸露空地绿化或硬化;

(8)加强车辆段管理,建立定期巡查制度并设置专人进行巡查,以便及时发现突发环境事故,减少因管理疏忽造成的环境污染。

14.3 环保措施汇总

批前公示稿,仅供参考

表 14.3-1 环保措施汇总及竣工验收一览表

时间	环境要素	生态环境保护措施	费用（万元）	备注
施工期	自然环境	声环境 (1) 在车站等施工场界应实施全封闭施工，并设置施工围挡，降低施工噪声影响。 (2) 在如施工场地周围有敏感点，夜间禁止高噪声施工机械作业。施工作业时间应限制在 7:00~12:00、14:00~18:00 期间内，如需夜间施工应向环保部门报备批准，并提前 3 日告知附近群众。 (3) 运输车辆进出施工场地应安排在远离住宅区的一侧。运输路线应尽量避开居民区较少路线，减轻对居民的影响。 (4) 高、中考期间及之前 15 日内，禁止进行产生噪声超标和扰民的建筑施工作业。	200	/
		环境振动 (1) 区间段采用盾构法施工的，应事先对离隧道较近的敏感点进行详细调查、做好记录，对可能造成的房屋开裂、地面沉降等影响采取加固等预防措施。 (2) 施工单位和环保部门应做好宣传工作，加强施工单位的环境管理意识，根据国家和地方有关法律、法令、条例、规定，施工单位应积极主动接受环保部门监督管理和检查。在工程施工和监理中设专人负责，确保施工振动控制措施的实施。	计入工程投资	/
		大气环境 (1) 建设单位需制定施工扬尘污染防治方案。 (2) 施工现场应有专人负责环保工作，配备相应的洒水设备，及时洒水，减少扬尘污染。 (3) 在施工现场出入口公示扬尘污染防治措施、施工现场负责人、环保监督员、举报电话等。 (4) 施工现场按照规定安装远程视频监控系統。 (5) 在施工现场周边设置硬质密闭围挡，工地内暂未施工的区域应当覆盖、硬化或者绿化。 (6) 土石方、拆除、洗刷工程作业时应当分段作业，采取洒水压尘措施，缩短起尘操作时间。 (7) 气象预报风速达到四级以上或者出现重污染天气状况时，应当停止土石方作业、拆除工程以及其他可能产生扬尘污染的施工。 (8) 建筑施工工地出口处应当设置车辆清洗设施及配套的排水、泥浆沉淀设施，防止泥水溢流；施工车辆经除泥、冲洗后方能驶出工地，不得带泥上路行驶；进出口周边一百米以内的道路应当保持清洁，不得存留泥土和建筑垃圾。	计入工程投资	/
		水环境 (1) 严禁施工废水乱排、乱放。场地内应设置好排水设施，制定雨季具体排水方案，避免雨季排水不畅，防止污染道路、堵塞下水道等事故发生。 (2) 废水排放城市下水道，执行《污水综合排放标准》(GB8978-1996) 中的三级标准以及污水厂接管标准要求。在工程施工场地内需构筑集水沉砂池，以收集高浊度泥浆水和含油	计入工程投资	/

时间	环境要素	生态环境保护措施	费用（万元）	备注
		<p>废水，经过沉砂、除渣和隔油等处理后用于场地降尘，多余部分排入市政管网。</p> <p>（3）施工人员临时驻地可采用移动式厕所，生活污水处理后，排入城市市政管网；避免由于乱排生活污水，渗透污染地下水水质。</p> <p>（4）施工现场设置专用油料库，库房地面墙面做防渗漏处理，储存、使用、保管专人负责，防止跑、冒、滴、漏污染土壤和水体；对施工过程中使用的有毒、有害、危险化学品要妥善保管，避免泄露污染土壤和水体。</p> <p>（5）在过滤后添加消毒剂，用于绿化或洗车，比设计增加中水回用系统。</p> <p>（6）进行施工期废污水的排放系统设计，设立专门收集系统和排水管道，将施工生产废水和营地生活污水经集水井、沉沙池处理后排入城市下水道系统，禁止设立渗坑渗池等向随意排放，施工营地的临时厕所必须有防渗漏措施。</p> <p>（7）建立施工期固体废物收集运送体系，将施工产生的生活垃圾、废油、废弃物进行集中收集，建筑垃圾集中堆放，由施工单位设置专车或由垃圾清运公司集中清运至环卫部门指定的地点处理。</p> <p>（8）严格做好对沿线车站的厕所、化粪池等设施的防渗设计施工，采用粘性土垫层、铺防渗膜、混凝土加防渗剂等措施。</p> <p>（9）建立施工车站、地面沉降监测体系和应急体系。布置地下水位水质观测孔和沉降变形观测，对周边建筑物的水平和垂直位移量等进行严密监测，采用信息法施工，及时反馈各项监测数据，以便对设计参数和施工方法进行调整，保证安全。由投资方、设计方和施工方组成应急处置小组，负责提出应急预案、事故上报、事故处置等。</p>		
	植被绿化	车站工程施工中，对临时所占绿地待施工结束后进行恢复。	计入工程投资	/
生态环境	固体废物	<p>（1）严格遵守《郑州市城市工程渣土管理办法》中的有关规定，渣土等散料运输必须有资质的专业运输公司运输。车辆运输散体物料和废弃物时，必须密闭、包扎、覆盖，不得超载、沿途撒漏。运载土方的车辆必须在规定的时间内，按指定路段行驶，尽量缩短在闹市区及居民区等敏感地区的行驶路程；运输过程中散落在路面上的泥土要及时清扫。</p> <p>（2）建设单位和施工单位应积极与郑州市城市建设管理部门联系，渣土消纳应尽可能与城市建设相结合，并按城市建设管理部门最终确定的场地消纳渣土。</p> <p>（3）加强对各种化学物质使用的检查、监督，化学品使用后应做好容器（包括余料）的回收及现场的清理工作，不得随意丢弃。</p>	计入工程投资	

时间	环境要素		生态环境保护措施	费用（万元）	备注
		土壤环境	(1) 对车辆段进行分区防渗，建议采用防渗混凝土进行防渗处理，结构厚度不应小于250mm，混凝土的抗渗等级不应低于 P8； (2) 若采用其它防渗方案应满足重点污染区防渗标准：等效黏土防渗层 Mb≥6.0m，K≤1×10 ⁻⁷ cm/s； (3) 厂区内无裸露空地，闲置裸露空地绿化或硬化； (4) 加强车辆段管理，建立定期巡查制度并设置专人进行巡查，以便及时发现突发环境事故，减少因管理疏忽造成的环境污染。	计入工程投资	/
		文物保护	隧道及车站施工中，如发现地下埋藏文物，应立即停止施工，并及时上报文物主管部门。	计入工程投资	/
	施工期环境监测	噪声	对施工场界周围敏感点进行噪声监测。	50	/
		振动	对施工沿线敏感点进行垂直 Z 振级 VL _{Z10} 。		
		水环境	施工污水排口		
	环保机构及人员培训	施工期环保机构及培训	建设单位及施工单位的环保机构的建立，环保法规、施工规划、环境监控准则及规范等培训。在工程施工期，实施工程环境监理，是保护区范围内污水收集和输送设施防渗防漏措施施工时进行对施工质量进行记录，定期记录报告。	不计入本次环保投资	/
	运营期	自然环境	环境振动	具为避免工程建设运营对敏感建筑物和规划地块建筑物的影响，土建期间应预留相应减振措施的实施条件；全线超标敏感点使用特殊减振措施 3380 延米，中等减振措施 380 延米，投资约 6312 万元。	6312
声环境			为避免工程建设运营对敏感建筑物和规划地块建筑物的影响，对于临近工程风亭、冷却塔的建筑应优先规划为商业用房，新的敏感建筑距风亭、冷却塔应有一定的控制距离。DK44+150-DK44+675 两侧设置 3m 高声屏障约 1050 延米；DK46+530-DK47+315 左侧设置 3m 声屏障约 785 延米；DK47+080-DK47+315 右侧设置 3m 高声屏障约 235 延米；估算投资约 932 万元。车辆段出入线地面段及高架段（DK1+513~DK1+938）采取 3 米高声屏障措施，估算投资 180 万。车辆段内禁止夜间进行高噪声车间的生产作业；车辆段咽喉区处的曲线钢轨涂油。	1112	正在实施
地表水环境			洵美路站和思存路站 2 个车站不设生活污水、固废收集处置设施等产污设施，同时在保护区范围内不设置施工场地。港区北站东端、苑陵路站南段侵入二级保护区范围内，在后续设计过程中将车站排污相关设施化粪池等设置在二级水源保护区之外（港区北站车站东端、	280	正在实施

时间	环境要素	生态环境保护措施	费用（万元）	备注
		苑陵路站南段），同时加强防渗处理。对沿线车站和主变电站生活污水采用化粪池处理；车辆段的生活污水经过化粪池预处理排入相应市政污水管网；检修废水经过隔油、气浮、过滤处理，车辆冲洗废水经调节、混凝沉淀、过滤处理+光催化氧化处理后回用于洗车。完善车辆段污水管网设计，明晰管线走向，车辆段污水管道项目污水管道采用防渗漏性能较好的柔性接口及基础，并在污水管网管沟施工加设防渗膜，防渗要求应满足 GB18598 的要求，至污水接管二级保护区外的城市污水管网，加装污水管道流量监控装置，落实环保专员管理，做好日常巡查、检查维护，杜绝跑冒滴漏。		
	大气环境	排风亭背向敏感点，以减轻异味的影响；车辆段食堂油烟采用油烟净化器处理。	180	正在实施
	固体废物	对沿线各车站和车辆段的生活垃圾，通过布置垃圾箱，安排保洁人员在地面和车厢内及时清扫并进行分类后集中送环卫部门统一处理。 车辆段及主变电站的产生如废机油、含油抹布等定期委托有资质的单位代为处理 车辆段内设置危废储存间存放车辆段和主变电站的危险废物，危废处理间需做防渗处理。	50	正在实施
	地下水 and 土壤	重点防渗区主要包括检修联合库、运用联合库、洗车库、垃圾房、工程车库、物资总库、蓄电池间、综合维修中心、污水处理站等生产区间，并在场区内布设地下水环境跟踪监测点位，定期监测场区地下水变化情况。	100	正在实施
生态环境	景观	风亭和出入口进行景观设计，和周边建筑风格一致。	/	/
运营期环境监测	噪声	对郑州航空港区合村并城(南区)建设项目 6 号地安置区/隆港社区、小李庄、岗孙、以及车辆段厂界进行监测。		/
	振动	对云瓴国际、港区管委会、小田王村、郑州航空港综合经济实验区第十七小学、郑州航空港区合村并城(南区)建设项目 6 号地安置区/隆港社区、郑州航空港经济综合实验区合村并城建设项目南区 16 号地安置区、和昌盛世城邦 A 地块、郑州航空港经济综合实验区合村并城建设项目南区 20、21 号地安置区、庙前刘、河东第六安置区 2 号地块等等进行垂直 Z 振级 VLz_{10} 、 VLz_{max} 监测。	50	/
	废水	车站生活污水、车辆段生产废水和生活污水排口或接管口进行监测。		/
	废气	对车站风亭、车辆段油烟进行臭气浓度、油烟监测。		/
	地下水 and 土壤	对车辆段污水处理站、危险废物暂存所、车辆段靠保护区厂界处设置地下水监测井，对地下水和土壤环境进行监测。		/

时间	环境要素		生态环境保护措施	费用（万元）	备注
	环保机构及培训	环保机构建立及环保人员培训	运营单位环保机构的建立及相关环保管理人员的环境噪声、振动、空气、废水监测及控制技术	/	/

表 14.4-1 本工程环保措施及投资估算一览表

时间段	环境要素	环境影响	环保措施	数量	效果	投资（万元）
施工期	生态环境	破坏植被	绿地恢复	约 217.8 m ²	/	工程计列
		水土流失	弃渣处理	产生 46072 万 m ³	/	
	声环境	施工噪声	简易声屏障	/	施工厂界噪声满足《建筑施工场界环境噪声排放标准》（GB12523-2011）要求，涉及敏感点满足《城市区域环境振动标准》（GB10070-88）对应的标准要求	200
	振动环境	施工振动	选择低振设备；避免夜间施工	/		工程计列
	水环境	施工废水	沉砂、隔油等	/	接管满足《污水综合排放标准》（GB8978-1996）表 4 三级标准并满足排入污水处理厂的进水水质要求	工程计列
		生活污水	化粪池	/		
大气环境	施工扬尘	加强施工管理，洒水喷湿等	/	减缓影响、且满足郑州市大气污染防治要求	工程计列	
	运输车辆尾气	/	/	/		
运营期	声环境	风亭、冷却塔、高架段列车运行噪声	对 1 座站等的 2 处风亭区，采取加强消声处理的降噪措施。车辆段出入线地面及高架段和线路高架线设置声屏障	/	车辆段场界噪声满足《工业企业厂界环境噪声排放标准》（GB12348-2008）2 类标准要求、敏感点满足《声环境质量标准》（GB3096-2008）2 类或 4a 类标准要求	1112
	振动环境	振动	特殊减振措施 3380 延米/中等减振措施 380 米		涉及敏感点满足《城市区域环境振动标准》（GB10070-88）	6312

时间段	环境要素	环境影响		环保措施	数量	效果	投资 (万元)
						对应的标准要求	
水环境	车站、主 变所	生活污水		化粪池	15 座	接管满足《污水综合排放标准》 (GB8978-1996) 表 4 三级标 准并满足排入污水处理厂的进 水水质要求	170
		生产废水		检修废水经过隔油、气浮、过滤处理 排入市政污水管网；车辆冲洗废水经 调节、混凝沉淀、过滤处理+光催化 氧化处理后回用于洗车。	2 座	接管满足《污水综合排放标准》 (GB8978-1996) 表 4 三级标 准并满足排入污水处理厂的进 水水质要求，回用于车辆清洗， 废水执行《城市污水再生利用 城市杂用水水质》(GB/T 18920-2020)。	100
	车辆段	生活污水		化粪池，加装污水管道流量监控装置	1 座	接管满足《污水综合排放标准》 (GB8978-1996) 表 4 三级标 准并满足排入污水处理厂的进 水水质要求	10
大气环境	风亭异味			调整风亭风向方向，加强绿化	/	影响消除	80
	车辆段饮食油烟			安装油烟净化器，满足油烟防治措施	/	满足《餐饮业油烟污染物排放 标准》(DB 41/1604-2018) 要 求。	100
固废	生活垃圾			委托环卫部门处理	/	影响消除	100
	生产垃圾			回收利用或安全处置	/		
地下水和土壤	车辆段			进行源头控制和分区防渗	/	影响消除	100
环境监控	/			环境监测（施工期+运营期）	/	/	100
合计							8384

14.4 环保投资估算

工程污染治理措施及环保投资费用总计 8384 万元，包括生态防护、噪声振动治理、污水处理、风亭异味的处理等，环保措施清单及投资估算见表 15.4-1。针对未来国家、地方环保要求的提高，根据工程实际情况，在建设和运营过程中应完善环保措施，预留环保投资，确保工程建设和运营满足环保要求。

批前公示稿，仅供参考

15 环境影响经济损益分析

环境影响经济损益分析的主要任务是衡量建设项目需要投入的环保投资所能收到的环境保护效果，通过综合计算环境影响因子造成的经济损失、环境保护措施效益以及工程环境效益，对环境影响做出总体经济评价。因此，在环境影响经济损益分析中除需计算用于控制污染所需的投资和费用外，还要核算可能收到的环境与经济实效。

城市轨道交通是社会公益性建设项目，其票价一般实行政府指导价，运营后企业的经济效益不突出，大多需要政府财政补贴，但所带来的社会经济效益可观，其中部分效益可以量化计算，部分难以用货币值估算。

可量化社会效益主要包括节约旅客在途时间的效益；提高劳动生产率的效益和减少交通事故的效益，减少噪声及大气排放的环境效益等；不可量化的社会效益主要包括改善交通结构、改善区域投资环境的、创造区域发展条件、提高人民生活质量、节省城市用地、缓解交通压力等。

15.1 环境经济效益分析

15.1.1 环境直接经济效益

(1) 节约旅客在途时间的效益 (A_1)

由于轨道交通快速、准时，而地面公共交通由于其性能及道路的限制，乘客每次乘轨道交通可较地面公共交通节省更多的时间。

$$A_1 = 0.56 \times Q \times B \times T_1 \quad (\text{式 15.1.1-1})$$

式中：

A_1 ：节约时间效益，万元/年。

Q ：客运量，万人/年；根据工可，客流量预测 2024 年为 5292.5 万人（按全线计），本次评价考虑乘客中 56% 为生产人员。

B ：乘客单位时间的价值，元/人·小时；郑州市区 2018 年人均生产总值为 101349 元（来自《郑州市 2018 年国民经济和社会发展统计公报》），年增长率暂按 6% 计，预计 2024 年人均生产总值为 14.38 万元，按年工作 254 天、每天 8 小时工作计，届时人均小时价值 71 元。

T_1 ：节约时间，小时；根据工程可研，拟建工程 2024 年平均运距 18.2 公里，以此

与同等距离公共交通相比较，节约时间约 1.15 小时（本工程取时速 100 公里/小时，公共交通时速 14 公里/小时）。

(2) 提高劳动生产率的效益 (A₂)

提高劳动生产率的效益是指乘坐轨道交通与乘坐公共交通相比，乘客在精神和体力上的疲劳减轻，从而在工作中劳动生产率得到相应提高所产生的效益。

$$A_2 = (0.56 \times Q/Y) \times T_2 \times F \times B \quad (\text{式 15.1.1-2})$$

式中：

A₂：提高劳动生产率效益，万元/年。

Y：往返次数，次/人；对上下班乘客而言，一般乘次在 2~4 次之间，本次评价取 2.5 次/人。

T₂：日工作时间；以 8 小时计。

F：提高劳动生产率幅度；参照类似工程效益计算，提高劳动力生产幅度取 5.6%。

(3) 居民出行条件改善的效益 (A₃)

$$A_3 = 0.56 \times H \times B \times T_3 \quad (\text{式 15.1.1-3})$$

式中：

A₃：居民出行条件改善的效益，万元/年；

H：影响区居民节约出行时间人数。其人数与地铁预测客流相近。

T₃：节约时间，小时；拟建工程设站点 15 个，使乘坐公共交通的站点加密，出行者步行到站及候乘时间缩短。步行速度按 3 公里/小时，平均缩短步行到站距离以 50 米计，则平均节约时间 1 分钟；候乘时间平均缩短 0.5 分钟计，则这一地区乘坐公共交通者往返一次平均节约时间 3 分钟。

(4) 公交客流减少的效益 (A₄)

本工程建成后，地面交通客流将明显减少，可减少公交车辆的投资费用和运营成本，并可减少配套设施及道路拓宽费用。根据城市公交系统历史最大客运能力年份的平均客运能力可计算各年轨道交通可替代的公交车数量，据此计算各年公交客流减少的效益 (A₄)。

按客流量预测 2024 年为 5292.5 万人，每辆每年按 35 万人计，公交车购置费以 16

万元/辆计，2024年起公交车运营成本以21.4万元/辆计，配套设施及道路拓宽费用以15.9万元/辆计，线路客流不均衡系数以1.4计，公交车的使用年限以10年计，可得公交客流减少产生的效益 A_4 为1128.4万元/年。

（5）减少环境空气污染经济效益（ A_5 ）

城市地面交通机动车燃油会产生大量的含CO、NO₂、TSP、CnHm等污染物的有害气体，导致城市区域环境空气质量下降，而城市轨道交通的能源采用电力可大大减少空气污染负荷。

项目建成后，将减少和替代了地面交通车辆，相应地减少了各类车辆排出的废气对城市环境空气的污染，有利于改善沿线区域的环境空气质量，提升了城市生态环境品质。根据国内外有关道路交通废气产生的环境经济损失估价资料，本次评价取0.35元/100人·公里作为地面公共交通废气环境经济损失计算系数，减少环境空气污染经济效益估算方法如式。

$$A_5 = (N \times V \times T_5 + Q_1 \times S) \times R \times 65 \quad (\text{式 15.1.1-4})$$

式中：

A_5 ——道路废气产生的环境经济损失，元/年。

N ——拟建工程两侧受道路废气影响的人数，以3万人计。

V ——平均时速，取平均时速50公里/小时。

T_5 ——每日运行时间，本次取17小时/日。

S ——旅客平均旅行距离，2024年平均运距18.2公里。

R ——减少环境空气污染经济效益计算系数，本次取0.35元/100人·公里。

Q_1 ——客流量，本次取14.5万人次/日。

15.1.2 环境间接经济效益

城市轨道交通建设项目对区域社会、经济、文化发展的间接效益是巨大的，属于无形效益的外部效益，难以用货币计量和定量评价，故本次采用定性评价方法描述，具体包括以下方面：

（1）本项目建成后可有效地疏散地面拥挤的车流、人流，且具有准时、快速、舒适、安全的特点，是综合交通体系中不可或缺的交通形式，对改善内交通整体结构布局，

缓解交通紧张状况，提高环境质量将起到重要作用。

(2) 本工程的建设可满足经济建设快速发展的需要，同时带动了相关第二、第三产业的发展。轨道交通作为现代化的交通工具，运用了很多高新技术，这也促进了有关国内企业提高技术含量、填补技术空白，增加城市的综合竞争力。

(3) 本工程的建设，将极大地促进城市沿线地带的快速发展。方便乘客换乘，提高了交通系统的综合效益。

(4) 本工程建成后可以促进运输结构的合理化，改善交通条件，改善投资环境，吸引外商投资，发展广泛外向型经济。

(5) 本项目实施期间，由于增加建材、物资及劳动力的需求，刺激了其他相关产业的发展，可为社会创造更多的就业机会和信息交流。

15.1.3 环境经济效益合计

轨道交通为社会公益性项目，项目实施后，在获得一定经济效益的同时，也获得了良好的社会效益和环境效益，其各可量化的效益见表 15.1.3-1。

表 15.1.3-1 本项目建设工程经济效益

项目	数量（万元/年）
A ₁ 节约旅客在途时间	234434.6
A ₂ 提高劳动生产率的效益	37576.6
A ₃ 居民出行条件改善的效益	10484.6
A ₄ 公交客流减少的效益	1128.4
A ₅ 减少环境空气污染的经济效益	3594.8
效益合计	287219

15.2 环境经济损失分析

15.2.1 生态环境破坏经济损失

生态环境破坏经济损失是指因工程占用土地对植被破坏、土地资源生产力下降等产生的环境经济损失。

(1) 沿线地表植被破坏，会造成区域植被覆盖率降低，植被释放氧气等功能丧失。工程建成后年释放氧气量减少损失按式 15.2.1-1 估算：

$$E_{\text{氧气}} = W_{\text{氧气}} \times P_{\text{氧气}} \quad (\text{式 } 15.2.1-1)$$

式中：

$E_{\text{氧气}}$ ：年释放氧气量减少损失，万元/年。

$W_{\text{氧气}}$ ：年释放氧气量， $\text{t}/\text{hm}^2 \cdot \text{a}$ 。

$P_{\text{氧气}}$ ：氧气修正价格，元/t。

工程破坏植被约 64.9hm^2 ，据有关资料，不同植物一年释放氧气量为农作物及草地等为 $30\sim 100$ 吨/公顷·年；常绿林等为 $200\sim 300$ 吨/公顷·年；氧气市场价格 680 元/吨，据此估算本工程建成后年释放氧气量减少损失约为 200 万元/年。

(2) 生态资源的损失（采用市场价值法）

$$E_{\text{资源}}=P_w \times N_w + P_b \times N_b + P_g \times N_g + P_i \times N_i \quad (\text{式 } 15.2.1-2)$$

式中：

$E_{\text{资源}}$ ：生态资源的损失，万元/年。

P_w ：乔木在当地的平均市场价，以 36.0 元/株计。

P_b ：灌木在当地的平均市场价，以 19.0 元/株计。

P_g ：草坪在当地的平均市场价，以 4.0 元/ m^2 计。

P_i ：耕地的年产值，以 1500 元/亩。

N_w 、 N_b 分别为拟建项目种植的乔木和灌木的数量， N_g 为草坪面积。

N_i ：复耕面积。

(3) 占用土地生产力下降损失

本项目占地最多的为车辆段和高架线，其余车站占用土地面积很小，其余车站占用土地面积很小，且基本为城市交通用地。土地被占用将造成生态系统产出的减少，土地生产力下降，采用被占用土地平均净产值计算。

$$E_{\text{土地}}=S_{\text{土地}} \times X_{\text{土地}} \quad (\text{式 } 15.2.1-3)$$

式中：

$E_{\text{土地}}$ ：占用土地生产力下降损失，万元/年。

$S_{\text{土地}}$ ：占用土地面积，亩。

$X_{\text{土地}}$ ：占用土地净产值，元/亩。

本项目占用的农田用地为 hm^2 。

(4) 生态环境破坏经济损失合计

根据以上方法计算出本项目生态环境破坏经济损失估算值列于表 15.2.1-1 中。

表 15.2.1-1 生态环境破坏经济损失估算表

项目	数量（万元/年）
年释放氧气量减少的损失	200
生态资源的损失	100
占用土地生产力下降损失	62.5
合计	362.5

15.2.2 噪声污染经济损失

交通工程施工期间，短时间内会造成高声级环境污染影响，采取适当防护措施后其危害很小。本工程为地下线，对周边声环境影响较小，因此，运营期噪声污染主要表现为对乘客、工作人员的影响。噪声污染经济损失主要为长期处于噪声环境中的乘客及少量工作人员，计算公式为：

$$E_{\text{噪声}} = N_{\text{乘客}} \times L_{\text{运距}} \times K_{\text{噪声}} \times 365 \quad (\text{式 15.2.2-1})$$

式中：

$E_{\text{噪声}}$ ：噪声污染经济损失，万元/年。

$N_{\text{乘客}}$ ：预测乘客量，万人次/日。

$L_{\text{运距}}$ ：平均运距，公里。

$K_{\text{噪声}}$ ：损失估价系数，元/人·公里，据国内外有关轨道交通噪声对乘客产生的影响造成的经济损失资料，本次噪声污染经济损失估价系数为 0.012 元/人·公里，工程初期噪声污染产生的环境经济损失为 1155.9 万元。

15.2.3 水环境污染经济损失

本工程大量废水排放主要来自车辆段和自沿线车站的冲厕用水。沿线车站废水主要为生活污水，生活污水经化粪池处置后排入市政污水管网，车辆段含油废水经处理达标后回用，不能回用的排入城市污水管网，车辆段的污水处理成本即为水污染的环境经济损失。

本工程所排污水共计约 12.9 万 t/a，按照一般情况，污水的处理成本按 1.5 元/t 计，则本项目初期水污染直接损失可达 17.9 万元/年。

15.2.4 环境经济损失

根据估算，本工程造成的部分主要环境影响因素的环境经济损失见表 15.2.4-1，实

际上该项目造成的环境影响经济损失略高于此计算值。

表 15.2.4-1 拟建项目实施工程环境经济损失分析表

项目	数量（万元/年）
生态环境破坏环境经济损失	362.5
噪声污染环境经济损失	1155.9
水环境污染环境经济损失	17.9
合计	1536.3

15.2.5 环保工程投资

工程总投资为约 191.97 亿元，环保工程投资 8384 万元，占总投资的 0.437%，环保措施清单及投资估算详见表 13.3.1-1。

15.3 环境经济损益分析

本次主要通过工程环境效益、工程环境经济损失、工程环保投资，对工程环境影响的总体费用效益做出评价，计算公式如下：

$$B_{\text{总}} = A_{\text{总}} - E_{\text{总}} - D_{\text{总}} \quad (\text{式 15.3.1-1})$$

式中：

$B_{\text{总}}$ ：环境经济损益，万元/年；

$A_{\text{总}}$ ：环境经济效益，万元/年；

$E_{\text{总}}$ ：环境经济损失，万元/年；

$D_{\text{总}}$ ：环保投资，万元/年。

表 15.3.1-1 本项目实施后环境经济损益分析表

项目	数量（万元/年）
环境经济效益	287219
环境影响损失	1536.3
环保投资	8384
环境经济损益	277298.7

15.4 评价小结

综上，工程的建设对沿线区域的社会环境和经济发展具有较高的积极促进作用，工程的实施虽会对沿线生态环境产生短期破坏和污染而造成环境经济损失，但在工程采取环保措施后，可将工程环境损失控制在最小范围内。

本工程的建设将带来巨大的社会效益和环境效益，可大大减少地面城市道路建设给

空气环境、声环境质量带来的污染影响，符合经济效益、社会效益、环境效益同步增长的原则。

批前公示稿，仅供参考

16 环境管理与环境监测计划

在工程建设前期，由建设单位行使管理职责。因此，建议在工程开工以前，建设单位原有的专职或兼职环境保护管理人员，负责工程建设前期的环境保护协调工作。在工程施工期和运营期，建设单位内部原有的专职或兼职环境保护管理人员负责工程施工期和运营期的环境保护工作，其业务受环境保护局的指导和监督。

16.1 环境管理职责

(1) 对本工程沿线的环境保护工作实行统一监督管理，贯彻执行国家和地方的有关环境保护法律、法规。

(2) 认真落实环境保护“三同时”政策，对工程设计中提出的环境保护措施在工程施工过程中得以落实，做到环境保护工程与主体工程同时设计、同时施工、同时投产，以保证能有效、及时的控制污染。

(3) 做好污染物的达标排放，维护环保设施的正常运转。

(4) 做好有关环保的考核和统计工作，接受各级政府环境部门的检查与指导。

(5) 建立健全各种环境管理规章制度，并经常检查监督实施情况。

(6) 编制环境保护规划和年度工作计划，并组织落实。

(7) 领导和组织本工程范围内的环境监测工作，建立监测档案。

(8) 搞好环境教育和技术培训，提高全体工作人员的环境保护意识。

16.2 环境管理措施

(1) 建设前期的环境管理措施

在工程建设前期，建设单位需按照国务院第 682 号令《建设项目环境保护管理条例》的规定，负责项目的有关报批手续。在工程设计阶段，建设单位、设计单位及地方主管部门根据环境影响报告书及其审批意见在设计中落实各项环保措施及概算。在工程发包工作中，建设单位应将环保工程放在与主体工程同等重要地位，优先选择环保意识强、环保工程业绩好、能力强的施工单位和队伍。施工合同中应有环境保护要求的内容与条款。

（2）施工期的环境管理措施

建设单位在施工中要把握全局，及时掌握工程施工环保动态，定期检查和总结工程环保措施实施情况，确保环保工程进度要求。协调设计单位与施工单位的关系，消除可能存在的环保项目遗漏和缺口；出现重大环保问题或环境纠纷时，积极组织力量解决，并接受环保部门的监督管理。

在工程施工期，建议增加工程环境监理人员。施工期产生的噪声、振动、粉尘、废水等对周围环境的影响以及对城市交通、城市景观的影响较为敏感。因此，对工程施工期的环境管理可采用设立专门的环境监理进行控制。特别是保护区范围内污水收集和输送设施防渗防漏措施施工时进行对施工质量进行记录，定期记录报告。

（3）运营期环境管理措施

运营期的环保工作由运营管理部门承担，环境管理的措施主要是管理、维护各项环保设施，确保其正常运转和达标排放，充分发挥其作用。搞好工程沿线的卫生清洁、绿化工作；做好日常环境监测工作，及时掌握工程各项环保设施的运行状况，必要时再采取适当的污染防治措施，并接受环保部门的监督管理。

（4）监督体系

就整个工程的全过程中而言，地方的环保、水利、交通、环卫等部门是工程环境管理监督体系的组成部分，而在某一具体或敏感环节，审计、司法、新闻媒体等也是构成监督体系的重要组成部分。

16.3 环境监测计划

16.3.1 监测机构及时段

考虑到地铁工程施工期和运营期的特征，国内目前地铁建设过程中和运营后的环境监测模式，建议建设单位委托具有资质的单位承担。

施工期：在工程施工过程中，并在工程投入运营前，进行一次全面的环境监测，其监测结果与工程环境影响评价的现状监测进行比较，并作为投入运营前的环境背景资料和工程运营期环境影响的依据。

运营期：常规环境监测要考虑季节性变化和生产周期。

16.3.2 监测项目、监测因子及测点位置

根据项目的工程特征，本工程按照施工期和运营期制定分期的环境监测方案，见表

16.3.2-1。

表 16.3.2-1 施工期和运营期环境监测方案

类别	项 目	分期监测方案	
		施工期	运营期
环境 空气	污染物来源	施工场地、道路、高架施工	车辆段、车站排风亭
	监测因子	施工场地扬尘（PM ₁₀ ）	车辆段食堂油烟浓度、车站风亭排风口臭气浓度
	监测点位	港区北站、机场北站、寺东孙站、锦绣枣园站、翱翔路站、迎宾大道站、新郑机场站、遵大路站、苑陵路站、洵美路站、思存路站、黄海路站、双鹤湖北站、双鹤湖站、双鹤湖南站、港区北车辆段、高架段	港区北车辆段、车站风亭
	监测频次	1 次/月	运营期测量 1 次
	实施机构	受委托的监测单位	受委托的监测单位
	负责机构	建设单位	建设单位
	监督机构	郑州航空港经济综合实验区建设局（郑州市生态环境局郑州航空港经济综合实验区分局）	郑州航空港经济综合实验区建设局（郑州市生态环境局郑州航空港经济综合实验区分局）
振动 环境	污染物来源	施工机械和设备	地铁列车运行
	监测因子	垂直 Z 振级 VL10	垂直 Z 振级 VLmax
	监测点位	云瓴国际、港区管委会、小田王村、郑州航空港经济综合实验区第十七小学、郑州航空港区合村并城(南区)建设项目 6 号地安置区/隆港社区、郑州航空港经济综合实验区合村并城建设项目南区 16 号地安置区、和昌盛世城邦 A 地块、郑州航空港经济综合实验区合村并城建设项目南区 20-21 号地安置区、庙前刘、河东第六安置区 2 号地块等	云瓴国际、港区管委会、小田王村、郑州航空港经济综合实验区第十七小学、郑州航空港区合村并城(南区)建设项目 6 号地安置区/隆港社区、郑州航空港经济综合实验区合村并城建设项目南区 16 号地安置区、和昌盛世城邦 A 地块、郑州航空港经济综合实验区合村并城建设项目南区 20-21 号地安置区、庙前刘、河东第六安置区 2 号地块等
	监测频次	不定期监测	1 次/年
	实施机构	受委托的监测单位	受委托的监测单位
	负责机构	建设单位	建设单位
监督机构	郑州航空港经济综合实验区建设局（郑州市生态环境局郑州航空港经济综合实验区分局）	郑州航空港经济综合实验区建设局（郑州市生态环境局郑州航空港经济综合实验区分局）	
声环	污染物来源	施工机械和设备、运输车辆	车辆段出入线、车站风亭及冷却塔噪声

类别	项 目	分期监测方案	
		施工期	运营期
境	监测因子	等效 A 声级	等效 A 声级
	监测点位	郑州航空港区合村并城(南区)建设项目6号地安置区/隆港社区、小李庄、岗孙	车辆段简易棚户、郑州航空港区合村并城(南区)建设项目6号地安置区/隆港社区、小李庄、岗孙
	监测频次	不定期监测，至少1次/月	不定期监测，连续2天
	实施机构	受委托的监测单位	受委托的监测单位
	负责机构	建设单位	建设单位
	监督机构	郑州航空港经济综合实验区建设局（郑州市生态环境局郑州航空港经济综合实验区分局）	郑州航空港经济综合实验区建设局（郑州市生态环境局郑州航空港经济综合实验区分局）
地表水环境	污染物来源	施工营地的污水、施工涌水	车辆段的生产污水和生活污水
	监测因子	pH、SS、COD、BOD ₅ 、动植物油	pH、SS、COD、BOD ₅ 、石油类
	监测点位	施工营地的污水排放口	车辆段污水排口
	监测频次	不定期监测	1次/季度
	实施机构	受委托的监测单位	受委托的监测单位
	负责机构	建设单位	建设单位
地下水和土壤环境	监测因子	涌水量、施工泥浆水水质、施工降水水质、地面沉降	地下水位、水质、地面沉降
	测量标准	地下水质量标准、DD2006-02 地面沉降监测技术要求	地下水质量标准、DD2006-02 地面沉降监测技术要求
	监测点位	沿线各施工点施工期均需监测	车辆段和车辆段下游监测井
	监测频次	根据实际情况不定期监测。	不定期监测
	实施机构	受委托的监测单位	受委托的监测单位
	负责机构	建设单位	建设单位
	监督机构	郑州航空港经济综合实验区建设局（郑州市生态环境局郑州航空港经济综合实验区分局）	郑州航空港经济综合实验区建设局（郑州市生态环境局郑州航空港经济综合实验区分局）

16.4 竣工环保验收

为防止环境污染和生态破坏，严格执行“三同时”制度、贯彻落实中华人民共和国环境影响评价法，本工程在施工结束，经过一段时间试运营后，需及时对该工程进行环

环境保护设施核验收。本工程竣工环保“三同时”验收内容见表 16.4.1-1。

表 16.4.1-1 本工程竣工环保“三同时”验收内容一览表

环境要素	环境影响		环保措施	数量	效果	检查注意事项
生态环境	破坏植被		绿地恢复	约 120635.8 m ²	/	检查植物恢复是否理想，弃渣处理措施是否落实等。
	水土流失		弃渣处理	弃土 460.72 万 m ³	/	
声环境	车辆段、风亭、冷却塔噪声以及高架段		调整风亭排风口；强化风亭消声处理	16 处风亭区	车辆段场界噪声满足《工业企业厂界环境噪声排放标准》（GB12348-2008）2 类标准要求、敏感点满足《声环境质量标准》（GB3096-2008）相应的标准要求	1.检查措施是否落实到位； 2.监测各类敏感点噪声值经降噪措施后能否达相应声环境功能区要求 3.检查车站风亭区距离敏感点是否满足控制距离要求等。
振动环境	地下段振动		特殊减振措施	3380 延米	涉及敏感点满足《城市轨道交通环境振动标准》（GB10070-88）对应的标准要求	1.检查振动防治措施是否到位； 2.监测各类敏感点振动能否达标； 3.地面沉降监控报告等。
			高等减振措施	/		
			中等减振措施	380 延米		
地表水环境	车辆段	生产废水	污水处理站预处理	1 座	接管满足《污水综合排放标准》（GB8978-1996）表 4 三级标准并满足排入污水处理厂的进水水质要求	1.检查污水预处理措施是否落实； 2.检查所有污水是否排入城市下水管网； 3.监测排入污水管网污水水质是否满足接管要求等。
		生活污水	化粪池	1 座		
	车站、主变所	生活污水	化粪池	15 座		
大气环境	风亭异味		调整风亭风口方向，加强绿化	/	影响消除	1.检查风亭朝向、加强周边绿化等防护措施是否落实； 2.检查场段油烟防治措施的落实和达标排放情况等。
	车辆段饮食油烟		油烟防治措施	/	满足《餐饮业油烟污染物排放标准》（DB 41/1604-2018）要求。	
地下水和土壤	车辆段		源头控制和分区控制	/	影响消除	检查分区防渗措施是否落实，是否设置了地下水监测井。

16.5 评价小结

(1) 建议建设单位在配备环境管理人员和制定环境监测计划时，统一考虑既有的城市轨道交通整个系统的监测计划。

（2）鉴于建设单位在运营期的噪声、废水的每年监测次数有限，公司难以备齐环境监测专业技术人员，建议将环境监测委托有资质的单位承担，管理单位每年为环境监测提供一定的经费，并将环境监测经费列入年度计划，以保证经费的落实。

（3）建议在本工程施工期设立专职的环境管理人员，负责施工期的环境管理，保证各项环保措施的落实。

批前公示稿，仅供参考

17 结论

17.1 工程概况

郑州机场至许昌市域铁路工程连接了郑州航空港区、许昌长葛市和许昌中心城区，线路北端起于港区北站，南端止于许昌市许昌东站，实施方案线路长 67.13km，设站 27 座。其中郑州段线路北端起于港区北站，南端止于郑州市界，主要沿巢湖路、华夏大道（原四港联动大道）、迎宾大道、机场、雍州路（原航兴路）敷设，线路全长 33.43km，设站 16 座。郑州段设港区北车辆段 1 处，新建设航兴路主变所 1 座。

郑州机场至许昌市域铁路是实现郑许融合发展，强化中心城市辐射能力的重要交通支撑，发挥了港区内部公交骨干功能，引导港区城镇发展，承担长葛市、双鹤湖片区、园博园片区与郑州市中心城区快速联系功能，带动了沿线产业发展及人口聚集。

工程总投资约 178.67 亿元。工程计划施工工期约 3 年。

17.2 声环境影响评价结论

现状：沿线敏感目标环境噪声现状值昼间为 50.0~56.0dB(A)、夜间为 40.0~45.0dB(A)。对照《声环境质量标准》（GB3096-2008）中相应标准，所有敏感点昼夜噪声监测值均未超标。

车辆段设计厂界处环境背景噪声昼间为 53.6~58.3dB(A)、夜间为 42.3~47.1dB(A)。对照《声环境质量标准》（GB3096-2008）中相应标准要求，昼、夜均达标。

影响预测：

（1）地上线路噪声影响

地上线路评价范围内，2 处敏感目标的 12 个预测点，纯粹受轨道交通噪声的影响（不叠加背景），昼、夜间实际运营时段内等效连续 A 声级分别为 55.3~66.1dB(A)、50.2~63.2dB(A)。各敏感点处环控设备噪声在叠加了背景噪声之后，昼间和夜间实际运营时段内等效连续 A 声级分别为 58.1~66.3dB(A)、51.2~63.3dB(A)，分别较现状值增加 2.8~14.3dB(A) 和 7.2~21.3dB(A)。以上 2 处敏感目标均有超标现象，其中，昼间有 6 个预测点超标，超标量为 0.1~3.4dB(A)；夜间全部超标，超标量为 0.3~10.2dB(A)。

出入段线评价范围内 1 处敏感目标，纯粹受轨道交通噪声的影响（不叠加背景），

昼、夜间实际运营时段内等效连续 A 声级分别为 54.2~57.2dBA、49.9~56.2dBA。叠加了背景噪声之后，昼间和夜间实际运营时段内等效连续 A 声级分别为 58.1~59.6dBA、51.0~56.5dBA，分别较现状值增加 2.3~3.8dBA 和 6.4~11.9dBA。根据预测昼间均满足标准要求，夜间出现超标，超标量为 1.0-6.5dBA。

（2）地下车站环控系统噪声影响

空调期地下车站评价范围内，1 处敏感目标的 3 个预测点，纯粹受地铁环控设备噪声的影响（不叠加背景），昼、夜间实际运营时段内等效连续 A 声级分别为 44.8~45.1dBA、46.3~46.6dBA。各敏感点处环控设备噪声在叠加了背景噪声之后，昼间和夜间实际运营时段内等效连续 A 声级分别为 51.2~52.0dBA 和 47.2~47.9dBA，分别较现状值增加 1.0~1.2dBA 和 5.9~7.2dBA。

（3）场段噪声影响

工程运营后，车辆段除东厂界噪声远期超标外，其它厂界均可满足《工业企业厂界环境噪声排放标准》（GB12348-2008）要求。

工程环保措施：

（1）地上线路噪声污染防治措施

高架段 DK44+150-DK44+375 两侧设置 3m 高声屏障约 1050 延米；DK46+530-DK47+315 左侧设置 3m 声屏障约 785 延米；DK47+080-DK47+315 右侧设置 3m 高声屏障约 235 延米。估算投资约 932 万元。

（2）地下车站噪声污染防治措施

工程设计中，工程风亭已考虑预设 3m 消声器的措施，并采取超低噪声冷却塔，经预测无敏感点超标。因此，在现有的防治措施下无需再增加防治措施。

（3）车辆段噪声污染防治措施

车辆段出入线地面段及高架段（DK1+513~DK1+938）采取 3 米高声屏障措施，估算投资 180 万。车辆段内禁止夜间进行高噪声车间的生产作业；车辆段咽喉区处的曲线钢轨涂油。

规划控制措施：

科学规划建筑物的布局，临近噪声源的第一排建筑宜规划为商业、办公用房等非噪声敏感建筑。综合《地铁设计规范》（GB 50157-2013）的相关要求和本次预测结果，提

出了车站风亭区的噪声防护距离：在无冷却塔的风亭区，4a、2类区的噪声防护距离均为15m、17m。在有冷却塔的风亭区，4a、2类区的噪声防护距离分别为15m、23m；若对于夜间不需要对标的科研党政机关、无住校的学校、无住院部的医院等敏感目标，防护距离可缩小为15m。

17.3 振动环境影响评价结论

现状：本工程沿线的振动主要是由城市道路交通及社会生活引起的。工程沿线的振动主要是由城市道路交通及社会生活引起的。现状监测结果表明，沿线共13处敏感目标，11个监测点，环境振动VLz10值昼间为53.6~58.3dBA、夜间为42.3~47.1dBA。所有测点均能满足《城市区域环境振动标准》(GB10070-88)之相应标准限值要求。总的来看，工程沿线地段振动环境质量现状良好，随着敏感点距线路的距离和道路路况及周边活动等的不同，沿线敏感点环境振动VLz10值有所差异，但都能满足所属功能区的标准要求。

影响预测：

运营期，全线13处敏感目标，设置13个预测点。左线对敏感点振动预测值VLzmax昼间为61.0~76.8dB，夜间为60.5~76.3dB；昼间超标量为0.3~1.8dB，夜间超标量为2.8~4.3dB；昼间超标点4个，夜间超标点4个；右线对敏感点振动预测值VLzmax昼间为58.7~76.8dB，夜间为58.2~76.3dB，昼间超标0.5~1.8dB，夜间超标量为2.8~4.3dB，昼间超标点5个，夜间超标点5个。

工程轨道中心线两侧50m范围内的敏感建筑物室内二次结构噪声在37.0~40.4dBA范围内，参照《城市轨道交通引起建筑物振动与二次辐射噪声限值及其测量方法标准》(JGJ/T170-2009)标准限值，其中，13处敏感建筑受到地铁振动引起的二次结构噪声夜间超标，超标量为2.4dBA。

环保措施：

- (1) 在本工程车辆选型中，除考虑车辆的动力和机械性能外，还应重点考虑其振动防护措施及振动指标，优先选择噪声、振动值低、结构优良的车辆。
- (2) 工程设计采用的60kg/m钢轨无缝线路，对预防振动污染具有积极作用。
- (3) 运营单位要加强轮轨的维护、保养，定期旋轮和打磨钢轨，对小半径曲线段

涂油防护，以保证其良好的运行状态，减少附加振动。

(4) 全线超标敏感点使用特殊减振措施 3380 延米，中等减振措施 380 延米，投资约 6312 万元。

(5) 结合本工程实际情况，设置工程沿线振动达标控制距离：地下线“交通干线道路两侧”、“工业集中区”、“混合区、商业中心区”为 24.1m，“居民、文教区”为 79.2m；若夜间不需要对标则防护距离可分别缩短为：“居民、文教区”为 49m。同时，针对于二次结构噪声设置 20m 的防护控制距离，在控制距离内不宜规划对噪声及振动敏感的建筑。

17.4 生态环境影响评价结论

(1) 工程评价范围内涉及 1 处文物保护单位苑陵故城，主要施工期间优化施工工艺，落实施工期间相应的工程防护措施、减振措施及加强施工管理，本工程的建设对沿线文物的影响可控。

(2) 工程沿既有道路下穿南水北调中线一期工程总干渠。本项目以盾构的方式下穿南水北调中线一期工程总干渠，盾构始发井及施工场地不进入其保护范围，不违反的管控要求。本项目港区北车辆段部分位于南水北调中线一期工程总干渠二级保护区内，占用了部分二级保护区用地，车辆段内可能产生污染物设施均位于二级保护区外，减小其环境影响。

(3) 根据景观美学分析及类比调查分析，在设计中如能充分考虑独特的历史文化名城和城市性质以及土地利用格局，充分运用融合法、隐蔽法设计，可以使本工程的车站进出口与风亭等地面建筑物与周边环境和景观保持协调。

17.5 地表水环境影响评价结论

环境现状：

梅河、丈八沟各监测因子满足《地表水环境质量标准》（GB3838-2002）IV 类标准限值要求。

影响分析：

本项目沿线区域有较完善的城市排水系统，本项目车站、车辆段产生的污水均可纳

入既有（规划）市政污水管网，排入污水处理厂集中处理。生活污水经化粪池处理；车辆段检修废水经隔油、沉淀、气浮处理后满足《污水综合排放标准》（GB8978-1996）表 4 三级标准，以及排入污水处理厂的进水水质要求，符合纳管条件；车辆段冲洗废水经调节、沉淀、消毒处理后回用于洗车。因此，本项目污水对地表水体影响较小。

洵美路站和思存路站 2 个车站不设生活污水、固废收集处置设施等产污设施，同时在保护区范围内不设置施工营地。港区北站和苑陵路站在后续设计过程中将车站排污相关设施化粪池等设置在二级水源保护区之外（港区北站东端和苑陵路站南端），同时加强防渗处理。落实以上措施后不会对南水北调水环境产生影响。

港区北车辆段部分用地占用南水北调中线一期工程总干渠饮用水源地二级保护区用地；二级保护区内存在综合楼、后勤服务大楼、派出所等可能产排污情况，有生产废水、生活污水和生活垃圾产生；完善车辆段污水管网设计，明确管线走向，车辆段污水管道项目污水管道采用防渗漏性能较好的柔性接口及基础，并在污水管网管沟施工加设防渗膜，防渗要求应满足 GB18598 的要求，至污水接管二级保护区外的城市污水管网，加装管道流量监控装置，做好日常检查维护，杜绝跑冒滴漏。

总量控制要求及替代方案：项目废水排放量为 $100608.6\text{m}^3/\text{a}$ ，新增主要污染物控制量 COD4.02 吨/年、氨氮 0.3 吨/年。根据郑州市生态环境局意见，工程新增废水污染物排放总量从新郑双湖水务有限公司 2020 年度减排量中进行替代。

17.6 环境空气影响评价结论

环境现状：

根据现状监测结果，各监测点监测因子 SO_2 、 NO_2 的 1 小时浓度值和 24 小时浓度值， $\text{PM}_{2.5}$ 、 PM_{10} 的 24 小时值浓度值均达到《环境空气质量标准》（GB3095-2012）中二级标准要求。区域环境空气质量超过《环境空气质量标准》（GB3095-2012）中二级标准限值的污染物为 NO_2 、 PM_{10} 、 O_3 、 $\text{PM}_{2.5}$ 。项目所在区域属于不达标区。根据《郑州航空港经济综合实验区 2020-2021 年秋冬季大气污染综合治理攻坚行动方案》，在全面贯彻打赢蓝天保卫战三年行动计划结构调整任务的基础上，做好重点工作，实现环境空气质量持续改善。

影响分析：

(1) 根据类比分析，风亭排放异味在下风向 15m 范围内影响较大，15~30m 范围内可感觉到异味影响，30~50m 范围影响很小，50m 以远处已无影响。本次工程设计排风口距敏感建筑均能满足 15m 以上距离的要求。

(2) 对周围涉及敏感目标的风亭区建议优化设计，并加强周边绿化等消除异味的措施。

(3) 工程运营后，可替代部分地面交通运输，从而间接地减少了机动车尾气的排放，对改善地铁沿线乃至整个大气环境质量起到积极的作用。

17.7 固体废物环境影响评价结论

本项目工程施工期固体废弃物可得到合理处置；运营期产生的固体废物较少，生活垃圾由专门的人员进行打扫和收集后，交由当地的环卫部门统一处理。运行期间产生的废弃零部件，经收集后外卖综合利用，实现资源的二次利用。产生的废蓄电池、废油、隔油池含油污泥等属于危险废物，定期交由具有相应资质的单位处理。因此，本工程运营期产生的固体废物经妥善处置后，对周围环境影响不大。

17.8 地下水环境影响评价结论

(1) 车辆段场地地下水类型主要为第四系松散堆积物孔隙水。地下水埋深 7.60~25.80m，水位标高 119.35~121.67m，主要赋存于③41、③22C 及以下的砂层和粉土层中，上更新统粉质黏土为相对隔水层。

(2) pH、氨氮、硝酸盐、亚硝酸盐、挥发性酚类、氰化物、砷、汞、铬(六价)、总硬度、铅、氟、镉、铁、溶解性总固体、硫酸盐、氯化物等均符合《地下水质量标准》(GB/T14848-2017) III 类标准。

(3) 本工程施工期、运营期各类生产废水和生活污水通过收集处理后达标排放，不排入地下水含水层。各类污水处理设施通过采取相应的防水防渗措施，可以保持场地周边地下水中各项指标稳定，基本能维持水质现状，不会造成地下水污染。危险品和各类固废得到合理暂存和处置，对区域地下水影响较小。

(4) 确切落实各项地下水分区防渗等环境保护措施，以保障工程施工运营全过程中地下水环境不受到破坏。

17.9 土壤环境影响评价结论

(1) 车辆段场地内监测点各项指标均能达到《土壤环境质量 建设用地土壤污染风险管控标准（试行）》（GB 36600-2018）第二类用地风险筛选值标准，场地土壤环境质量状况良好。

(2) 本项目土壤环境影响类型为“污染影响型”，污染物影响途径主要为运营期车辆段场地污染物以垂直入渗方式进入土壤环境。车辆段污水处理站、危险品库等均按照相关设计要求进行防渗处理，项目对土壤环境影响程度较小。

(3) 结合地下水章节对车辆段进行分区防渗。加强车辆段管理，建立定期巡查制度并设置专人进行巡查，以便及时发现突发环境事故，减少因管理不当造成的环境污染。

17.10 施工期环境影响评价结论

本工程施工期的环境影响主要表现在噪声、振动、生态景观、大气、水、固体废物及其他社会影响等方面。

施工期除应严格执行噪声、振动、大气及水等环境保护与污染防治法律法规外，还应严格执行相关市容管理、文明施工管理若干意见、建筑垃圾和工程渣土处置管理、扬尘污染防治管理等有关建筑施工环境管理的法规条例，并将本次评价所提出的各项建议和措施落实到施工的各个环节，施工期的环境污染能够得到有效的控制。

17.11 公众参与调查结论


本次公众参与公开公正的原则，公众参与的形式主要有两次网络公示、公众参与问卷调查、张贴公告等形式广泛征求了公众意见和建议。到目前暂没有收到任何反馈意见。

建设单位认为：本工程通过多种方式进行了公众参与，并了解了广大公众的意见。建设单位表示在工程建设，将文明施工作为合同的必要条件写入施工合同中，要求施工单位加强文明施工，加强施工人员的环保意识，加强环境管理，最大限度地减少对周围环境的影响。在运营过程中加强污染物的防治措施，加强环境管理的、污染物做到稳定达标排放，避免干扰居民正常生活。

17.12 评价结论

本工程线路符合《郑州市城市总体规划（2010-2020）》、《郑州航空港经济综合实验区总体规划（2014-2040年）》和《中原城市群城际轨道交通线网规划》等相关规划。区间线路无法避让饮用水水源保护区，采取无害化穿越方式，即采用盾构方式下穿饮用水水源保护区，符合生态环境部环规财[2018]86号文。采取本报告提出的减振、降噪等污染防治措施、生态保护措施、以及环境风险防范措施，其环境的负面影响可以得到有效控制和减缓。因此，从环境保护角度分析，本工程建设是可行的。

批前公示稿，仅供参考



睿智进取 激情坚韧
海纳百川 稳健成长

批前公示稿，仅供参考

江苏环保产业技术研究院股份公司

地址：南京市建邺区凤凰文化广场 A 座

电话：025-85699000 传真：025-85699111

邮箱：jsaeit@163.com 网址：www.jsaeit.com