

# 信阳市红色大别一号旅游公路发展规划

## （2023—2030年）

二〇二三年十二月

# 目 录

前 言 .....	1
一、发展环境 .....	2
(一) 发展基础 .....	2
(二) 存在问题 .....	7
二、形势要求 .....	8
三、总体思路 .....	10
(一) 指导思想 .....	10
(二) 基本原则 .....	11
(三) 发展目标 .....	12
四、重点任务 .....	12
(一) 构建旅游公路网络 .....	12
(二) 全面提升路域环境 .....	18
(三) 完善旅游服务设施 .....	18
(四) 推进旅游智慧发展 .....	22
(五) 增强安全应急能力 .....	23
(六) 打造精品旅游公路 .....	24
(七) 突出县区旅游特色 .....	28
五、近期实施安排 .....	35
(一) 实施安排原则 .....	35
(二) 近期实施项目 .....	35

六、保障措施 .....	37
(一) 强化组织领导 .....	37
(二) 加快项目实施 .....	37
(三) 做好要素支撑 .....	37
(四) 加大宣传推广 .....	37
附表 .....	39
附图 .....	57

## 前 言

旅游公路是以公路为载体，连接自然景观、旅游景点、特色村落、文化遗址等的一种带状廊道，包括道路及两侧一定范围内所有景观要素、资源要素和服务要素的总和。这些路段能更直接地带动沿线景点开发、乡村建设、遗址开发和生态环境保护，具有非常显著的经济效益和社会效益。

信阳市位于大别山北麓、淮河上游，地处鄂豫皖三省交界，是我国南北地理、气候过渡带和豫楚文化融合区。为科学指导信阳市旅游公路建设和实施，促进大别山区域交通运输与文化旅游深度融合，根据《河南省旅游公路网规划（2022—2030年）》《河南省政府关于加快推进旅游公路建设的实施意见》，结合信阳实际，特编制本规划。

规划范围为信阳市域，包括3区（浉河区、平桥区、羊山新区）、8县（罗山县、潢川县、息县、淮滨县、光山县、商城县、新县、固始县），总面积1.89万平方千米。规划期限为2023—2030年，近期2023—2025年，远期2026—2030年。

## 一、发展环境

### (一) 发展基础

#### 1. 文化旅游产业快速发展

**旅游资源丰富多样。**自然资源富集，大别山横亘信阳全境，淮河流经信阳 360 余公里，拥有四大避暑胜地之一鸡公山、国家地质公园金刚台、中原第一湖南湾湖、“千里淮河第一坝”出山店水库；茶园占地面积广，拥有万亩茶园文新茶村；地热温泉旅游资源众多，拥有温泉疗养胜地汤泉池风景区。红色资源厚重，信阳是著名的“黄麻起义”策源地，鄂豫皖苏区首府所在地，中国工农红军第四方面军、红二十五军、红二十八军的创建地，红二十五军长征的策源地和出发地，抗日战争时期新四军的根据地，刘邓大军千里跃进大别山的落脚地，现遗存的革命纪念地和革命历史遗址达 479 处。人文资源浓厚，裴李岗文化、仰韶文化、屈家岭文化、龙山文化等史前文化先后汇集于此；以中原文化为核心，楚文化和吴越文化融为一体，形成“豫风楚韵”；是华夏文明最早发祥地之一，2000 多年的深厚历史，孕育了丰富的根亲文化积淀；拥有信阳民歌、罗山皮影戏、光山花鼓戏、信阳毛尖传统采制技艺等国家级非物质文化遗产 4 项，周河乡西河村大湾、浉河区董家河镇三角山村、平桥区明港镇新集村等 34 个国家级传统村落。

**旅游产业蓬勃发展。**示范建设初见成效，新县、浉河区成功创建国家全域旅游示范区，罗山县、光山县入选首批省级全域旅

游示范区创建单位，鸡公山创成国家 5A 级旅游景区。红色旅游扬帆起航，新县鄂豫皖苏区革命烈士陵园、新县首府路和航空路革命旧址、新县将军故里等 8 个景区纳入全国红色旅游经典景区名录，连续举办两届“信阳市红色故事演讲大赛”，传承和弘扬大别山红色精神，信阳红色旅游发展入选全国“红色旅游发展典型案例”名单。“旅游+”引领健康、旅居、体育等新业态蓬勃发展，自驾游、露营游等旅游新业态趁势而起、井喷发展，大别山露营公园成功创建全国首批 4C 级自驾车旅居车营地，“悬崖酒店”等成为网红民宿，商城里罗城村开启乡村休闲旅居新模式，省级研学旅游示范基地达到 4 个、省级中医药健康旅游示范区（示范基地）达到 2 个。信阳市品牌影响力不断提升，“山水信阳·休闲茶都”品牌越叫越响，鸡公山、南湾湖、郝堂、西河湾等城市名片越擦越亮，信阳菜在历史传承中发扬光大，成功创建“河南传统餐饮历史文化名城”“河南茶筵之乡”。

**旅游宣传推广出彩。**成功举办 31 届茶文化节，通过秀茶艺、品毛尖、赏歌舞、听讲堂、话茶事等形式，宣传推广茶文化，使茶文化融入城市建设、融入市民生活。成功举办 11 届中原（固始）根亲文化节，传承“根”基因、弘扬“根”文化，与海内外亲人乐享大别长淮之旅，畅叙千年根脉之情。强化新媒体合作，创新举办旅游活动和赛事，承办首届全球文旅创作者大会，举办“抖来信阳”抖音挑战赛、信阳旅游精品线路设计大赛等活动。“全球文旅创作者大会”入选 2020 年文旅部 16 个全国国内旅游宣传推

广典型案例名单。由新华社民族工程办公室、河南省文化和旅游厅、信阳市人民政府共同主办的“2021 大别山再出发·走进大别山学党史系列主题活动”（百名网红颂百年），持续提升话题量和影响力。

## 2. 旅游交通网络日趋完善

**铁路主骨架基本形成。**全市铁路运营里程 542.7 公里，其中高速铁路运营里程 82.2 公里，京广高速铁路贯穿南北，京港台高速铁路和南信合高速铁路加快建设，“两纵一横”普速铁路网覆盖广泛，助推信阳生态、文旅等资源开发。

**航空网络逐步完善。**明港机场已开通航线 19 条，通达国内 21 个城市，潢川机场项目纳入国家《“十四五”民用航空发展规划》，项目立项申请即将上报国家，成为信阳及豫南地区经济建设的助推器。规划商城、新县、固始、罗山 4 个通用机场，重点发展空中游览、短途运输、农林植保等产业。

**公路网络持续优化。**高速公路加快建设，现有 7 条高速公路，京港澳高速联结首都，大广高速纵贯南北，沪陕高速、淮内高速横穿东西，安罗高速公路上蔡至罗山段、许信高速公路信阳段、阳新高速公路固始段建成通车，在建高速公路项目 7 个，初步形成“五纵三横一环”高速公路网。普通干线公路城乡全覆盖，现有 G107、G230 等 6 条国道，S205、S338 等 21 条省道，规划新增 G632，实现“县县通国道、乡乡有干线”。农村公路带动乡村旅游，加快推进“四好农村路”示范县和全域旅游示范区建设，推动“公

路+旅游”“公路+产业”融合发展，全市 20 户以上自然村全部通硬化路，基本串联全部景区，潢川县成功创建国家级“四好农村路”示范县，光山县、淮滨县成功创建省级“四好农村路”示范县，新县入选交通运输部第三批城乡交通运输一体化示范创建县。

**内河水运加速建设。**淮河闫河口至省界（三河尖）126 公里四级航道已通航，信阳港已建成淮滨、固始 2 个港区，共 19 个泊位，岸线长度共 1361 米，规划布局临港经济区（产业园），闫河口作业区 10 个泊位已建成，即将投运，淮河新区作业区 8 个泊位正在建设中，初步形成信阳东向出海运输通道。

### **3. 旅游公路建设成效显著**

**景区连通水平不断提高。**从通景公路建设情况来看，信阳市位于城市建成区外的 68 个 A 级景区中，与普通国省道的距离均在 12 公里范围内，可实现 20 分钟上普通国省道。其中，33 个（49%）与普通国省道直连，35 个（51%）通过农村公路与普通国省道连接；33 个（49%）通过二级及以上公路衔接，17 个（25%）通过三级公路衔接，18 个（26%）通过四级公路衔接。除个别景区，如绿康源风景区、黄国故城，连接道路等级较低外，其他大部分景区连接道路情况较好。

**旅游公路建设亮点纷呈。**规划建设 12 条超 200 公里交旅融合示范路，打造罗山县初心路、浉河区茶源绿道、信阳一号旅游风景道等 10 条最美旅游公路。创新打造罗山县初心路，串联何家冲、九里落雁湖、灵山、董寨等景区，带动沿线民宿、酒店



113家，培育铁铺明珠等旅游商品开发企业58家，推广罗山皮影等地方特色旅游商品168种。浉河区茶源绿道有机串联区内70%的茶山、茶园、景区、景点，坚持“路景村业”一体推进，沿途打造11个示范引领村、229个生态宜居村，形成总面积达557平方公里的乡村振兴示范区，获评首届公路助力乡村振兴创新实践“十佳案例”，是河南省唯一获此殊荣的案例。信阳一号旅游风景道建设驶入“快车道”，突出G107沿线景观风貌及道路风貌，加快实现“一镇一样版、一村一特色”。此外，沿大别山高速公路自设计之初即编制了交旅融合策划方案，高标准推进南湾、汤泉池等4个开放式服务区建设，打造高速公路交旅融合新标杆。

**旅游服务设施逐步完善。**信阳市资源条件各异，根据实际情况，建设了一批游客驿站、观景台、营地、绿道等旅游服务设施。公路沿线已建新县香山湖环湖公路驿站、新县西河旅游驿站、罗山县初心路白云驿站等游客驿站，主要提供停车、休憩、如厕等功能，部分具备休闲娱乐等功能。在新县香山湖等部分景观条件较好的地段设有观景台，主要提供停车、观景等功能。在生态环境优美，地势开阔平坦的区域设有房车营地，主要提供自驾车宿营、帐篷宿营、户外运动、娱乐活动等服务。其中新县大别山露营公园、潢川五色蚌亲子露营地、鸡公山袋鼠营地、浉河何家寨露营地共4家露营地入选河南首批露营地推荐名单。在罗山县初心路施划红黄蓝公路标线，成为“彩虹公路”网红打卡地，并修建16公里骑行道、7公里步行道。浉河区茶源绿道全线设绿道，同

时建设四条茶山自行车道。

## **（二）存在问题**

信阳市旅游公路建设虽然已经取得了显著成绩，但从服务旅游、引领和带动旅游产业发展的角度来看，现有公路网络尚不能适应和满足未来旅游业高质量发展的需求，主要存在以下几个方面问题：

**一是对外大通道尚未完全贯通。**目前信阳市至省内主要城市及省外主要城市群的高速公路通道基本畅通，但高速公路网东西向对外运输通道不够完善，尤其是沿大别山旅游资源富集区对外通道尚未完全打通；南北向对外运输通道辐射能力不足，信阳市区、商城县缺少纵向运输通道，无法辐射周边城市群，迫切需要加快对外通道的建设。

**二是部分通景公路等级偏低。**信阳市位于城市建成区外的大部分 A 级景区均有普通公路连通，且有四分之一的景区可直接与国省道相连，景区连通问题基本解决。但部分连通景区的公路技术等级偏低，如 3A 级景区绿康源风景区、黄国故城文化旅游区连接道路等级为四级，需要加强对低等级公路的提级改造，提高行车的便捷性和舒适性。

**三是旅游交通服务设施不足或功能不完善。**虽然目前罗山县初心路、浉河区茶源绿道等旅游公路沿线已建部分游客驿站、绿道、观景台、营地等服务设施，但整体来看数量仍然不够，标识系统不完善，信息化设施不足，旅游公路的观光、体验、休憩、

娱乐、旅游信息和特色产品售卖等功能不健全，无法满足全域旅游时代游客的高品质、多样化、个性化服务需求。

**四是路域景观环境有待提升。**目前大部分道路，尤其是临水临山段道路两侧景观绿化较好，但仍存在部分穿村、郊野等路段绿化形式单一的问题，模板化地将几种绿化模式进行组合、拼凑，景观呆板单调，缺乏主题化打造，没有展现出沿线地域自然景观与人文景观的风光风貌，无法成为旅游核心吸引物。

## **二、形势要求**

### **（一）服务国家重大战略，要求发挥交旅融合带动作用、推动旅游公路高质量发展**

抢抓“一带一路”、中部地区崛起、大别山革命老区振兴、淮河生态经济带发展等战略发展机遇，发挥政策叠加支持作用。要求充分发挥交通开路先锋作用，要依托大别山和淮河的红色、生态和乡村资源优势，继续发挥好交通运输对旅游业发展的基础性支撑作用，特别是加快推动交通运输与文化旅游融合发展，以旅游公路为重要载体，提升公路支撑全域旅游发展的能力，优化旅游公路服务品质与体验，为打造“两个更好”示范区和美好生活目的地提供有力支撑。

### **（二）加快建设交通强省、文化强省，要求构建畅游信阳旅游公路系统**

省第十一次党代会做出加快建设交通强省、文化强省的重要部署，随后省政府相继印发《河南省旅游公路网规划（2022—2030

年)》《关于加快推进旅游公路建设的实施意见》，在全省规划布局 16600 公里旅游公路，重点塑造“黄河古都”“太行天路”“生态伏牛”“红色大别”四大一号旅游公路品牌。这就要求在铁路等运输方式的基础上，加快构建以高速公路为骨架、国省干线为主体、旅游风景道为特色、通景公路为网络的高品质旅游公路系统，提升旅游公路的通达性、便捷性和服务品质，加快推进交通旅游融合发展，全力推动我省由交通大省、文化大省向交通强省、文化强省转变。

### **(三) 旅游消费模式的转变，要求完善旅游公路服务设施、优化旅游体验**

随着消费升级步伐加快，旅游休闲已成为国民日常生活中的重要组成部分。传统观光旅游模式加速消退，休闲度假旅游、主题品质旅游、专项定制旅游等市场快速发展。游客更注重品质游、小众游，这对旅游交通基础设施提出了更高的要求。这要求从旅游公路服务设施、旅游交通信息化、旅游交通安全保障等方面，全面提升旅游公路的供给能力和服务水平。具体而言，要求健全旅游公路旅游服务功能，结合地方特色，设置旅游公路游客驿站、观景台、营地；升级旅游信息服务系统、标识引导系统，建立人本、温馨、周到的服务体系。

### **(四) 打造大别山北麓全域旅游示范区，要求推出具有信阳特色的公路旅游产品**

信阳市红色历史遗迹云集，自然风光秀丽，文化旅游资源得

得天独厚。2021年9月，信阳市第六次党代会确定了信阳建设全国著名的红色旅游目的地、大别山北麓全域旅游示范区和中部地区短期休闲度假目的地的重点任务，10月市政府五次全会提出实施交旅融合战略，11月出台《信阳市交通运输与旅游融合发展三年行动计划（2022—2024年）》，提出优化快进慢游旅游网络，完善交通设施旅游服务功能，提升交通旅游服务品质，增强交通旅游产品供给。这要求充分挖掘信阳特色旅游资源，凸显茶文化、红色文化、根亲文化等多元文化内涵，打造独具特色、底蕴丰富、服务完善、品质优良的旅游风景道，形成具有区域影响力的精品公路旅游产品。

### 三、总体思路

#### （一）指导思想

以习近平新时代中国特色社会主义思想为指导，全面贯彻党的二十大精神，认真落实习近平总书记视察河南深入信阳作出的重要指示，以“两个更好”为统领，服务支撑信阳“1335”工作布局，聚焦文旅文创融合、乡村振兴等重大战略，以大别山北麓全域旅游示范区创建为契机，以交通旅游融合发展为主线，构建结构合理、设施完善、安全便捷、智慧绿色、特色鲜明的信阳市红色大别一号旅游公路体系，形成覆盖全市的“快旅慢游深体验”旅游公路网，实现公路交通与旅游、生态、文化融合发展，为建设全国知名的红色文化传承区、国内领先的交旅文创融合发展示范区、大别山北麓全域旅游示范区和全国重要的康养旅居目的地提供

强有力的交通支撑。

## （二）基本原则

**1. 统筹全域，协调发展。**统筹考虑全市旅游资源分布和开发需求，充分利用现状各层次公路网络资源，打造“快进慢游”旅游公路网。强化与水路、铁路、航空及其他交通运输方式的协调发展，促进各种运输方式之间的高效衔接、有机协同。

**2. 因地制宜，突出特色。**突出信阳地域特色，展示山水文化、红色文化、茶文化、根亲文化、古村文化等地方文化，根据资源点通达的便捷性和游客“快进慢游”需求，打造串联不同资源点的特色主题线路，并塑造沿线主题景观风貌，强化视觉感受、行车体验、休闲游憩等功能。

**3. 激活区域，形成带动。**以线带面，促进旅游公路沿线建设特色小镇及美丽乡村。结合乡镇、村庄打造特色游客驿站，植入游客接待、购物、农家乐、民宿等衍生服务，激活旅游公路沿线多种类空间，形成以旅游公路为依托的乡村振兴建设新模式。

**4. 绿色环保，生态优先。**坚持绿色环保理念，强调公路基础设施的合理布局，坚持最大限度的保护、最小程度的破坏、最强力度的恢复，顺应自然、融入自然，把旅游交通融入生态网络体系，实现旅游公路与山水共美、生态环保与旅游交通发展共行。

**5. 统一规划，分步实施。**运用系统思维做好全域旅游公路规划设计，统筹考虑建设要求，分阶段明确发展目标、重点任务，依据财政承受能力和市场开发潜力，按轻重缓急安排项目建设，

分地域、分路段规划建设，有序实施建设旅游公路。

### **（三）发展目标**

到 2025 年，打造“1121 示范工程”，基本形成“一带一廊”旅游公路主骨架，基本实现全市 5A 级景区高速公路全覆盖、4A 级以上景区二级公路全覆盖，有力支撑建设全国知名的红色文化传承区、国内领先的文旅文创融合发展示范区、大别山北麓全域旅游示范区和全国重要的康养旅居目的地。

“1121 示范工程”，即每个县（区）建成 1 个以上全省知名的游客驿站、推出 1 条以上全国知名的“公路旅游”特色路，全市创建 2 个以上省级旅游公路示范县，构筑 1000 公里以上“通景、链景、融景”的旅游公路网。

到 2030 年，全面建成结构合理、设施完善、安全便捷、智慧绿色、特色鲜明的旅游公路体系，旅游公路总里程突破 2000 公里，基本实现县县有环线，力争实现“城景通、景景通、路景通”，旅游公路服务功能更加完善，便利化水平明显提升，为文旅融合高质量发展提供强有力的公路支撑。

## **四、重点任务**

### **（一）构建旅游公路网络**

统筹考虑全市位于城市建成区外的 68 个 A 级景区、34 个国家级重要非 A 景点和 38 个其他景点，以景定线、以线串景、连点成线，在省规划旅游公路基础上，重点考虑构建沿淮旅游廊道，形成市域及县域旅游公路环线，进一步扩大区域旅游资源覆盖面，

提升路网总体效能，形成内外一体、覆盖广泛、结构合理的高品质旅游公路网。

全市旅游公路网分为主线、支线、联络线三个层次。主线服务信阳市与全省及外省主要旅游城市的快速联系，由高速公路组成，承担“快进”功能；支线快速连通主要县（区）以及重要景区（点），由普通干线公路和农村公路组成，承担“集散”功能；联络线主要服务景区（点）与支线的便捷联系，由普通干线公路和农村公路组成，承担“慢游”功能。全力构建“主线贯通、支线串联、联络线补充”的旅游公路网，形成“一带一廊”旅游公路总体布局结构，“一带”主要由沿大别山高速、许信高速、阳新高速、G107、S338、S210等及部分农村公路组成，形成沿大别山旅游公路带；“一廊”主要由沿淮高速、G328、S210、S224等及部分农村公路组成，形成沿淮河旅游公路廊道。旅游公路网总规模约2855公里，其中主线约650公里、支线约890公里、联络线约1315公里。

**1. 加快建设3条旅游公路主线。**规划主线主要利用沿大别山高速、沿淮高速、沪陕高速、许信高速等高速公路路段串联组成，快速通达大别山、淮河主要景区集聚区及周边城市，总里程约650公里。旅游公路主线打通景区集聚区间，以及其与驻马店、南阳、安徽六安、湖北随州等相邻城市的交通联系，是外地游客快速进出信阳的主要运输通道，可强化信阳旅游公路辐射影响力。

**2. 加快建设5条旅游公路支线。**规划支线主要利用G107、



G230、S210、S224、S338 等路段串联组成，连通鸡公山、何家冲、鄂豫皖苏区、大苏山、金刚台猫耳峰、西九华山、濮公山等重要旅游景区（点），总里程约 890 公里，其中普通干线公路约 550 公里、农村公路约 340 公里。旅游公路支线打通市内东西向旅游通道，强化旅游景区（点）间以及其与旅游公路主线的便捷直连，提高旅游景区（点）快速进入和集散能力。

**3. 加快建设 40 条旅游公路联络线。**规划联络线主要利用 G220、G312、S205、S217、S337 等路段串联组成，连通龙熙谷、子路文化小镇、黄国故城、石鼓山、安山森林公园、走读淮河文化园等旅游景区（点），总里程约 1315 公里，其中普通干线公路约 705 公里、农村公路约 610 公里。旅游公路联络线直接连通小区域范围内具有观赏价值的旅游景区（点），集聚小范围旅游吸引力，并与旅游公路主线、支线形成区域小环线。

**专栏 1 旅游公路线网布局**

**1.3 条旅游公路主线**

“主 1”：起于许信高速信阳交界处，止于沿大别山高速与阳新高速交叉处，由许信高速、沿大别山高速、信随高速、京港澳高速、安罗高速和大广高速组成，串联沿大别山景区集聚区，连通驻马店市、湖北随州市、孝感市和黄冈市，总里程约 295 公里。

“主 2”：起于沪陕高速信阳交界处，止于固始至豫皖界高速交界处，由沪陕高速、沿淮高速和固始至豫皖界高速组成，串联沿淮河景区集聚区，连通南阳市与安徽六安市，总里程约 220 公里。

“主 3”：起于阳新高速与固始至豫皖界高速交叉处，止于阳新高速信阳交界处，由阳新高速和沪陕高速组成，南北向连通沿大别山高速和沿淮高速，连通湖北麻城市 and 安徽六安市，总里程约 135 公里。

**2.5 条旅游公路支线**

“支 1”：起于平桥区 S333 信阳交界处，止于沪陕高速与固始县 X012 交叉处，由 G107、G230、S203、S204、S205、S224、S337、S338 等普通干线公路及部分农村公路组成，串联淝河区四望山、文新茶村、鸡公山风景区、何家冲纪念园、大别山红廉文化园、许世友将军故里、西九华山等景区，总里程约 500 公里。

## 专栏1 旅游公路线网布局

“支2”：为沿淮河旅游公路，起于平桥区X007与S333交叉处，止于固始县三河尖镇袁岗C004信阳交界处，由G328、S210、S224、S226、S333、S336等普通干线公路及部分农村公路组成，连通“主1”和“主3”，总里程约245公里。

“支3”：起于浉河区吴家店镇Y027与X008交叉处，沿X008绕出山店水库形成半环，止于S338与X008交叉处，总里程约25公里。

“支4”：起于浉河区X004与S337交叉处，沿X004向北串联郝堂，并延伸至平桥区X004与X029交叉处，总里程约20公里。

“支5”：起于新县S210与S338交叉处，止于光山县G106与S338交叉处，由G106、S210、S536等普通干线公路及部分农村公路组成，串联大苏山国家森林公园、文殊乡花山村周洼组、王大湾会议会址、桦昌生态景区、白雀园镇等景区，总里程约100公里。

### 3.40 条旅游公路联络线

“联1”：起于信阳市平桥区X007与驻马店市确山县Y035交叉处，沿X007向北连接驻马店市旅游公路，总里程约1公里。

“联2”：起于平桥区明鸡高速出山湖互通出口，止于浉河区G107与G312交叉处，由G107、X007、Y004等组成，串联出山店水库与龙熙谷，连通“主1”与“联3”，总里程约40公里。

“联3”：起于浉河区G107与S337交叉处，止于平桥区S333与X006交叉处，由G107、S213、S335、X006等组成，连通“支2”与“联6”，总里程约60公里。

“联4”：起于浉河区董集镇睡仙桥村，止于游河乡，由X012、C299、C310组成，为两湖路网纵一路、纵二路、横一路、横三路，连通南湾水库与出山店水库，总里程约40公里。

“联5”：起于浉河区S337与X007交叉处，止于浉河区S338与X011交叉处，由S337、X011组成，连通浉河区四望山与“联6”“支1”，形成环线，总里程约35公里。

“联6”：起于五曲峡森林公园，止于浉河区S213与S338交叉处，由G107、S213、S337、X007组成，绕南湾湖与“支1”形成环线，总里程约60公里。

“联7”：起于浉河区S213与X005交叉处，沿浉河区X005向东止于G107，连接“联6”与“支1”，总里程约10公里。

“联8”：起于罗山县S224与S337交叉处至皇城山至高乐高陶瓷文化创意产业园，向北沿罗山县X001连接沿淮旅游路，向东至子路文化小镇最后止于罗山县S338与X010交叉处，由G312、S224、S540、X001、X004、X006、X010、Y038组成，与“支1”形成环线，总里程约94公里。

“联9”：起于S224与罗山县灵山镇Y041交叉处，沿灵山镇Y041、Y050和彭新镇Y050，至罗山县彭新镇X010与Y050交叉处，连接“联8”与“支1”，总里程约10公里。

“联10”：起于新县S217与S338交叉处，止于新县南向店乡S210与Y053交叉处，由S217、X004、X008、Y059等组成，串联神山岭景区、马畝镇代洼村杨柳湾组，与“支1”“支5”形成环线，总里程约35公里。

“联11”：起于息县龙湖街道X003与Y008交叉处，止于息县G106与X003

## 专栏1 旅游公路线网布局

交叉处，与“支2”形成环线，由G230、G106、S334等组成，串联张庄村、路口乡弯柳树村、息县“五七”干校旧址、古赖国文化园等，总里程约105公里。

“联12”：起于息县谯楼街道S226与Y073交叉处，沿Y073向南连接到庞湾景区，总里程约5公里。

“联13”：起于息县龙湖街道S217与VC88交叉处，由息县淮河休闲旅游度假区北岸道路VC88、南岸道路VC89、S217与“支2”形成环线，总里程约20公里。

“联14”：起于息县淮河大桥C592与息县淮河休闲旅游度假区南岸道路VC89交叉处，向西逆时针形成半环，沿八里岔乡Y020至G230，向南沿G230至S226，沿S226至与八里岔乡Y020交叉处，向北沿Y020至“联13”，向东沿S226连接关店乡围堤公路VC92，由S217、Y020、C536等组成，总里程约75公里。

“联15”：起于息县G230与S217交叉处，止于黄国故城，由G230、G312、S217、S226等组成，串联濮公山、黄淮大丰收乡村世界、黄国故城，向北连通“支2”，总里程约55公里。

“联16”：起于光山县G230与S210交叉处，向东北沿S337、紫水街道Y071、G312等延伸至“联15”，向南止于光山县泼陂河镇Y025与Y029交叉处，连接“支5”，向北沿S210、G230止于“联15”G312交叉处，串联龙山湖、槐店乡陈洼村，总里程约70公里。

“联17”：起于光山县文殊乡X006与Y072交叉处，沿顺时针方向止于S210与“联16”交叉处，由S210、X003、X006等组成，串联弦山街道同心村、猪山圈、东岳民俗文化村等，与“联16”形成环线，并连接“支5”，总里程约27公里。

“联18”：起于光山县X008与S210交叉处，沿X008、X003、曾塆C838至九架岭生态旅游景区，连通“支5”与九架岭生态旅游景区，总里程约8公里。

“联19”：起于光山县X002与“联22”S205交叉处，沿X002向北至万湾村，止于“支5”晏河乡Y043，总里程约6公里。

“联20”：起于光山县砖桥镇桂湾Y018与CG70的交叉处，沿Y018与Y019至“支5”光山县X007，连通“联22”与“支5”，总里程约4公里。

“联21”：起于“支5”光山县砖桥镇Y007与Y009交叉处，沿Y007向东北方向至桦昌生态景区，总里程约1公里。

“联22”：起于新县大庆至广州高速公路与S338交叉处，止于新县S338与X019交叉处，由G230、S205、X008、Y003等组成，串联金兰体育小镇、奇龙岭、杜洼村、钟鼓楼亲子乐园、泼陂河镇何尔冲村、黄涂村、龚冲村、凉亭乡梁冲村、丁李湾，打通多处景点与“主1”“支1”的通道，总里程约85公里。

“联23”：起于武占岭，止于新县S205与X021交叉处，由S205、Y037、武咀C353组成，连通“支1”与武占岭、陡山河乡白沙关村，总里程约17公里。

“联24”：起于新县新集镇兰河桥G230与CD96交叉处，向南沿G230止于X022，连通“联22”与“支1”，总里程约12公里。

“联25”：起于新县周河乡S537与Y047交叉处，沿S537至毛铺大湾止于S338，连通“支1”，总里程约15公里。

“联26”：起于新县泗店乡S205与X023交叉处，沿S205向北止于新集镇X023，连通“联28”与“支1”，总里程约9公里。

## 专栏1 旅游公路线网布局

“联 27”：起于新县 G230 与 S205 交叉处，沿 G230 止于信阳交界处，连通“支 1”，连通市外通道，总里程约 3 公里。

“联 28”：起于新县箭厂河 G230 与 CA48 交叉处，止于新县 S205 与 X023 交叉处，由 S205、X023、Y018、Y048、CA48、CA62 组成，串联新县箭厂河、郑维山将军故里、绿康源景区，东西向连通“支 1”，总里程约 20 公里。

“联 29”：起于商城县 S205 与 S214 交叉处，向西沿 S205 止于光山县凉亭乡 Y109，向南沿 S214、S337、X106 止于 S338 与商城县 X106 交叉处，向北沿 S214、潢川县 X006 延伸，连通白雀园镇、思乡谷景区、洪山寨景区与“支 1”“支 5”，总里程约 73 公里。

“联 30”：起于商城县余集镇 S338 与 Y027 交叉处，沿 Y027、C586 止于余集镇迎水村余老湾，连通余集镇迎水村余老湾与“支 1”，总里程约 1 公里。

“联 31”：起于新县 G106 与 S338 交叉处，沿 G106 与 C561 止于沙窝镇朴树店村宋冲，连通沙窝镇朴树店村宋冲与“支 1”，总里程约 12 公里。

“联 32”：起于固始县 G220 与 X008 交叉处，沿 G220 止于信阳边界处，与“联 33”共同连通“支 2”与固始至豫皖界高速公路，连通走读淮河文化园、洪河湾景区对外旅游通道，总里程约 40 公里。

“联 33”：起于黄湖农场，止于固始至豫皖界高速公路与固始县 S203 交叉处，由 G312、S203、S336、X004、Y101 等组成，串联黄湖农场、八里堰农业休闲观光园区、安山森林公园，总里程约 110 公里。

“联 34”：起于商城县 S226 与 G220 交叉处，止于 S205 与 S214 交叉处，由 S226、S205、X012 组成，连通顾畈村、思乡谷与“联 29”“联 37”，总里程约 27 公里。

“联 35”：起于沿大别山高速与商城县 S214 交叉处，止于 S214、X009 至冯店乡郭店村，连通冯店乡郭店村与“主 1”“支 1”，总里程约 12 公里。

“联 36”：起于商城县 S214 与 X009 交叉处，沿 S214、吴河乡 Y046 至石鼓山景区，止于商城县 S338，连通与“联 35”与“支 1”，总里程约 13 公里。

“联 37”：起于商城县 X002 与 G220 交叉处，沿 G220 向北止于商城县 X013，串联韩冲茶园、紫云山村、灌河生态文化园、田湾村、祝家庄生态园、鄢岗镇，总里程约 25 公里。

“联 38”：起于商城县 G220 与 S338 交叉处，止于黄柏山景区，由 G220、S214 组成，连通长竹园乡汪冲村、黄柏山景区与“支 1”，总里程约 38 公里。

“联 39”：起于固始县 S204 与 S337 交叉处，止于商城县 X013 与 G220 交叉处，由 S204、S337、商城县 X003、商城县 X013 组成，连通观音山景区、大别山陶艺文化产业园、“主 3”与“支 1”，总里程约 27 公里。

“联 40”：起于固始县 X012 与 X014 交叉处，至固始县陈淋子镇 X012 与 Y016 交叉处，向南止于红花村石门口，向东沿 X014 止于信阳边界，由 X012、X014、Y016 等组成，连接西九华山，连通安徽省黄寨，与安徽省景区形成联动，总里程约 15 公里。

## （二）全面提升路域环境

对旅游公路进行道路提升、绿化提升、文化提升、照明提升、平交口渠化，对公路两侧可视范围内的环境进行综合整治，打造畅、安、舒、美、生态、多彩的路域环境。

**1. 加强路域环境精细化治理。**建设公路廊道，增加错车道，做到路宅分家、路田分家，保持旅游公路干净、整洁、有序的路域环境。对自然裸露的边坡进行加固提升，可考虑干砌、石笼等护坡形式，贴近自然，凸显特色，体现安全、生态、环保理念。逐步整治普通公路两侧违法建筑，清理马路市场，着力提升路容路貌。

**2. 推进路域环境美化升级。**结合当地特色，优化路侧绿化，优先选取本土树种及植被，合理配置乔、灌、藤、地被类植被，体现当地自然、文化特性，比如可以种植国旗红紫薇、枫树等红色植物来凸显红色文化。结合茶文化、红色文化以及当地民风民俗等，在旅游公路沿线空地、村口路口等设置展现地方特色的景观小品、文化景墙、网红打卡点等，体现特色路段风貌特色，宣传“大别山精神”、绿色茶乡文化等。

## （三）完善旅游服务设施

坚持“使用便捷、布局合理、功能科学”的原则，结合当地旅游资源、社会资源、建设用地条件等因素，对绿道、游客驿站、观景台、营地等服务设施进行统一规划和布局，完善旅游服务功能。

**1. 适度布设旅游绿道。**考虑景区位置聚集性、旅游公路沿线景观资源丰富性、游客骑行步行需求性、旅游绿道与旅游公路

及服务设施等的连通性，根据国家、省市相关规范要求，充分挖掘当地文化景观底蕴，在临河、沿溪、环湖、依山等路段设置步行道、骑行道，完善绿道安全隔离、标志标线等设施。规划布局15条约366公里绿道，形成覆盖主要旅游乡镇和旅游区的绿道“慢游”系统，拓展休闲游憩空间。

**2. 推动“服务区+”发展。**挖掘高速公路沿线历史文化，打造有记忆点的打卡地，利用当地资源发展特色产业，结合“科技+文化”、“真实+虚拟”建设沉浸式体验馆，增设加气站、新能源汽车充电桩等设施，创新打造开放共享、智慧智能、绿色低碳的开放式特色服务区，提供休憩娱乐、农产展销、文化体验、休闲购物等多样化、个性化服务。依托沿大别山高速和安罗高速项目建设，规划布局5个开放式特色服务区，满足慢享生活、心灵度假、文化研学、商务洽谈、团队拓展等客群需求，成为“游客必到、市民常来”的城市客厅。

**3. 优化完善游客驿站。**充分发挥现有公路客运站的旅游集散功能，改造升级站场旅游咨询服务系统、标识引导系统等设施，为游客提供旅游咨询、集散换乘等综合服务。按照因地制宜、集约节约、灵活布设的原则，充分利用现有公路养护站、景区服务中心和路侧富裕用地等，在旅游资源丰富、旅游交通量相对较大、乡村旅游特色明显、交通转换节点附近，积极推进公路客运站、乡镇综合运输服务站和公交场站建设，完善场站与旅游交通的接驳功能，规划建设游客驿站，构建规模功能不同的阶梯式游客驿

站服务模式。规划布局 57 个游客驿站，灵活提供停车、休息、购物、如厕、加油、充电、旅游信息咨询等服务。

**4. 统筹打造观景台。**在旅游公路沿线视野开阔、地形较缓、地质较好、自然风光秀美、地域风貌突出的区域，结合观景效果较好的道路养护站、公路取弃土场、闲置用地等，灵活设置一批类别多样、特色各异的观景平台。根据地方特有风貌、人文特征，设计不同形状、肌理质感、尺度等细节，强化游客对空间氛围的感知，引导景观视线。规划布局 51 个观景台，配置停车区、信息展示区、公共厕所、无障碍通道、护栏、座椅等设施，满足停车观景、驻足休憩等需求。

**5. 积极推动营地建设。**结合旅游公路建设和景区开发，推动可进入性良好、知名度高的景区建设营地，使其成为具备接待、中转、组织等综合性功能的自驾游停驻点。同时，引导营地建设向特色村镇、风景廊道等重要节点延伸布点，逐步形成乡村旅游自驾游精品线路产品和服务体系。营地应有路况良好的道路进出，1 小时车程范围内应有能为露营者提供紧急救助的设施或条件。规划布局 22 个营地，提供车辆停放、供水供电、加油、车辆检修、应急维修、网络等服务，积极植入亲子互动、户外运动、休闲度假等业态，满足游客多样化需求。

## 专栏 2 服务设施布局

### 1. 绿道

共规划 15 条旅游绿道，总里程 366 公里，主要集中在信阳市平桥区、浉河区、罗山县、光山县、息县、淮滨县，其中：

新建 8 条、184 公里，包括 Y035 郝堂循环路旅游绿道、X004 乡村旅游绿道、

## 专栏2 服务设施布局

环湖路旅游公路绿道、G107 一号旅游风景道、羊山新区北湖旅游路绿道、子路问津处步行道、环乌龙港两岸自行车骑行绿道、息县淮河休闲旅游度假区旅游风景廊道。

改建4条、113公里，包括马畷镇代洼村杨柳湾组绿道、同心村黄底下组绿道、大苏山-王大湾会议旧址-白雀园-丁李湾绿道、斛山蔡桥至泼河水库绿道。

在建3条、69公里，包括初心路骑行道、杏山风景区步道、王母观风景区步道。

### 2. 高速服务区

规划新建高速服务区5个，包括安罗高速周党服务区，沿大别山高速盛龙潭服务区、将军县服务区、南湾服务区、汤泉池服务区。

### 3. 游客驿站

规划游客驿站57处，按驿站等级划分，0号驿站1处、一级驿站9处、二级驿站18处、三级驿站29处。按建设性质划分，新建41处、改建9处、现有7处，其中：

新建驿站包括，0号驿站后湾服务区，一级驿站灵山驿站、淮滨县兔子湖公路驿站、苏河镇驿站、金刚台（西河）驿站、陈淋子镇驿站、白雀园驿站、楼畷驿站、星宿川驿站、金湾洲生态旅游体验园驿站，二级驿站子路问津处驿站、石山口湖驿站、王沟水库道人石驿站、丁李湾驿站、四望山驿站、椿树店驿站、桃园驿站、黄龙寺驿站、桃花寨驿站、中渡店驿站、张庄豫东南地委遗址，三级驿站头顶石驿站、铁铺驿站、平天畷驿站、檀岗驿站、平昌关驿站、郭家河驿站、箭厂河驿站、文殊乡驿站、余集镇驿站、田铺乡高田铺村驿站、小河湾驿站、段集公路驿站、郭窑驿站、李集驿站、韩冲驿站、庞湾驿站、张庄驿站、弯柳树驿站、魏寨驿站、风景驿站。

改建驿站包括，二级驿站河湾问茶驿站、睡仙桥驿站、邢集驿站、汤泉池驿站、西河驿站，三级驿站谭家河驿站、五曲峡森林公园驿站、大畷驿站、浒湾公路驿站。

现有驿站包括，二级驿站大别山古树博物院驿站、白云驿站，三级驿站九里关驿站、产业集聚区G220驿站、达权店道班G220旅游驿站、钟铺道班S337旅游驿站、河凤桥道班旅游驿站。

### 4. 观景台

规划观景台51处，其中：

新建41处，包括灵山风景区观景台、九里落雁湖北观景台、九里落雁湖西观景台、九里落雁湖东观景台、石山口水库观景台、喻家庵观景台、筒水庵观景台、彭新林场观景台、二岭坡观景台、南马鞍山观景台、殷家湾观景台、鹰嘴石观景台、道坡观景台、何家冲观景台、竹竿河观景台、刘湾观景台、皇城山观景台、五岳水库观景台、白雀园观景台、杏山观景台、云梦山矿山公园观景台、石山口湖观景台、大岭八个稻场观景台、猴头洼观景台、连康山研学基地观景台、西河观景台、其鹏茶场观景台、汤泉池观景台、姜家寨观景台、观阵山观景台、达权店观景台、顾畷黄金茶观景台、铁子冲樱花观景台、X007观景台、五岳水库北观景台、北湖东观景台、北湖西观景台、龙熙谷观景台、魏寨观景台、淮南湿地露营观景台、韩冲茶场观景台。



## 专栏 2 服务设施布局

改建 3 处，包括天池观景台、香山湖观景台、黄柏山观景台。

现有 7 处，包括培山公园观景台、淮滨县兔子湖公路观景台、猪拱城观景台、走读淮河文化园观景台、淮河船舶博物馆观景台、乌龙集造船厂观景台、淮滨中心港观景台。

### 5. 营地

规划营地 22 处，其中：

新建 17 处，包括北垮营地、何冲营地、郝堂好云朵朵营地、淮滨县兔子湖公路营地、淮滨县洪河湾公路营地、田湾太空仓营地、金刚台汽车营地、卧龙湾太空仓营地、顾畈太空仓营地、灌河生态园营地、紫云山太空仓营地、思乡谷露营基地、冯店四楼湾营地、灌河源露营基地、淮南湿地露营地、里罗城汽车营地、黄柏山无念湖露营基地。

现有 5 处，包括大别山露营公园房车营地、何家寨露营基地、袋鼠营地、五色蚌亲子露营地、韩冲茶场营地。

## （四）推进旅游智慧发展

强化旅游公路引导标识系统设计与智能升级，建设电子信息牌、网站等信息平台，加强交通旅游大数据应用，推进智慧交通和智慧旅游深度融合。

**1. 健全旅游交通标识体系。**根据《道路交通标志和标线》等国家相关标准规范，清理整顿非公路标志标牌，完善旅游公路沿线指引体系，为旅游公路使用者提供道路、服务设施、旅游景区等指引信息服务。根据《河南省旅游公路标识系统设计导则(试行稿)》，并结合信阳地方特色，以红绿色调为主，统一设计 LOGO，融入地域风格、文物古迹、自然景观等元素，在旅游公路出入口、沿线区域醒目及开敞空间、旅游服务设施附近设置节点标识、路侧标识、路面图案标识、解说标识等，彰显信阳生态、文化区域特色。

**2. 配置智能感知终端设施。**在旅游公路沿线安装雷达、环

境传感器、可变情报标志等设备，加强视频监控、交调站点等感知终端建设，完善重点景区、路段的客流、气象等监测预警功能。在服务区、游客驿站等设施内提供免费 Wi-Fi 等网络服务，配置触摸式查询预约服务终端，提供附近景区（点）人流、车流密度查询、线上门票预约、住宿餐饮信息展示等功能。

**3. 打造综合信息服务平台。**建立市县文旅、交通、交警等跨部门数据共享机制，推动数据互联互通、共享共用，共同开发交通旅游综合信息服务网站、APP 或微信小程序、公众号，提供沿线景区门票预约、一站式网上购票、景点和餐饮住宿组合推荐、公路旅游线路推介、旅游用车租赁、3D VR 全景旅游、农特产品售卖等服务，满足旅客购票、餐饮、住宿、购物、自驾租车、定制客运、预约出行等个性化、多样化旅游需求。同时，在景区和旅游服务设施内通过布设感应式广播、二维码等方式提供信息解说、导览等服务。

### **（五）增强安全应急能力**

扎实推进旅游公路安防工程，切实提升旅游公路交通安全保障水平，完善应急体系建设，提高旅游公路突发事件应急处置能力，打造放心路、放心桥。

**1. 提升基础设施安防能力。**持续开展旅游公路安全风险评估和隐患排查治理工作，加强公路安防工程建设和地灾整治，完善临水临崖、急弯陡坡等险要路段交通安全防护措施，实施旅游公路安全防护工程 45.5 公里，对新县扒棚二号桥、淅河区蔡家

湾桥、光山县曾大冲小桥等 7 座危桥进行改造，消除安全隐患。加强对高边坡、长陡下坡、路侧险要、临水临崖等高危路段状态的感知分析，动态识别公路灾害。

**2. 加强应急救援体系建设。**丰富完善旅游公路突发事件应急预案等制度办法，在旅游公路重要位置布置应急物资储备点，加强应急救援队伍建设，强化分类分级动态通行管控，完善交通运行监测与应急调度平台功能，切实提升旅游公路安全水平和应急保障能力。

## **（六）打造精品旅游公路**

以引领示范、总结经验为导向，以规划旅游公路网络为基础，以各类旅游资源分布为依据，以整体景观及生态格局为条件，以突出信阳市红绿资源优势为前提，打造信阳市淮河走廊观赏线、南湾茶海风情线、红绿交融初心线、红色精神传承线、大别原乡体验线、山水生态康养线、故园寻根问祖线七条具有地方特色、生态绿色智慧的精品示范旅游公路，实现公路交通、景观、游憩和保护功能有机结合。

**1. 淮河走廊观赏线。**线路起于沿淮旅游公路罗山县尤店乡顾寨村 X001，止于固始县三河尖镇袁岗 C004 信阳市交界处，主要利用 G328、S210、S226、S336 等线路组成，路线全长约 170 公里。以“走读淮河文化，尽览淮河风光”为设计主题，展现淮河干支流两侧多样化的湿地、森林景观带、历史人文遗迹等特色景观。线路串联淮河湿地公园及自然保护区、龟山湖、濮公山

矿山公园、项店镇黄围孜村、临河乡黄冢农场、兔子湖、走读淮河文化园等多样化特色景点。该线路应充分保护现有湿地、植被，在现状道路基础上选择适生植被合理配置在路侧，提升公路景观，做到路景结合。因地制宜增设滨水型慢行步道、水岸落羽杉林带、淮河文化与古村“孝”文化景观小品、淮河植被与古村故事解说标识等设施，完善旅游服务功能。旅游公路的建设将进一步提升淮河两岸资源可达性和游赏舒适性，为展现千里淮河百里画廊提供交通支撑。

**2. 南湾茶海风情线。**线路起于信阳市新七大道与 S337 交叉点，绕南湾湖一圈形成环路，主要利用 G107、S213、S337、S338 组成，路线全长约 80 公里。以“水润茶乡，康养度假”为设计主题，可围绕茶、湖、水等元素开发培训、疗养、度假酒店等新业态产品，采用“河流+公园+文化+小镇+产业+配套”模式，打造非遗文化传承区、茶文化体验区、城市水系景观区等，让游客在游山玩水中感受世界名茶的魅力。沿线分布五曲峡森林公园、浉河区四望山、文新茶村等景点、美丽乡村，兼具历史文化底蕴和自然山水风光。在沿线设置茶文化小品，在游客驿站中设置茶品展销区域，在南湾湖景观较好的地方设置观景台，环湖、环茶园设置绿道，并结合绿道布设情况，打造百里骑行、健身长廊，提升旅游体验。

**3. 红绿交融初心线。**线路起于浉河区 G107 信阳市交界处，止于罗山县何家冲，主要利用 G107、S224、S337、S540 等线路

组成，路线全长约 80 公里。以“红绿交融，畅游初心路”为设计主题，串联鸡公山风景区、灵龙湖、灵山三大避暑胜地，提高理想避暑胜地的交通可达性和便捷性，并串联信阳书画院和何家冲纪念园，展现深厚人文底蕴和红色文化内涵。可依托鸡公山发展文博、运动休闲、山地度假等旅游产品，并发挥旅游公路的串联带动作用，带动其他景区发展康养休闲、研学旅行、特色民俗等新业态。可通过完善道路指引、增设红色故事解说标牌、建设观山观水观景台、布置沿山骑行道等营造特色文旅氛围，并就地取材，采用干砌、石笼等进行装饰，使旅游公路融入山、水、寺、林、泉、鸟、瀑等自然环境中，增强游客体验。

**4. 红色精神传承线。**线路起于大广高速新县北站出口，经大别山干部学院至县城，经香山湖旅游路到田铺至酒店，止于城南全域旅游集散中心，主要利用 G230、S205、X023 等线路，路线全长约 50 公里。以“红色研学，绿色发展”为设计主题，沿线既有鄂豫皖苏区首府、千里跃进大别山主题公园、大别山干部学院等红色旅游景点，也有香山湖、金兰山国家森林公园、绿康源等自然生态旅游资源，可发展重走长征路徒步活动、爱国教育、游学体验、暑期研学、红色影视基地等旅游产品，把文旅与拓展教育、红色教育、科普教育等有机结合，生动呈现红军历史、革命文化和长征精神、大别山精神。

**5. 大别原乡体验线。**线路起于光山县晏河乡 S205 与 X002 交叉处，主要利用 G230、S205、S536、X002 等线路顺时针形成

环线，路线全长约 100 公里。以“探秘古村，体验民俗”为设计主题，串联白雀园镇以及泼陂河镇何尔冲、泼陂河镇黄涂村龚冲村、文殊乡花山村周洼组等多个传统村落，可在游客驿站设计中融入当地独特的民居、民俗文化，使游客深入了解古村历史故事，体验当地民俗，感受古村的生态美、建筑美、人情美。可依托沿线传统村落、大苏山森林公园、王大湾会议会址纪念馆、钟鼓楼亲子乐园等旅游资源，建设禅茶禅养基地，开发红色历史研学、非遗文化展演、乡村度假、休闲度假等旅游产品，带动乡村经济发展，打造乡村振兴旅游公路。

**6. 山水生态康养线。**线路起于沪陕高速与固始县 X014 交叉处，止于商城县冯店乡郭店村 X009，主要利用 G220、S203、S204、S337 等线路，路线全长约 120 公里。以“畅游山水，休闲康养”为设计主题，串联冯店乡郭店村、石鼓山、汤泉池、金刚台猫耳峰、西河、仙石谷、华阳湖、西九华山等景点，依托信阳的山雄水秀以及避暑胜地等，结合地质风貌，发展温泉体验、户外运动、康养度假、生态观光等旅游产品，夏日可避暑乘凉，冬日可温泉疗养，动静结合打造生态康养旅游线。线路需在石鼓山、汤泉池、西河等地增设游客驿站、观景台、滨湖露营基地等服务设施，提供良好的观山观水视角和休憩空间，根据山水地貌优化生态景观，合理布设标志标线，全面提升服务水平。

**7. 故园寻根问祖线。**线路起于固始至豫皖界高速与 S205 交叉处，止于固始至豫皖界高速与 S203 交叉处，主要利用 S203、

S205、S336 等线路，路线全长约 40 公里。以“老家记忆，祖地寻根”为设计主题，以根亲文化为核心，串联根亲文化园、根亲博物馆、安山森林公园、安山奶奶庙、陈元光祖祠等景点，沿线景观小品、路线景点标识等以固始根亲文化节 logo 为主，融入中原移民历史故事，可开展拜祖大典、科普教育、文艺演出等活动，以“故乡”为原点串联“豫闽台”血脉相连，在传承弘扬中原文化的同时，推动对外交流合作，提升固始知名度，打造光州固始根亲文化品牌。

### **（七）突出县区旅游特色**

加快信阳浉河区、平桥区、羊山新区、罗山县、潢川县、息县、淮滨县、光山县、商城县、新县、固始县等 11 个县（区）旅游公路建设，打造区域旅游公路特色。

#### **1. 浉河区旅游公路**

浉河区共规划旅游公路约 390 公里，其中旅游公路主线约 80 公里、旅游公路支线约 145 公里、旅游公路联络线约 165 公里，串联五曲峡森林公园、浉河区四望山、文新茶村、鸡公山、信阳书画院、灵龙湖等景区。依托 G107、S213、S337、S338 等形成环南湾湖、环四望山、环鸡公山等多个区域旅游环线。以“毛尖源地，山水浉河”为主题，围绕环南湾湖百里茶文化生态走廊，打造百里骑行、百里花海，形成具有文化、交通、景观等多功能为一体的茶文化旅游经济带。可依托南湾湖自身的资源优势打造“天空之境”、“吊椅”等网红打卡地；依托茶园，在 4 月采茶季，

开展汉服采茶、DIY炒茶、跳茶舞等多种互动活动，开展茶品鉴、茶体验游。在旅游公路沿线、景区附近可增设毛尖茶标识牌、茶文化化石和四望山红色文化化石。

## **2. 平桥区旅游公路**

平桥区共规划旅游公路约 285 公里，其中旅游公路主线约 100 公里、旅游公路支线约 110 公里、旅游公路联络线约 75 公里，串联城阳城址国家考古遗址公园、郝堂、出山店水库等景区。在平桥区中部依托 G107、G312、S213、S333、S335、X006、X007，与羊山新区 Y010、Y015 和浉河区 G107 共同形成区域旅游环线。以“探寻豫楚文化，漫步淮河龙头”为主题，发展集绿色休闲与文化体验于一体的旅游线路。依托城阳城址国家考古遗址公园独有的楚文化资源，建设楚文化体验旅游区，打造独具豫风楚韵特色的“楚文化体验游中心”，开展文化教育研学活动；依托出山店水库优美的自然生态，打造环出山店水库骑行道，开展骑行、徒步活动。

## **3. 羊山新区旅游公路**

羊山新区共规划旅游公路 10 公里，均为旅游公路联络线，串联北湖风景区。以“美丽北湖，魅力羊山”为主题，依托北湖风景区的水域景观和沙滩，增设北湖观水型观景台、羊山新区北湖旅游路绿道，设置落日打卡点，开展骑行、跑步健身运动，垂钓休闲活动，亲子露营活动，打造休闲旅游区。

## **4. 罗山县旅游公路**



罗山县共规划旅游公路约 325 公里，其中旅游公路主线约 105 公里、旅游公路支线约 115 公里、旅游公路联络线约 105 公里，串联何家冲纪念园、灵山、皇城山、子路文化小镇等景区。在罗山县西南部依托 G312、S224、S338、S540、X004、X006、X010 等形成区域旅游环线。以“步游灵山秀水，追寻历史足迹”为主题，依托丰富生态资源和悠久历史文化，打造生态文化旅游综合体。依托董寨“鸟”的珍稀性和集中性资源，可建设专题科普博物馆，打造世界级的陆地观鸟文化园区和高端科普教育休闲基地，并优化路域环境，在原有道路基础上就地取材，使用片石、鹅卵石硬化路肩，提升游客观景体验；依托九里落雁湖，设置观水观景台，优化“九里画廊”打卡点，增设标志标识，进一步展现人文历史；依托子路文化小镇，展现问津文化、非遗民俗文化、农耕文化等，可举办子路问津历史足迹主题活动，进行美术作品展览、文化遗产展览等；依托景点裙带资源，开发休闲农业园区、精品民宿、农家乐等为游客提供沉浸式、多元化的旅游服务产品，带动乡村经济发展。

## **5. 潢川县旅游公路**

潢川县共规划旅游公路约 130 公里，其中旅游公路主线约 40 公里、旅游公路支线约 30 公里、旅游公路联络线约 60 公里，串联黄国故城、黄淮大丰收乡村世界、黄湖农场等景区。在潢川县西部依托 G312、S210、S226 等，与光山县 G230、S337 等形成区域旅游环线。以“黄氏寻根，休闲娱乐”为主题，把特色历史

文化与生态自然资源相结合，打造集追根溯源、休闲观光、娱乐健身于一体的旅游线路。依托黄国故城，建设姓氏文化区，开展祖地祭拜、江夏文化研学等活动，景区附近旅游标识、道路指引以“黄”字标识为主；依托黄淮大丰收乡村世界，开展果蔬采摘、钓鱼比赛等活动，设置荷花、潢绣湖拍照打卡点，打造集休闲娱乐观光旅游于一体的旅游景区。该线路以黄色为主色调布设旅游设施，并在旅游公路沿线结合潢川县特色花木提升路域景观。

## 6. 息县旅游公路

息县共规划旅游公路约 285 公里，其中旅游公路主线约 20 公里、旅游公路支线约 45 公里、旅游公路联络线约 220 公里，串联濮公山矿山公园、路口乡弯柳树村、项店镇黄围孜村、古赖国文化园、息县淮河国家湿地公园等景区。依托 G106、G230、S334、X003 等形成环息县、关店乡围堤公路等多个区域旅游环线。以“古绿新城，美丽息县”为主题，融合沿淮绿色生态和姓氏文化、濮淮文化等资源，推动旅游发展。依托古赖国文化园，开展宗亲联谊、文化研究等活动，使游客了解赖氏姓氏起源及历史文化故事；依托弯柳树村弘扬“孝”文化，打造特色乡村旅游目的地；依托龙湖公园，打造岸上创意化夜景，丰富夜间旅游活动；依托黄围孜村的千亩荷塘景区，打造集生态种植、采摘体验、观赏休闲于一体的“十里画廊”，形成景点游玩—果品采摘—产品品尝的产业模式，推进乡村旅游发展。

## 7. 淮滨县旅游公路

淮滨县共规划旅游公路约 70 公里，其中旅游公路支线约 35 公里、旅游公路联络线约 35 公里，串联走读淮河文化园、淮滨淮南湿地保护区、洪河湾、兔子湖、乌龙港等景区。围绕淮滨县城依托 G220、G328、S336、X004 等形成区域旅游环线。以“畅游淮河，生态福地”为主题，以走读淮河文化园、淮南湿地为依托，建设淮河文化旅游区，一景点一历史故事，一日走遍千里淮河。旅游公路沿线应以淮河两侧植被为主优化路域环境，完善旅游景区、文化园区、精品民宿等主要旅游资源道路指引，因地制宜设置旅游服务设施，建设滨河公园、慢行步道、观水平台、水岸落羽杉林带、淮河文化景观小品等，并在观景台附近设置拍照打卡点，凸显淮河文化，展现淮河风光。

## **8. 光山县旅游公路**

光山县共规划旅游公路约 355 公里，其中旅游公路主线约 35 公里、旅游公路支线约 100 公里、旅游公路联络线约 220 公里，串联大苏山、钟鼓楼亲子乐园、龙山湖、司马光油茶园、王大湾会议会址、东岳民俗文化村等景区以及槐店乡陈洼村等多个传统村落。依托 G230、S205、X002、X006、X009 等环泼河水库、环文殊乡等多个区域旅游环线。以“豫风楚韵，古色乡村”为主题，以特色民俗文化为主线有机串联沿线各大功能景点，发展集“自然+休闲+教育”于一体的休闲旅游区。围绕大苏山森林、茶园、湖泊等资源发展养生度假产业、登山健身运动；围绕东岳民俗文化村及周边传统村落发展“非遗+乡村旅游”，发挥非遗集

聚效应，带动非遗“活”起来，设置大舞台开展非遗花鼓戏表演，并挖掘原乡文化打造古宅住宿、开展非遗体验活动等，带动乡村经济发展。

## 9. 商城县旅游公路

商城县共规划旅游公路约 315 公里，其中旅游公路主线约 80 公里、旅游公路支线约 65 公里、旅游公路联络线约 170 公里，串联黄柏山、石鼓山、汤泉池、思乡谷、韩冲茶村、灌河生态文化园等景区。在商城县中部依托 G220、S205、S214、S226、S337、S338、X012、X016 等形成区域旅游环线。以“水上休闲，汤泉康养”为主题，围绕鲇鱼山水库，凭借丰富的水体和乡村旅游资源，结合现代休闲旅游开发理念，打造集汤泉养生、乡居度假、水上休闲、湿地观鸟于一体的旅游区域。依托汤泉池，打造山、岛、湖养生度假、旅游会议、娱乐体验目的地，形成集养生、度假、娱乐、会展、保健、人居、文化教育、科技农业为一体的生态型休闲温泉养生旅游度假区；依托鲇鱼山水库建设环保生态型康健设施、建设欢乐水休闲旅游区；依托灌河，发展河畔休闲农庄，完善游客驿站、房车营地等设施，提供农业观光、休闲采摘、餐饮美食和休闲度假等服务。

## 10. 新县旅游公路

新县共规划旅游公路约 345 公里，其中旅游公路主线约 60 公里、旅游公路支线约 150 公里、旅游公路联络线约 135 公里，串联金兰山森林公园、大别山银杏生态文化园等绿色自然景区，

许世友将军故里、郑维山将军故里、鄂豫皖苏区首府等红色文化景区，郭家河、田铺乡等古色乡村景区。在新县南部依托 G230、S205、X022、X023 等形成区域旅游环线。以“山水红城，健康新县”为主题，将红色旅游与绿色生态旅游穿插融合，以红色为主线，以乡村生态为基底，使游客在有限的的时间里尽可能获得多样性的感受，线路旅游标识、服务设施以红色、绿色为主色调，实现以红色吸引人、以绿色留住人的目标。依托鄂豫皖苏区首府红色景区，可开展文化体验、研学教育等活动，增设景观小品，讲好红色革命故事，打造红色文化客厅，集中展现革命精神；依托金兰山森林公园天然运动地形，将户外徒步与健康旅游相结合，开展徒步养生论坛、徒步挑战赛等活动；依托香山湖景区，完善特色民宿、房车露营地等设施，延长游客停留时间。

## **11. 固始县旅游公路**

固始县共规划旅游公路约 345 公里，其中旅游公路主线约 135 公里、旅游公路支线约 90 公里、旅游公路联络线约 120 公里，串联西华九山、华阳湖、陈淋子镇、八里堰农业休闲观光园区、根亲文化园、安山森林公园等景区。在固始县东北部依托 S203、S205、S336 等形成区域旅游环线。以“老家记忆，祖地寻根”为主题，围绕根亲文化资源优势，与产业经济发展相结合，串联沿线村落，促进乡村振兴发展，打造精品根亲文化与“故乡情”相结合的人文景观旅游路线。旅游公路沿线以土黄色为主色调，增设体现根亲文化的标志性标识、景观小品，开展节庆节会活动，彰显“根亲文化名城”内涵。

## 五、近期实施安排

### （一）实施安排原则

近期（2023—2025年）是信阳旅游公路建设的关键阶段，以相关上位规划为依托，实施安排将着重考虑信阳市旅游空间发展重点和交通系统完善迫切需要，制定和明确旅游公路建设重点项目。一是优先贯通沿大别山主通道，串联主要景点，横穿整个市域，衔接周边地市旅游公路；二是配套在建或已经基本明确的项目，促进重大项目实施后功能有效发挥；三是满足旅游发展空间布局，围绕信阳“一城两带三板块”（一城为鄂豫皖省际区域文化旅游中心城市，两带为大别山北麓生态休闲旅游带、沿淮生态文化旅游带，三板块为红色文化、豫风楚韵文化、根亲文化三大文化旅游板块）文旅融合发展空间布局，合理确定配套旅游公路项目；四是符合经济发展规模和规律，实施规划的旅游公路项目需在信阳市财力承受范围内，保证规划的可操作性和实施性。

### （二）近期实施项目

近期共安排 1349 公里的旅游公路，其中高速公路 342 公里、普通干线公路 656 公里、农村公路 351 公里，总投资 534.4 亿元。

根据建设内容的不同，将旅游公路项目分为建设养护项目和旅游服务功能提升项目，建设养护项目包括需新建路段，以及现状道路等级较低或路况较差，需要提升改造或养护路段；旅游服务功能提升项目为现状路况较好，但需要按照旅游公路建设标准完善沿线旅游标识、安防设施、信息化设施，加强路域环境整治、

推进绿化美化的路段。

表 1 近期旅游公路建设规模及投资表

序号	项目名称	规模 (公里)	总投资 (亿元)
1	高速公路新建	342	462
2	国省干线建设养护	292	52
3	农村公路建设养护	189	19
4	国省干线旅游服务功能提升	364	1.2
5	农村公路旅游服务功能提升	162	0.2
合计		<b>1349</b>	<b>534.4</b>

同步完善配套服务设施，共安排 46 个游客驿站、34 个观景台、15 个营地、320 公里绿道，总投资 11.74 亿元。对于新建道路，游客驿站、观景台、营地、绿道等配套服务设施，以及交通信号灯、交通标志标线、交通监控、防撞护栏等附属设施需要与旅游公路主体工程同步设计、同步施工、同步验收、同步交付使用。

表 2 近期服务设施建设规模及投资表

序号	设施及建设性质	规模	总投资 (亿元)
1	新建游客驿站	37 个	2.52
2	改建游客驿站	9 个	0.29
3	新建观景台	31 个	0.67
4	改建观景台	3 个	0.05
5	新建营地	15 个	1.68
6	新建绿道	138 公里	4.83
7	改建绿道	113 公里	0.92
8	在建绿道	69 公里	0.78
合计			<b>11.74</b>

## **六、保障措施**

### **（一）强化组织领导**

切实强化组织领导和统筹谋划，系统贯彻实施。由政府主导，部门间联动，成立由市政府分管负责同志为组长，市发展改革委、财政局、交通运输局、文化广电旅游局、自然资源规划局等部门为成员单位的旅游公路建设推进小组，明确责任分工，细化工作安排，确保各项部署措施落地落实。

### **（二）加快项目实施**

要强化规划监督指导作用，推进规划项目落地实施。各县（区）政府要根据市级规划，进一步细化项目清单，分段明确旅游公路建设任务，合理安排项目实施次序，确保建设任务能够顺利实施、保质保量完成。市政府将完善督导检查机制，优化旅游公路建设全过程管理，确保各项工作落实到位。

### **（三）做好要素支撑**

各县（区）要落实县级交通运输领域财政事权和支出责任，积极筹措旅游公路配套资金，谋划专项债项目，推进政府与社会资本合作，探索多种投融资模式，创新经营模式，有机结合旅游公路的公益属性和旅游产业廊道的经营属性，形成良性循环。对于重点旅游公路项目，自然资源规划部门要保障土地指标，确保项目的顺利进行。

### **（四）加大宣传推广**

持续组织信阳市“最美旅游路”评选活动，激励各县（区）勇



出示范、善出精品，充分利用政府网站、广播电视、微博抖音等多种媒体形式，积极开展旅游公路宣传推介工作。开展旅游公路设计、策划提升、建设管理示范创建等活动，促进经验交流，推广先进的规划设计、建设管理理念、方法，逐步形成具有信阳特色的旅游公路品牌和科学高效的发展路径。

- 附表：1. 信阳市近期旅游公路新改建项目表  
2. 信阳市近期旅游公路养护建设项目表  
3. 信阳市近期旅游公路安防建设项目表  
4. 信阳市近期旅游公路危桥建设项目表  
5. 信阳市近期旅游公路游客驿站建设项目表  
6. 信阳市近期旅游公路观景台建设项目表  
7. 信阳市近期旅游公路营地建设项目表

- 附图：1. 信阳市旅游资源分布图  
2. 信阳市旅游公路总体路线图  
3. 信阳市旅游公路游客驿站布局图  
4. 信阳市旅游公路观景台布局图  
5. 信阳市旅游公路营地布局图  
6. 信阳市旅游公路绿道布局图  
7. 信阳市精品示范旅游公路布局图

## 附表

附表 1 信阳市近期旅游公路新改建项目表

附表 1- 1 近期旅游公路主线建设项目表

序号	项目名称	建设性质	建设年限	是否为省定项目	建设规模 (公里)	总投资 (万元)
1	大别山高速明港至鸡公山段	新建	2021-2024	是	97	1320000
2	大别山高速鸡公山至商城段	新建	2021-2024	是	120	1540000
3	阳新高速商城至豫鄂省界段(一期)	新建	2021-2024	是	37	490000
4	固始至豫皖省界高速公路	新建	2021-2024	是	39	470000
5	信阳至随州(豫鄂界)高速公路	新建	2022-2024	否	8	121900
6	安罗高速公路罗山至豫鄂省界段	新建	2022-2024	否	6	70214
7	阳新高速商城至豫鄂省界段(二期)	新建	2024-2027	否	35	610000
合计					<b>342</b>	<b>4622114</b>

附表 1-2 近期旅游公路支线新改建项目表

序号	县名称	路线编码	项目名称	建设性质	建设年限	是否为省 定项目	建设规模 (公里)	总投资 (万元)	备注
1	浉河区	S338	谭家河至李家寨改建工程	改建	2022-2023	是	0.5	4710	连接 4A 景区文新茶村
2	浉河区	G107	G107 线柳林至豫鄂界段一级公路改建工程	改建	2020-2023	是	24	49688	连接 5A 景区鸡公山
3	浉河区	S338	吴家店 G312 线驼店至董家河旅游公路改建工程	改建	2024-2025	否	17	28600	
4	罗山县	S224	大别山旅游公路铁铺乡九里至耿楼段改建工程	改建	2023-2025	是	5	2018	连接 4A 景区灵山
5	光山县	S210	光山县陈畈至光新交界改建工程	改建	2023-2024	是	7	4069	
6	商城县	S338	S338 汪岗至商光交界段公路改建工程	改建	2023-2025	是	3	5086	
7	商城县	S338	汪岗至石冲至分水岭道路提质工程	改建	2024	否	2.5	750	
8	平桥区	S333	S333 线国道 107 线路口至王岗段路面改建工程	改建	2023-2024	是	7	2175	
9	淮滨县	S210	S210 淮滨中心港至张庄乡徐营至兔子湖旅游快速通道	新改建	2023-2025	否	9	51300	
10	浉河区	C042	G107 至书画院建设工程	新建	2023	是	0.02	100	
11	浉河区	C600	新区 G107 路口至书画院建设工程	新建	2023	是	1	2900	
12	浉河区	Y027	吴家店至十里平昌交界改建工程	改建	2022-2023	否	5	1766	
13	浉河区	X004	杜河至平桥段公路建设工程	新建	2022-2024	是	7	20600	
14	平桥区	CX67	平桥区 CX67 环大别山旅游绿道改建工程	改建	2022-2024	是	2	300	
15	平桥区	X007	X007 平昌至邢集旅游路改建工程	改建	2022-2023	是	17	6203	

序号	县名称	路线编码	项目名称	建设性质	建设年限	是否为省定项目	建设规模(公里)	总投资(万元)	备注
16	平桥区	X004	X004 双桥至郝堂旅游路改建工程	改建	2022-2023	是	10	3935	
17	光山县	X007	白雀杨围孜至晏河李湾改建工程	改建	2023-2024	是	12	34200	
18	光山县	Y025	槐店望城岗至泼河李岗改建工程	改建	2023-2024	是	2	6500	
19	光山县	Y045	文殊王榜至李扶改建工程	改建	2023-2024	是	4	11400	
20	光山县	Y061	马畝北洼至王母观改建工程	改建	2023-2024	是	0.5	1400	
21	光山县	Y029	砖桥李长店至文殊方洼改建工程	改建	2022-2023	是	3	829	
22	光山县	C705	周湾至栗树井改建工程	改建	2023-2024	是	0.4	1100	
23	固始县	X012	固始县陈淋子镇至汪岭村公路改建工程	改建	2023	是	9	3600	连接 4A 景区西九华山
24	新县	X019	西河至新屋桥改建工程	改建	2025	是	3	8500	
25	新县	Y043	Y043 苏河 S217 路口至观音堂 S210 路口至卡房刘咀至老叶湾至莲花堰至陡山河柳林河至连康山至九龙潭至东风桥头至香山湖至新屋脊至田铺新屋路口至塘畝至新集镇合龙至周河尉寺至周河毛铺至沙窝熊河至沙窝街(光新商交界)改建工程	改建	2025	是	6	2038	
26	罗山县	C094	省道 S338 路口至乡道 Y033 改建工程	改建	2024	是	3	864	
27	罗山县	Y033	黄洼至省道 S218 路口改建工程	改建	2024	是	2	690	
<b>合计</b>							<b>161.9</b>	<b>255321</b>	

附表 1-3 近期旅游公路联络线新改建项目表

序号	县名称	路线编码	项目名称	建设性质	建设年限	是否为省定项目	建设规模(公里)	总投资(万元)	备注
1	浉河区	S337	董家河至南岗旅游公路改建工程	改建	2024-2025	否	18	36200	
2	浉河区	S213	省道 S213 十三里桥至鄂豫省界段改建	改建	2024-2025	否	20	32000	
3	光山县	S217	光山县殷棚街北至光新交界改建工程	改建	2023-2024	是	1	762	
4	光山县	S205	光山县白雀街至凉亭改建工程	改建	2023-2024	否	9	5635	
5	光山县	S205	光山县泼河街至晏河街东改建工程	改建	2023-2024	是	5	2856	
6	光山县	S205	光山县晏河街西至光新交界改建工程	改建	2023-2024	是	3	1921	
7	光山县	S217	息光交界至孙铺街改建工程	改建	2023-2024	是	5	2777	
8	光山县	S217	光山县马畝镇街南至殷鹏街北改建工程	改建	2023-2024	是	3	1709	
9	新县	S217	S217 光新交界至新县长塘埂村道路改建工程	改建	2024-2025	否	3	2400	
10	新县	G230	G230 线新县县城至豫鄂省界段改建工程	改建	2021-2023	是	17	100033	
11	息县	S217	大别山旅游公路息光交界至濮公山矿山公园段改建工程	改建	2022-2023	是	8	8167	连接 4A 景区濮公山
12	息县	G230	西南环路口至八里岔乡张岗村楚洼	改建	2024	否	5.5	3911	
13	息县	S226	S226 息县淮河新区站至任店村朱湾段	改建	2025-2027	否	7.7	15400	
14	息县	G230	红旗队至尹湾	新建	2024-2026	否	12	23000	

序号	县名称	路线 编码	项目名称	建设 性质	建设年限	是否为 省定项目	建设规模 (公里)	总投资 (万元)	备注
15	息县	S334	白店张庄至彭店	改建	2024	否	15	7500	
16	息县	S334	白店张庄至大广连接线	改建	2025	否	9	5600	
17	息县	S334	G106至魏寨路口	改建	2024	否	14	8000	
18	潢川县	G312	国道312线潢川城区至大广高速连接线 改建工程	改建	2022-2023	是	12	39316	
19	固始县	S205	新增省道205固始境陈集至县城段改建工 程	改建	2023-2025	是	3	5846	
20	淮滨县	G220	G220线淮滨栏杆至王店乡白露河桥段公 路改建工程	改建	2022-2023	是	24	31683	
21	淮滨县	G220	豫皖省界省道G220至淮滨中心港一级旅 游快速通道	新建	2023-2025	否	4	29138	
22	浉河区	X003	浉河区付河至叶湾至信应路公路建设工 程	新建	2022-2023	是	0.3	800	
23	浉河区	X005	左利信应路口至付河G107路口	新建	2022-2023	是	9	26400	
24	浉河区	X007	董家河至五曲峡改建工程	改建	2025	否	3	832	
25	光山县	Y014	斛山蔡桥至泼水水库改建工程	改建	2023-2024	是	4	11400	
26	光山县	X002	寨河钱寨官店孜至晏河改建工程	改建	2024	是	7	4904	
27	光山县	X003	孙铁铺至晏河河棚改建工程	改建	2023-2024	是	3	1325	
28	光山县	X004	孙铁铺江湾至晏河河棚长河坪改建工程	改建	2024	是	2	6252	
29	光山县	X008	白雀土门至殷棚张中湾熊湾改建工程	改建	2024	是	9	3736	
30	光山县	Y027	砖桥高陌至槐店万河改建工程	改建	2024	是	4	1110	
31	光山县	Y037	寨河刘堂至文殊邹棚改建工程	改建	2024	是	4	1128	

序号	县名称	路线编码	项目名称	建设性质	建设年限	是否为省定项目	建设规模(公里)	总投资(万元)	备注
32	光山县	Y020	凉亭至梁冲改建工程	改建	2024	是	0.3	81	
33	固始县	X014	陈淋子镇至孙滩村改建工程	改建	2023	否	10	1000	
34	固始县	Y016	陈淋子镇白龙岗村至红花村石门口改建工程	改建	2023	否	6	600	
35	潢川县	C389	黄国故城旅游路改建工程	改建	2024-2025	是	1	1400	
36	商城县	Y046	吴河乡沈畈村至石鼓山道路改建工程	改建	2024-2025	是	1	1499	
37	息县	Y110	尹湾桥至濮公山至 G230	改建	2025	否	9	1976	连接 4A 景区濮公山
38	息县	VC88	息县淮河休闲旅游度假区旅游风景廊道及附属工程建设项目(渡淮大桥至引淮灌溉大坝北岸)	新建	2024	否	9	6400	
39	息县	VC89	息县淮河休闲旅游度假区南岸道路及附属工程基础设施建设项目(渡淮大桥至引淮灌溉大坝南岸)	新建	2024	否	9	4500	
40	息县	VC66	S334 至中国社科院息县“五七”干校旧址(经济所)	改建	2025	否	2	310	
41	息县	VC68	S334 至中国社科院息县“五七”干校旧址(文学所)	改建	2025	否	2	350	
42	息县	VC37	G230 至清莲路(荷花路)	改建	2024	否	5	5000	
43	息县	Y008	S335 至息陈路(清莲路)	改建	2024	否	2	430	
<b>合计</b>							<b>299.8</b>	<b>445287</b>	

附表 2 信阳市近期旅游公路养护建设项目表

序号	县名称	路线编号	起点地名	止点地名	养护措施	建设年限	路线类型	建设规模（公里）	总投资（万元）
1	新县	G230	浒湾大桥	土坯坳	结构性修复	2022-2023	联络线	7	3738
2	光山县	G106	枣岗桥北	冯冲桥北	功能性修复	2022-2023	支线	7	2558
3	光山县	G312	潢光交界	光罗交界	预防养护	2022-2023	联络线	1	332
4	光山县	G312	潢光交界	光罗交界	预防养护	2022-2023	联络线	4	332
<b>合计</b>								<b>19</b>	<b>6960</b>



附表 3 信阳市近期旅游公路安防建设项目表

序号	县名称	路线编码	起点桩号	讫点桩号	是否事故多发路段	是否穿城	是否平面交叉	建设年限	建设规模（公里）
1	光山县	G106	1025.74	1046.7	否	是	是	2023-2024	13
2	光山县	G230	2269.73	2273.5	否	是	是	2023-2024	1
3	光山县	S338	47.2	47.9	否	是	是	2023-2024	1
4	潢川县	G312	784.5	802.478	否	否	否	2022-2023	5
5	罗山县	S218	418.609	433.114	否	否	是	2024	0.2
6	罗山县	S337	149.955	194.962	否	否	是	2024	1
7	平桥区	S213	390.52	391.312	否	是	是	2023-2024	0.4
8	平桥区	S333	118.753	119.75	否	是	是	2023-2024	0.3
9	平桥区	S333	152.054	153.055	否	是	是	2023-2024	0.3
10	商城县	G220	978.489	1052.368	否	是	是	2023-2025	13
11	新县	G230	2332.6	2332.896	否	是	是	2021-2023	0.3
12	新县	S338	50.879	55.7	否	是	是	2023-2024	5
13	新县	S338	107.46	111.269	否	是	是	2023-2024	2
14	新县	G230	2316.497	2332.6	否	是	是	2021-2023	3
合计									45.5

附表 4 信阳市近期旅游公路危桥建设项目表

附表 4-2 近期旅游公路（普通干线公路）危桥建设项目表

序号	县名称	路线编码	桥梁名称	桥梁全长（延米）	桥梁全宽（米）	技术状况等级	总投资（万元）
1	新县	G230	扒棚二号桥	30	16.9	四类	66
2	息县	G230	尹湾大桥	784	15	五类	8000
合计							<b>8066</b>

附表 4-2 近期旅游公路（农村公路）危桥建设项目表

序号	县名称	路线编码	桥梁名称	桥梁全长（延米）	桥梁全宽（米）	跨径分类	技术状况等级	总投资（万元）
1	浉河区	X003	蔡家湾桥	10	6	4.小桥	4.四类	29
2	浉河区	X040	太阳坡小桥	8	4.2	4.小桥	4.四类	16
3	光山县	X009	曾大冲小桥	10	3.5	4.小桥	5.五类	17
4	息县	VC37	瀍河中桥（荷花路）	97	8.5	中桥	五类	450
5	息县	Y008	瀍河桥（清莲路）	70.02	8	中桥	五类	330
合计								<b>842</b>

附表 5 信阳市近期旅游公路游客驿站建设项目表

序号	县名称	设施名称	设施位置	依托线路	服务功能	核定等级	建设性质	建设年限	是否为省定项目	总投资(万元)
1	浉河区	谭家河驿站	谭家河乡大桥村	S213	临时停车、供水、休息住宿	三级驿站	改建	2023-2024	是	400
2	浉河区	河湾问茶驿站	东双河镇董家冲	G107	停车、休息、购物、观景、公厕、体验、文化展示	二级驿站	改建	2022-2023	是	160
3	浉河区	后湾服务区	李家寨镇简家棚	G107	游客接待、信息咨询、购物、文化展示、换乘、停车、加油、公厕、租赁信息咨询亭、治安点、机动车停车场和非机动车租赁	0号驿站	新建	2023-2024	是	2000
4	浉河区	五曲峡森林公园驿站	董家河镇五曲峡小湾	S338	停歇休息	三级驿站	改建	2023-2024	是	400
5	浉河区	四望山驿站	浉河港镇四望山村	X011	停车场进行改建,同时增加非机动停车	二级驿站	新建	2023-2024	是	400
6	浉河区	楼畈驿站	董家河镇楼湾	S338	停车、餐饮、公厕、充电、旅游公路导览	一级驿站	新建	2023-2024	是	2000
7	浉河区	桃园驿站	浉河港镇杨家老庄	S338	停车场进行改建,同时增加非机动停车	二级驿站	新建	2022-2023	是	400

序号	县名称	设施名称	设施位置	依托线路	服务功能	核定等级	建设性质	建设年限	是否为省定项目	总投资(万元)
8	涿河区	黄龙寺驿站	董家河镇黄龙寺村	S337	停车、休息、观景、公厕、旅游公路导览	二级驿站	新建	2025	否	400
9	涿河区	星宿川驿站	游河乡朱家湾	G312	停车、餐饮、公厕、充电、旅游公路导览	一级驿站	新建	2023-2024	否	2000
10	涿河区	桃花寨驿站	李家寨镇芦花湾	S338	停车、休息、观景、公厕、充电、旅游公路导览	二级驿站	新建	2023-2024	否	800
11	涿河区	睡仙桥驿站	董家河镇睡仙桥村	S337	游客接待、信息咨询、文化展示、换乘、停车、公厕、租赁	二级驿站	改建	2022-2023	是	400
12	平桥区	邢集驿站	邢集镇大徐庄	S333	提供餐饮、停车、公厕、充电桩、旅游公路导览	二级驿站	改建	2023-2024	是	300
13	平桥区	平昌关驿站	平昌关镇	Y003	停歇休息	三级驿站	新建	2023-2024	是	400
14	罗山县	灵山驿站	灵山镇天子岗	S224	停歇休息	一级驿站	新建	2023-2025	是	400
15	罗山县	头顶石驿站	彭新镇小寺	S338	停歇休息	三级驿站	新建	2023-2025	是	400
16	罗山县	铁铺驿站	铁铺镇耿楼桥	S338	停歇休息	三级驿站	新建	2023-2025	是	400
17	罗山县	平天畷驿站	山店乡平天畷	S338	停歇休息	三级驿站	新建	2023-2025	是	400

序号	县名称	设施名称	设施位置	依托线路	服务功能	核定等级	建设性质	建设年限	是否为省定项目	总投资(万元)
18	罗山县	子路问津处驿站	子路镇	X004	休闲、餐饮、购物	二级驿站	新建	2023-2025	是	500
19	罗山县	石山口湖驿站	潘新镇陈家湾	Y038	休闲、餐饮、购物	二级驿站	新建	2023-2025	是	500
20	新县	西河驿站	周河乡西河村	X019	游客服务	二级驿站	改建	2023-2024	是	300
21	新县	丁李湾驿站	八里畝镇丁李湾	X019	游客服务	二级驿站	新建	2023-2024	是	900
22	新县	苏河镇驿站	苏河镇夏新湾	S210	停车、餐饮、如厕、充电、 旅游公路导览	一级驿站	新建	2024-2025	是	2000
23	新县	郭家河驿站	郭家河乡李家院子	S210	停歇休息	三级驿站	新建	2024-2025	是	400
24	新县	箭厂河驿站	箭厂乡	G230	停歇休息	三级驿站	新建	2022-2023	是	400
25	新县	田铺乡高田铺村驿站	田铺乡高田铺村	S205	停歇休息	三级驿站	新建	2024-2025	是	400
26	新县	大畝驿站	田铺乡王田铺	S205	休闲、公厕、文化展示、 公路养护道班	三级驿站	改建	2023-2024	否	200
27	新县	浒湾公路驿站	浒湾乡浒湾大桥	Y024	休闲、购物、公厕	三级驿站	改建	2023-2024	否	200

序号	县名称	设施名称	设施位置	依托线路	服务功能	核定等级	建设性质	建设年限	是否为省定项目	总投资(万元)
28	光山县	文殊乡驿站	文殊乡彭湾	Y045	停歇休息	三级驿站	新建	2024-2025	是	400
29	光山县	椿树店驿站	泼陂河镇罗大湾	Y029	提供餐饮、停车、公厕、充电桩、旅游公路导览	二级驿站	新建	2024-2025	是	500
30	光山县	白雀园驿站	白雀园镇	G106	游客接待、信息咨询、文化展示、停车、公厕、租赁、体验、餐饮	一级驿站	新建	2024-2025	否	1000
31	商城县	汤泉池驿站	吴河乡上湾	S338	观景、休憩、体验、停车、公厕、户外活动营地、机动车停车场和非机动车租赁	二级驿站	改建	2023-2024	是	500
32	商城县	余集镇驿站	余集镇龙门河村	S338	停歇休息	三级驿站	新建	2023-2025	是	400
33	商城县	金刚台(西河)驿站	苏仙石乡柯楼村	X008	游客服务、公厕、餐饮、停车、文化展示、观景、体验、租赁、住宿	一级驿站	新建	2023-2025	是	2000
34	商城县	郭密驿站	双椿铺镇郭密	X012	停歇休息	三级驿站	新建	2023-2025	否	400
35	商城县	李集驿站	李集乡峡口村	S337	停歇休息	三级驿站	新建	2023-2025	否	400
36	商城县	韩冲驿站	汪岗镇余新湾村	G220	停歇休息	三级驿站	新建	2023-2025	否	400

序号	县名称	设施名称	设施位置	依托线路	服务功能	核定等级	建设性质	建设年限	是否为省定项目	总投资(万元)
37	固始县	小河湾驿站	武庙集镇长江河村	S203	停歇休息	三级驿站	新建	2023-2025	是	400
38	固始县	陈淋子镇驿站	陈淋子镇姚家楼	X012	提供餐饮、停车、公厕、充电桩、旅游公路导览、加油、租赁	一级驿站	新建	2023-2025	是	2000
39	固始县	段集公路驿站	段集镇何家楼	S204	停歇休息	三级驿站	新建	2023-2025	是	400
40	息县	风景驿站	龙湖街道冯湾	VC88	临时停车、公厕、充电桩、停歇休息	三级驿站	新建	2024	否	150
41	息县	中渡店驿站	八里岔乡黑龙潭	VC89	临时停车、公厕、充电桩、停歇休息	二级驿站	新建	2024	否	150
42	息县	魏寨驿站	八里岔乡魏寨	VC89	临时停车、公厕、充电桩、停歇休息	三级驿站	新建	2024	否	150
43	息县	张庄驿站	项店镇张庄	Y008	临时停车、公厕、充电桩、停歇休息	三级驿站	新建	2024	否	150
44	息县	庞湾驿站	谯楼街道庞湾	Y073	临时停车、公厕、充电桩、停歇休息	三级驿站	新建	2025	否	150
45	息县	弯柳树驿站	路口乡弯柳树	G230	临时停车、公厕、充电桩、停歇休息	三级驿站	新建	2024	否	150
46	淮滨县	张庄豫东南地委遗址驿站	张庄乡周空村	S210	停车、餐饮、如厕、充电、旅游公路导览	二级驿站	新建	2024-2025	否	1000
<b>合计</b>										<b>28160</b>

附表 6 信阳市近期旅游公路观景台建设项目表

序号	县名称	设施名称	设施位置	依托线路	服务功能	建设性质	建设年限	是否为省 定项目	总投资 (万元)
1	罗山县	灵山风景区观景台	朱堂乡建楼	S337	休闲观景、停车	新建	2023-2025	是	200
2	罗山县	九里落雁湖北观景台	铁铺镇南湾	S224	休闲观景	新建	2023-2025	是	180
3	罗山县	九里落雁湖西观景台	铁铺镇岗上	S224	休闲观景	新建	2023-2025	是	200
4	罗山县	九里落雁湖东观景台	铁铺镇岗上	S224	休闲观景	新建	2023-2025	是	180
5	罗山县	喻家庵观景台	彭新镇喻家庵	S338	休闲观景、停车	新建	2023-2025	是	200
6	罗山县	筒水庵观景台	彭新镇喻家庵	S338	休闲观景	新建	2023-2025	是	180
7	罗山县	何家冲观景台	铁铺镇何家冲	S338	休闲观景	新建	2023-2025	是	180
8	罗山县	竹竿河观景台	定远乡张家河	S338	休闲观景	新建	2023-2025	是	180
9	商城县	黄柏山观景台	长竹园乡黄铺园	S214	临时停车、观景	改建	2023-2024	是	200
10	商城县	西河观景台	苏仙石乡河楼村	Y083	观景、摄影、解说、 展示、停车	新建	2024-2025	否	300
11	商城县	其鹏茶场观景台	金刚台乡何新湾	X007	休闲观景	新建	2024-2025	否	100
12	商城县	汤泉池观景台	吴河乡汤泉池村	X001	休闲观景	新建	2024-2025	否	100
13	商城县	姜家寨观景台	观庙镇姜家寨	C218	休闲观景、停车、 如厕	新建	2024-2025	否	200
14	商城县	达权店观景台	达权店镇	C450	休闲观景	新建	2024-2025	否	100
15	商城县	观阵山观景台	长竹园乡金家湾	C419	休闲观景	新建	2024-2025	否	100
16	商城县	顾畈黄金茶观景台	双椿铺镇顾畈村	C454	休闲观景	新建	2024-2025	否	100
17	商城县	韩冲茶场观景台	汪岗镇韩冲村	Y004	休闲观景	新建	2024-2025	否	100
18	光山县	五岳水库观景台	南向店乡大竹林	S210	休闲观景、停车	新建	2023-2025	是	70



序号	县名称	设施名称	设施位置	依托线路	服务功能	建设性质	建设年限	是否为省 定项目	总投资 (万元)
19	光山县	白雀园观景台	白雀园镇杨寨村	S205	停歇休息	新建	2023-2025	是	70
20	光山县	杏山观景台	孙铁铺镇孙铁铺村	S217	休闲观景	新建	2023-2025	是	70
21	光山县	云梦山矿山公园观景台	马畈镇东马湾	S217	停歇休息	新建	2023-2025	是	70
22	光山县	X007 观景台	砖桥镇杨楼	X007	观光摄影	新建	2023-2024	是	20
23	光山县	五岳水库北观景台	南向店乡五岳村	X004	休闲观景	新建	2023-2024	是	30
24	新县	香山湖观景台	酒店乡叶山	X023	观景、摄影、解说、 展示、停车	改建	2023-2024	是	200
25	新县	大岭八个稻场观景台	新集镇八个稻场	X022	观光摄影	新建	2022-2023	是	200
26	新县	猴头洼观景台	陡山河乡八个稻场	X022	观光摄影	新建	2022-2023	是	100
27	新县	连康山研学基地观景台	陡山河乡八个稻场	X022	观光摄影	新建	2022-2023	是	200
28	新县	天池观景台	新集镇九龙潭	X022	观光摄影	改建	2022-2023	是	100
29	新县	铁子冲樱花观景台	陡山河乡云溪寺	X022	观光摄影	新建	2022-2023	是	150
30	羊山新区	北湖东观景台	彭家湾乡顾岗村	Y010	观光摄影	新建	2023-2025	是	1000
31	羊山新区	北湖西观景台	彭家湾乡陈家湾	CA48	观光摄影	新建	2023-2024	是	900
32	羊山新区	龙熙谷观景台	双井街道东石湾	C338	观光摄影	新建	2023-2024	否	900
33	息县	魏寨观景台	八里岔乡魏寨	VC89	休闲观景、停车	新建	2025	否	180
34	淮滨县	淮南湿地露营观景台	张庄乡新坏	G220	停车、餐饮、如厕、 充电	新建	2024-2025	否	200
<b>合计</b>									<b>7260</b>

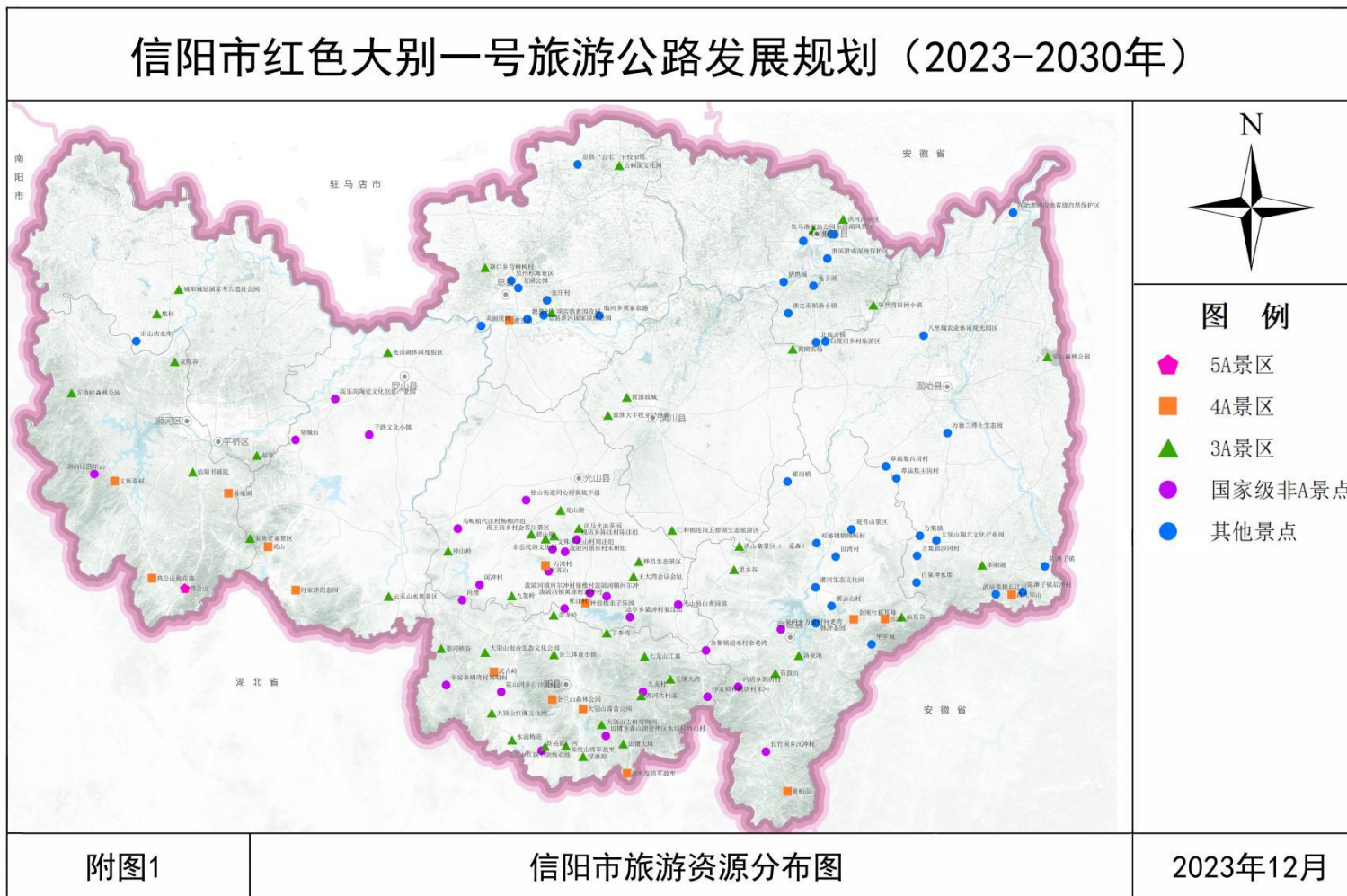
附表 7 信阳市近期旅游公路营地建设项目表

序号	县名称	设施名称	设施位置	依托线路	服务功能	建设性质	建设年限	是否为省 定项目	总投资 (万元)
1	罗山县	北垮营地	铁铺镇北垮	S224	综合休闲	新建	2023-2025	是	350
2	罗山县	何冲营地	铁铺镇何冲村	S338	综合休闲	新建	2023-2025	是	350
3	平桥区	郝堂好云朵朵营地	五里店街道郝堂	Y035	房车营地	新建	2023-2025	是	2000
4	商城县	田湾太空仓营地	河风桥乡田湾	C150	太空仓营地	新建	2024-2025	否	2000
5	商城县	金刚台汽车营地	金刚台乡刘小坳	X007	房车营地	新建	2023-2024	否	2000
6	商城县	卧龙湾太空仓营地	汪岗镇小铺	C321	太空仓营地	新建	2024-2025	否	2000
7	商城县	顾畈太空仓营地	双椿铺镇顾畈	C454	太空仓营地	新建	2023-2024	否	2000
8	商城县	灌河生态园营地	鲇鱼山街道枫香村	C881	综合休闲	新建	2024-2025	否	350
9	商城县	紫云山太空仓营地	鲇鱼山街道紫云山村	X007	太空仓营地	新建	2024-2025	否	2000
10	商城县	思乡谷露营基地	汪桥镇寨后垮	C260	综合休闲	新建	2023-2024	否	350
11	商城县	冯店四楼湾营地	冯店乡新垮村	X009	综合休闲	新建	2024-2025	否	350
12	商城县	灌河源露营基地	长竹园乡水竹园	Y071	综合休闲	新建	2024-2025	否	350
13	商城县	里罗城汽车营地	伏山乡里罗城	Y019	房车营地	新建	2024-2025	否	2000
14	商城县	黄柏山无念湖露营基地	长竹园乡前山	S204	综合休闲	新建	2024-2025	否	350
15	淮滨县	淮南湿地露营观景台	张庄乡新环	G220	综合休闲	新建	2024-2025	否	350
合计									<b>16800</b>

附表 8 信阳市近期旅游公路慢行系统建设项目表

编号	县名称	项目名称	依托线路	建设性质	建设年限	是否为省 定项目	建设规模 (公里)	总投资 (万元)
1	平桥区	Y035 郝堂循环路旅游绿道	Y035	新建	2023-2024	否	12	6297
2	平桥区	X004 乡村旅游绿道	X004	新建	2022-2023	是	10	4540
3	浉河区	环湖路旅游公路绿道	S338	新建	2023-2025	是	66	22500
4	浉河区	G107 一号旅游风景道	G107	新建	2022-2023	是	24	6000
5	罗山县	初心路骑行道	S224、S338	在建	2022-2025	是	35	5139
6	罗山县	子路问津处步行道	X004	新建	2023-2024	是	10	200
7	光山县	王母观风景区步道	S210	在建	2023-2025	是	15	339
8	光山县	大苏山-王大湾会议旧址-白雀园- 丁李湾绿道	G106、S205、S536、X002、 X007、X008 等	改建	2023-2025	是	90	9110
9	光山县	杏山风景区步道	S217	在建	2023-2025	是	19	2276
10	光山县	马畝镇代洼村杨柳湾组绿道	X004	改建	2023-2024	是	11	30
11	光山县	同心村黄底下组绿道	X003、Y037	改建	2023-2024	是	8	60
12	光山县	斛山蔡桥至泼河水库绿道	Y014	改建	2023-2024	是	4	20
13	息县	息县淮河休闲旅游度假区旅游风 景廊道	VC88	新建	2024	否	6	3000
14	羊山新区	羊山新区北湖旅游路绿道	Y010、Y015	新建	2023-2025	是	10	5800
合计							<b>320</b>	<b>65311</b>

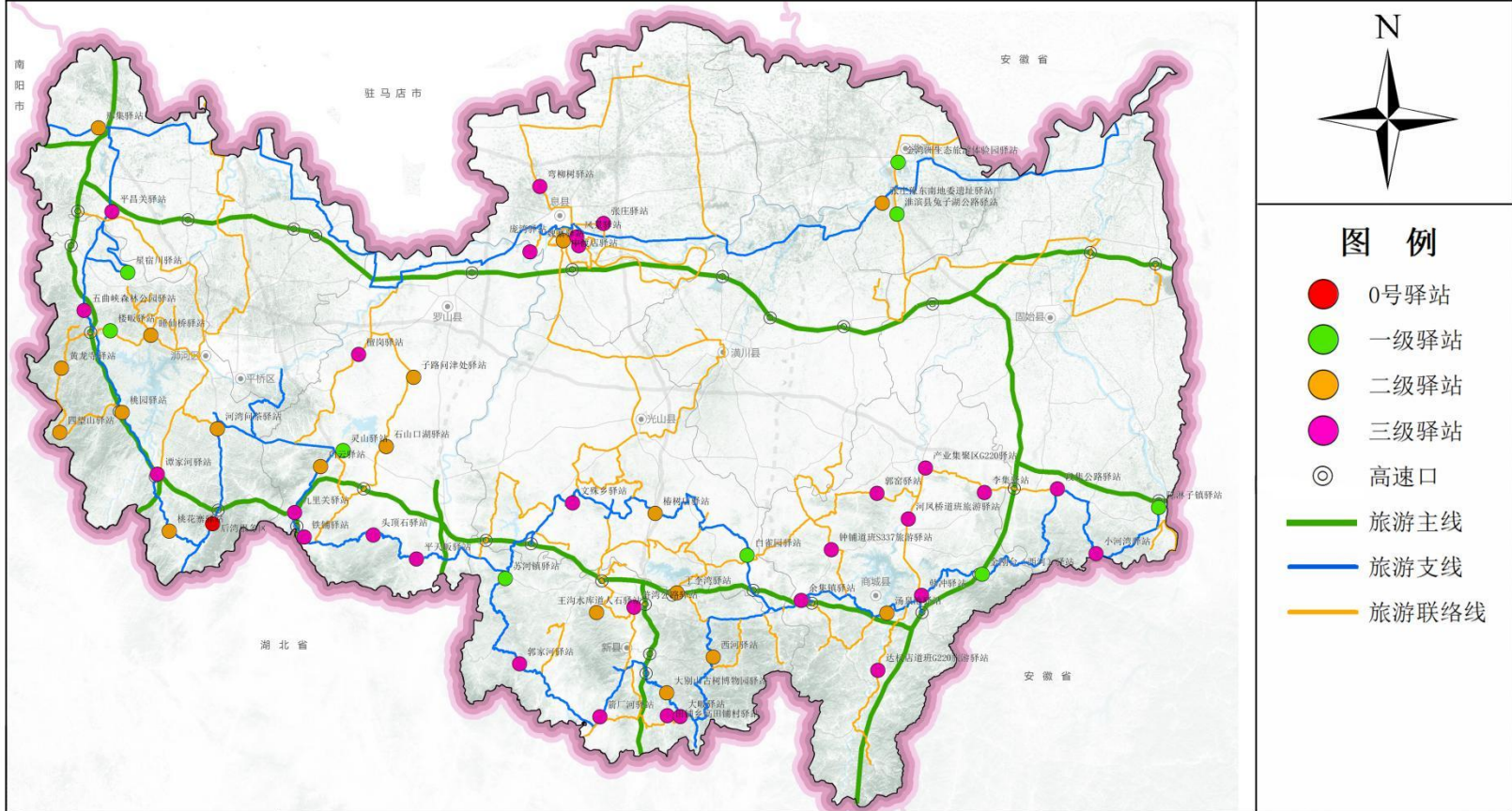
# 附图



# 信阳市红色大别一号旅游公路发展规划（2023-2030年）



# 信阳市红色大别一号旅游公路发展规划（2023-2030年）



附图3

信阳市旅游公路游客驿站布局图

2023年12月

# 信阳市红色大别一号旅游公路发展规划（2023-2030年）



## 图例

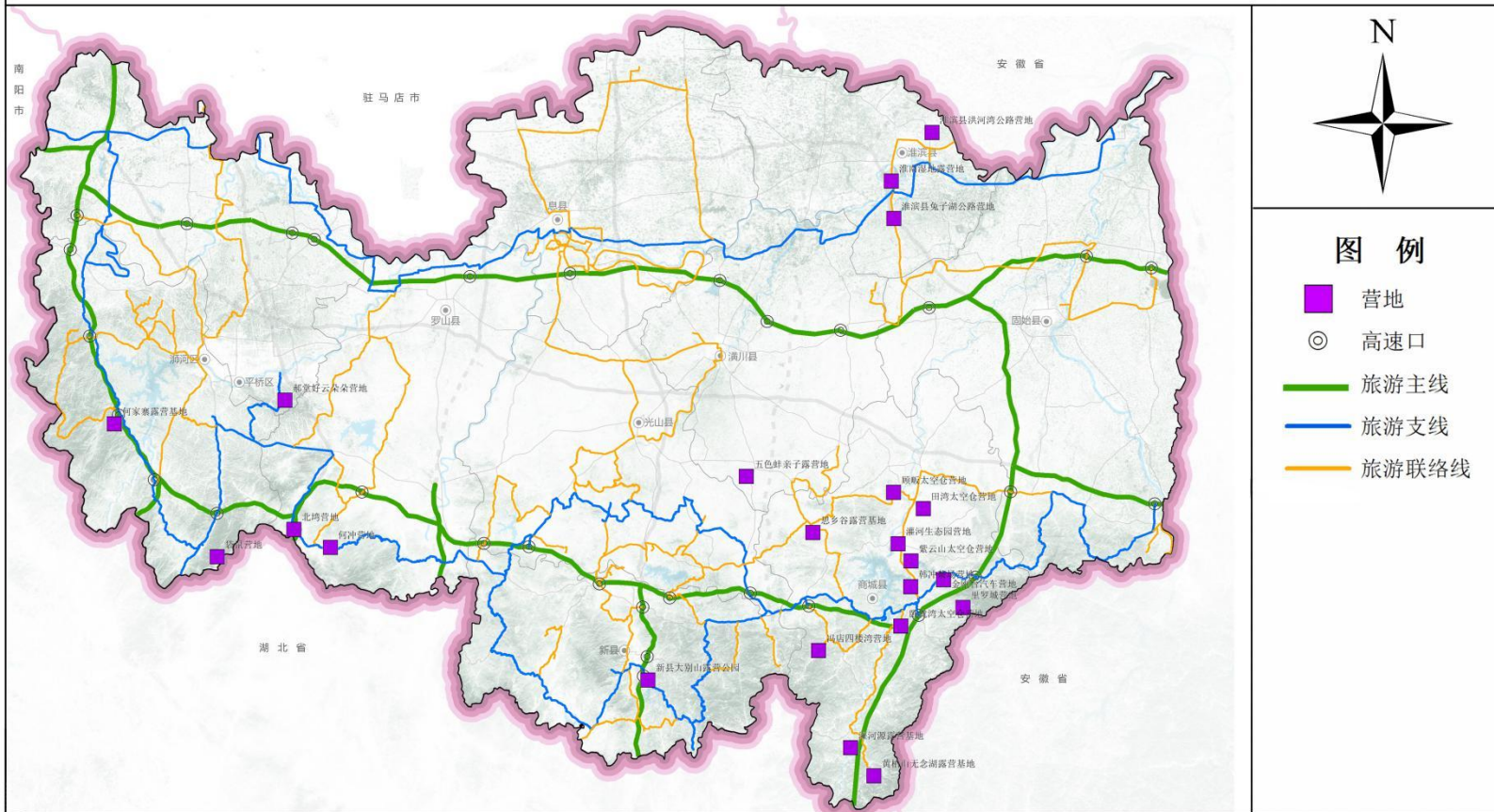
- ▲ 观景台
- 高速口
- 旅游主线
- 旅游支线
- 旅游联络线

附图4

信阳市旅游公路观景台布局图

2023年12月

# 信阳市红色大别一号旅游公路发展规划（2023-2030年）



## 图例

- 营地
- 高速口
- 旅游主线
- 旅游支线
- 旅游联络线

附图5

信阳市旅游公路营地布局图

2023年12月



# 信阳市红色大别一号旅游公路发展规划（2023-2030年）



## 图例

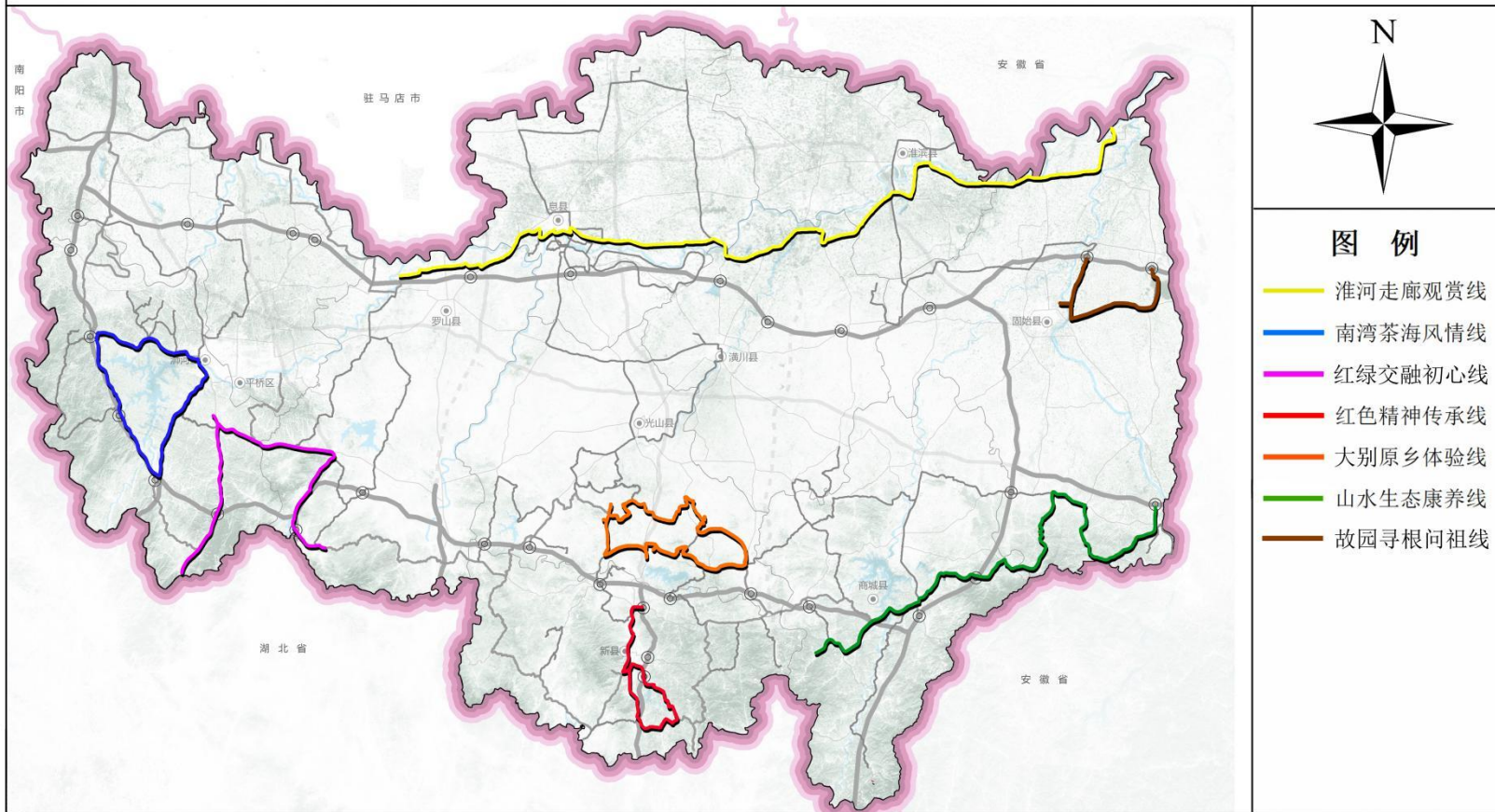
- 绿道
- 旅游主线
- 旅游支线
- 旅游联络线
- 高速口

附图6

信阳市旅游公路绿道布局图

2023年12月

# 信阳市红色大别一号旅游公路发展规划（2023-2030年）



## 图例

- 淮河走廊观赏线
- 南湾茶海风情线
- 红绿交融初心线
- 红色精神传承线
- 大别原乡体验线
- 山水生态康养线
- 故园寻根问祖线

附图7

信阳市精品示范旅游公路布局图

2023年12月